

MINISTERIO DE INDUSTRIA Y ENERGIA
SECRETARIA DE LA ENERGIA Y RECURSOS MINERALES

"CONTENIDO EN NITRATOS DE LAS AGUAS
SUBTERRANEAS EN ESPAÑA. DISTRIBUCIÓN
ESPACIAL Y EVOLUCIÓN TEMPORAL"

CUENCA DEL EBRO

-ANEXOS (VOL. I)-



INSTITUTO GEOLOGICO Y MINERO DE ESPAÑA

34174

ANEXO 1

DATOS DE INVENTARIO

DATOS DE INVENTARIO (RED DE CALIDAD)

CUENCA DEL EBRO

N° REGIS.	SA	SISTEMA ACUIFERO	X	Y	COTA	PROF.	NATURALEZA	USO
1	231810001	00 ACUIFERO AISLADO	704018	722827	1160	*	MANANTIAL	ABTO. NO URBANO
2	231810003	00 ACUIFERO AISLADO	698698	730183	1120	*	MANANTIAL	ABASTECIMIENTO Y AGRIC.
3	261680066	18 MESOZ.FLANCO W IBERICA	806600	757200	510	118	SONDEO	NO SE UTILIZA
4	312140018	55 MESOZ.CAL.MAESTRAZGO...	948850	673350	129	240	SONDEO	ABTO. NO URBANO
5	312180004	55 MESOZ.CAL.MAESTRAZGO...	952250	668450	64	60	POZO	ABTO. NO URBANO
6	312180035	55 MESOZ.CAL.MAESTRAZGO...	951425	666550	55	70	POZO CON GALER. O TALAD.	AGRICULTURA
7	322120024	55 MESOZ.CAL.MAESTRAZGO...	960475	677300	33	57	POZO CON SONDEO	ABTO. NO URBANO
8	322150012	55 MESOZ.CAL.MAESTRAZGO...	954775	667750	18	19	POZO	AGRICULTURA
9	231770001	57 MESOZ. MONREL-GALLOCANTA	716250	733450	1040	*	MANANTIAL	ABTO. NO URBANO
10	231770003	57 MESOZ. MONREL-GALLOCANTA	715500	731450	940	*	MANANTIAL	ABTO. NO URBANO
11	231820008	57 MESOZ. MONREL-GALLOCANTA	709676	726545	1100	*	MANANTIAL	ABTO. NO URBANO
12	231830002	57 MESOZ. MONREL-GALLOCANTA	718439	726493	1120	*	MANANTIAL	AGRICULTURA
13	231830010	57 MESOZ. MONREL-GALLOCANTA	713602	725802	1160	*	MANANTIAL	NO SE UTILIZA
14	231840003	57 MESOZ. MONREL-GALLOCANTA	722097	727970	1180	*	MANANTIAL	ABTO. NO URBANO
15	231870001	57 MESOZ. MONREL-GALLOCANTA	717943	720969	1220	*	MANANTIAL	NO SE UTILIZA
16	241740008	57 MESOZ. MONREL-GALLOCANTA	749600	745350	680	*	MANANTIAL	AGUA MIN.-MED.NO ENVAS.
17	241780002	57 MESOZ. MONREL-GALLOCANTA	*	*	*	*	*	*
18	251750007	57 MESOZ. MONREL-GALLOCANTA	759300	733900	720	*	MANANTIAL	INDUSTRIA
19	251810001	57 MESOZ. MONREL-GALLOCANTA	760200	723750	910	*	MANANTIAL	ABASTECIMIENTO Y AGRIC.
20	251820002	57 MESOZ. MONREL-GALLOCANTA	767625	727150	980	*	MANANTIAL	AGRICULTURA
21	251820003	57 MESOZ. MONREL-GALLOCANTA	767225	727225	960	*	MANANTIAL	ABTO. NO URBANO
22	251830002	57 MESOZ. MONREL-GALLOCANTA	771850	723950	1105	5	POZO	ABTO. NO URBANO
23	251860002	57 MESOZ. MONREL-GALLOCANTA	767075	719875	1020	*	MANANTIAL	ABTO. NO URBANO
24	251870001	57 MESOZ. MONREL-GALLOCANTA	770250	717225	1095	130	SONDEO	ABTO. NO URBANO
25	251870002	57 MESOZ. MONREL-GALLOCANTA	771425	717125	1070	*	MANANTIAL	DESCONOCIDO
26	251880002	57 MESOZ. MONREL-GALLOCANTA	778200	719700	1060	100	SONDEO	ABTO. NO URBANO
27	251940001	57 MESOZ. MONREL-GALLOCANTA	780025	708700	1000	*	MANANTIAL	ABTO. NO URBANO
28	251940002	57 MESOZ. MONREL-GALLOCANTA	777225	712150	1020	60	SONDEO	INDUSTRIA
29	251980004	57 MESOZ. MONREL-GALLOCANTA	778250	700150	1095	4	POZO CON GALER. O TALAD.	ABASTEC. Y GANADERIA
30	261850003	57 MESOZ. MONREL-GALLOCANTA	783000	717400	1070	*	MANANTIAL	DESCONOCIDO
31	261910001	57 MESOZ. MONREL-GALLOCANTA	784600	704225	1013	21	SONDEO	ABTO. NO URBANO
32	261910005	57 MESOZ. MONREL-GALLOCANTA	784175	705300	973	50	SONDEO	AGRICULTURA
33	261910012	57 MESOZ. MONREL-GALLOCANTA	786800	705425	1000	7	POZO	AGRICULTURA
34	261910016	57 MESOZ. MONREL-GALLOCANTA	784525	708300	967	3	POZO	AGRICULTURA
35	261910017	57 MESOZ. MONREL-GALLOCANTA	788450	707525	1000	*	MANANTIAL	NO SE UTILIZA
36	261910028	57 MESOZ. MONREL-GALLOCANTA	786750	712250	1100	*	MANANTIAL	ABTO. NO URBANO
37	261910031	57 MESOZ. MONREL-GALLOCANTA	785950	710950	1020	*	MANANTIAL	NO SE UTILIZA
38	261910034	57 MESOZ. MONREL-GALLOCANTA	782725	713000	1000	*	MANANTIAL	ABASTECIMIENTO Y AGRIC.
39	261920001	57 MESOZ. MONREL-GALLOCANTA	789625	713000	1020	4	POZO	ABTO. NO URBANO
40	261920003	57 MESOZ. MONREL-GALLOCANTA	790450	709000	1015	*	MANANTIAL	GANADERIA
41	261920004	57 MESOZ. MONREL-GALLOCANTA	793000	710675	1020	*	MANANTIAL	NO SE UTILIZA
42	261950001	57 MESOZ. MONREL-GALLOCANTA	787450	701100	1050	18	POZO	ABTO. NO URBANO
43	261960001	57 MESOZ. MONREL-GALLOCANTA	795300	695925	937	93	SONDEO	AGRICULTURA
44	261960003	57 MESOZ. MONREL-GALLOCANTA	796375	696900	930	5	POZO CON GALER. O TALAD.	AGRICULTURA
45	261960004	57 MESOZ. MONREL-GALLOCANTA	795450	697250	943	21	POZO CON SONDEO	AGRICULTURA
46	261960010	57 MESOZ. MONREL-GALLOCANTA	794500	695025	952	14	POZO	NO SE UTILIZA
47	261960013	57 MESOZ. MONREL-GALLOCANTA	795950	696150	935	*	MANANTIAL	AGRICULTURA
48	261960019	57 MESOZ. MONREL-GALLOCANTA	791150	698500	1065	*	MANANTIAL	ABASTECIMIENTO Y AGRIC.
49	261970002	57 MESOZ. MONREL-GALLOCANTA	800125	699350	917	6	POZO	AGRICULTURA
50	261970006	57 MESOZ. MONREL-GALLOCANTA	799675	697950	915	5	POZO	AGRICULTURA
51	261970008	57 MESOZ. MONREL-GALLOCANTA	799100	698900	910	*	MANANTIAL	AGRICULTURA
52	261970009	57 MESOZ. MONREL-GALLOCANTA	*	*	*	*	*	*
53	261970011	57 MESOZ. MONREL-GALLOCANTA	799500	699950	914	6	POZO CON GALER. O TALAD.	AGRICULTURA
54	261970012	57 MESOZ. MONREL-GALLOCANTA	799850	699775	915	30	SONDEO	AGRICULTURA
55	261970016	57 MESOZ. MONREL-GALLOCANTA	*	*	*	*	*	*
56	261970017	57 MESOZ. MONREL-GALLOCANTA	798700	700400	900	*	MANANTIAL	AGRICULTURA
57	261970019	57 MESOZ. MONREL-GALLOCANTA	800950	703400	900	30	SONDEO	INDUSTRIA
58	261970022	57 MESOZ. MONREL-GALLOCANTA	800700	702200	899	19	POZO CON SONDEO	AGRICULTURA
59	262020006	57 MESOZ. MONREL-GALLOCANTA	796600	687550	945	60	SONDEO	AGRICULTURA
60	262020009	57 MESOZ. MONREL-GALLOCANTA	*	*	*	*	*	*
61	262020014	57 MESOZ. MONREL-GALLOCANTA	793400	685800	975	50	SONDEO	AGRICULTURA
62	262030001	57 MESOZ. MONREL-GALLOCANTA	796800	687500	940	*	MANANTIAL	AGRICULTURA
63	262030005	57 MESOZ. MONREL-GALLOCANTA	797300	692550	929	14	POZO	AGRICULTURA
64	262030008	57 MESOZ. MONREL-GALLOCANTA	797375	694275	933	7	POZO	AGRICULTURA
65	262030009	57 MESOZ. MONREL-GALLOCANTA	*	*	*	*	*	*
66	262030024	57 MESOZ. MONREL-GALLOCANTA	797660	690600	940	8	POZO	AGRICULTURA
67	262060003	57 MESOZ. MONREL-GALLOCANTA	791400	683275	995	*	MANANTIAL	AGRICULTURA
68	262060011	57 MESOZ. MONREL-GALLOCANTA	794560	682100	968	78	SONDEO	AGRICULTURA
69	262060012	57 MESOZ. MONREL-GALLOCANTA	795770	678150	980	60	SONDEO	AGRICULTURA
70	262070003	57 MESOZ. MONREL-GALLOCANTA	799000	679400	959	40	POZO CON SONDEO	AGRICULTURA

DATOS DE INVENTARIO (RED DE CALIDAD)

CUENCA DEL EBRO

N° REGIS.	SA	SISTEMA ACUIFERO	X	Y	COTA	PROF.	NATURALEZA	USO
71	262070005	57 MESOZ. MONREL-GALLOCANTA	797950	683450	958	106	SONDEO	AGRICULTURA
72	262070009	57 MESOZ. MONREL-GALLOCANTA	797150	682750	948	45	SONDEO	AGRICULTURA
73	262070023	57 MESOZ. MONREL-GALLOCANTA	800075	678200	967	85	SONDEO	AGRICULTURA
74	262070029	57 MESOZ. MONREL-GALLOCANTA	799700	680800	980	78	SONDEO	AGRICULTURA
75	262070031	57 MESOZ. MONREL-GALLOCANTA	*	*	*	*	*	*
76	262120001	57 MESOZ. MONREL-GALLOCANTA	795375	667700	1100	*	MANANTIAL	ABTO. NO URBANO
77	262130001	57 MESOZ. MONREL-GALLOCANTA	802750	668075	985	40	POZO	AGRICULTURA
78	262130003	57 MESOZ. MONREL-GALLOCANTA	801550	670550	975	80	SONDEO	AGRICULTURA
79	262130006	57 MESOZ. MONREL-GALLOCANTA	799700	675050	972	105	SONDEO	AGRICULTURA
80	262130007	57 MESOZ. MONREL-GALLOCANTA	799900	675650	970	111	SONDEO	AGRICULTURA
81	262130014	57 MESOZ. MONREL-GALLOCANTA	799550	668850	986	40	SONDEO	AGRICULTURA
82	262130019	57 MESOZ. MONREL-GALLOCANTA	798000	668850	1000	110	SONDEO	DESCONOCIDO
83	262130023	57 MESOZ. MONREL-GALLOCANTA	803650	668450	995	35	SONDEO	AGRICULTURA
84	262130026	57 MESOZ. MONREL-GALLOCANTA	803200	668200	992	6	POZO	AGRICULTURA
85	262130028	57 MESOZ. MONREL-GALLOCANTA	804075	667900	992	30	SONDEO	AGRICULTURA
86	262130029	57 MESOZ. MONREL-GALLOCANTA	802550	668250	982	6	POZO	AGRICULTURA
87	262130038	57 MESOZ. MONREL-GALLOCANTA	801250	672400	988	106	SONDEO	AGRICULTURA
88	262130044	57 MESOZ. MONREL-GALLOCANTA	803200	671350	999	107	SONDEO	AGRICULTURA
89	262140001	57 MESOZ. MONREL-GALLOCANTA	806725	674725	1138	*	MANANTIAL	ABTO. NO URBANO
90	262170004	57 MESOZ. MONREL-GALLOCANTA	801725	667075	981	30	POZO	AGRICULTURA
91	262170007	57 MESOZ. MONREL-GALLOCANTA	798750	666425	1018	60	SONDEO	AGRICULTURA
92	262170010	57 MESOZ. MONREL-GALLOCANTA	802750	665250	982	52	SONDEO	AGRICULTURA
93	262170023	57 MESOZ. MONREL-GALLOCANTA	801600	661000	996	50	SONDEO	AGRICULTURA
94	262170035	57 MESOZ. MONREL-GALLOCANTA	799100	666800	1006	47	SONDEO	AGRICULTURA
95	262170037	57 MESOZ. MONREL-GALLOCANTA	799650	665600	1006	130	SONDEO	NO SE UTILIZA
96	262170039	57 MESOZ. MONREL-GALLOCANTA	800775	664800	987	40	SONDEO	AGRICULTURA
97	262170040	57 MESOZ. MONREL-GALLOCANTA	800900	666175	985	12	POZO	INDUSTRIA
98	262180003	57 MESOZ. MONREL-GALLOCANTA	805750	659200	997	10	POZO	AGRICULTURA
99	262180006	57 MESOZ. MONREL-GALLOCANTA	805600	661300	1011	100	SONDEO	AGRICULTURA
00	262230001	57 MESOZ. MONREL-GALLOCANTA	803275	653375	1018	*	POZO CON GALER. O TALAD.	ABASTECIMIENTO Y AGRIC.
01	262230008	57 MESOZ. MONREL-GALLOCANTA	801300	658100	1007	45	SONDEO	AGRICULTURA
02	262230017	57 MESOZ. MONREL-GALLOCANTA	801375	656600	1020	80	SONDEO	AGRICULTURA
03	262240002	57 MESOZ. MONREL-GALLOCANTA	*	*	*	*	*	*
04	262240008	57 MESOZ. MONREL-GALLOCANTA	806750	653475	1010	30	POZO CON SONDEO	AGRICULTURA
05	262240016	57 MESOZ. MONREL-GALLOCANTA	807550	651500	1008	*	SONDEO	AGRICULTURA
06	262240019	57 MESOZ. MONREL-GALLOCANTA	807850	653100	1018	60	SONDEO	AGRICULTURA
107	262240020	57 MESOZ. MONREL-GALLOCANTA	805975	651700	1023	69	SONDEO	AGRICULTURA
08	262240026	57 MESOZ. MONREL-GALLOCANTA	804750	657450	990	*	SONDEO	AGRICULTURA
09	262240035	57 MESOZ. MONREL-GALLOCANTA	806560	658150	1020	125	SONDEO	AGRICULTURA
110	241380001	58 MESOZ. IBER. DEPRES. EBRO	751500	805000	1020	*	MANANTIAL	AGRICULTURA
111	241580003	58 MESOZ. IBER. DEPRES. EBRO	750150	773550	980	*	MANANTIAL	ABTO. NO URBANO
12	251360001	58 MESOZ. IBER. DEPRES. EBRO	*	*	*	*	*	*
13	251420001	58 MESOZ. IBER. DEPRES. EBRO	763154	798957	800	*	MANANTIAL	AGRICULTURA
14	251420003	58 MESOZ. IBER. DEPRES. EBRO	*	*	*	*	*	*
115	251420014	58 MESOZ. IBER. DEPRES. EBRO	*	*	*	*	*	*
116	251430001	58 MESOZ. IBER. DEPRES. EBRO	*	*	*	*	*	*
17	251430002	58 MESOZ. IBER. DEPRES. EBRO	771006	803822	540	*	MANANTIAL	DESCONOCIDO
18	251440003	58 MESOZ. IBER. DEPRES. EBRO	*	*	*	*	*	*
119	251440010	58 MESOZ. IBER. DEPRES. EBRO	*	*	*	*	*	*
120	251440011	58 MESOZ. IBER. DEPRES. EBRO	778163	803611	460	*	MANANTIAL	AGRICULTURA
21	251440014	58 MESOZ. IBER. DEPRES. EBRO	*	*	*	*	*	*
22	251440015	58 MESOZ. IBER. DEPRES. EBRO	*	*	*	*	*	*
23	251440045	58 MESOZ. IBER. DEPRES. EBRO	*	*	*	*	*	*
124	251450001	58 MESOZ. IBER. DEPRES. EBRO	758378	789109	980	*	MANANTIAL	ABASTECIMIENTO Y AGRIC.
125	251510001	58 MESOZ. IBER. DEPRES. EBRO	756900	777775	950	*	MANANTIAL	AGRICULTURA
26	251520001	58 MESOZ. IBER. DEPRES. EBRO	763700	785175	810	*	MANANTIAL	AGRICULTURA
27	251610008	58 MESOZ. IBER. DEPRES. EBRO	758500	766450	800	60	SONDEO	ABTO. NO URBANO
128	251620003	58 MESOZ. IBER. DEPRES. EBRO	765150	762150	720	*	MANANTIAL	ABTO. NO URBANO
129	251620008	58 MESOZ. IBER. DEPRES. EBRO	763250	761050	680	80	SONDEO	ABTO. NO URBANO
30	251660003	58 MESOZ. IBER. DEPRES. EBRO	766550	756950	640	200	SONDEO	NO SE UTILIZA
31	251670001	58 MESOZ. IBER. DEPRES. EBRO	769375	749850	530	*	MANANTIAL	NO SE UTILIZA
32	251680002	58 MESOZ. IBER. DEPRES. EBRO	776150	754415	640	87	SONDEO	ABTO. NO URBANO
133	251730001	58 MESOZ. IBER. DEPRES. EBRO	*	*	*	*	*	*
34	251730004	58 MESOZ. IBER. DEPRES. EBRO	*	*	*	*	*	*
35	251730036	58 MESOZ. IBER. DEPRES. EBRO	*	*	*	*	*	*
36	251730048	58 MESOZ. IBER. DEPRES. EBRO	*	*	*	*	*	*
137	251740001	58 MESOZ. IBER. DEPRES. EBRO	*	*	*	*	*	*
138	251740021	58 MESOZ. IBER. DEPRES. EBRO	*	*	*	*	*	*
39	251750013	58 MESOZ. IBER. DEPRES. EBRO	*	*	*	*	*	*
40	251780002	58 MESOZ. IBER. DEPRES. EBRO	780900	738050	720	*	MANANTIAL	AGRICULTURA

DATOS DE INVENTARIO (RED DE CALIDAD)

CUENCA DEL EBRO

N° REGIS.	SA	SISTEMA ACUIFERO	X	Y	COTA	PROF.	NATURALEZA	USO	
141	261410004	58 MESOZ. IBER. DEPRES.	EBRO	784050	797600	460	*	MANANTIAL	ABASTECIMIENTO Y AGRIC.
142	261530001	58 MESOZ. IBER. DEPRES.	EBRO	799000	782400	317	*	MANANTIAL	AGRICULTURA
143	261530003	58 MESOZ. IBER. DEPRES.	EBRO	799100	782150	315	*	MANANTIAL	AGRICULTURA
144	261530012	58 MESOZ. IBER. DEPRES.	EBRO	799800	784500	295	*	MANANTIAL	AGRICULTURA
145	261530016	58 MESOZ. IBER. DEPRES.	EBRO	799300	785800	317	72	SONDEO	AGRICULTURA
146	261550001	58 MESOZ. IBER. DEPRES.	EBRO	781350	771400	480	*	MANANTIAL	ABTO. NO URBANO
147	261560004	58 MESOZ. IBER. DEPRES.	EBRO	789825	769675	410	67	SONDEO	ABTO. NO URBANO
48	261570004	58 MESOZ. IBER. DEPRES.	EBRO	796600	777530	360	37	POZO CON GALER. O TALAD.	NO SE UTILIZA
149	261570010	58 MESOZ. IBER. DEPRES.	EBRO	797650	770550	368	32	SONDEO	ABTO. NO URBANO
150	261570016	58 MESOZ. IBER. DEPRES.	EBRO	798300	774750	340	50	SONDEO	AGRICULTURA
151	261570022	58 MESOZ. IBER. DEPRES.	EBRO	795900	771050	348	3	POZO CON GALER. O TALAD.	ABTO. NO URBANO
52	261620006	58 MESOZ. IBER. DEPRES.	EBRO	794400	761600	440	93	SONDEO	GANADERIA
53	261620014	58 MESOZ. IBER. DEPRES.	EBRO	793850	766200	360	*	MANANTIAL	AGRICULTURA
154	261620016	58 MESOZ. IBER. DEPRES.	EBRO	794550	763800	405	60	SONDEO	AGRICULTURA
155	261620021	58 MESOZ. IBER. DEPRES.	EBRO	793660	767750	377	96	SONDEO	INDUSTRIA
56	261620024	58 MESOZ. IBER. DEPRES.	EBRO	792900	764975	390	60	SONDEO	ABTO. NO URBANO
57	261620025	58 MESOZ. IBER. DEPRES.	EBRO	792800	764300	407	117	SONDEO	GANADERIA
158	261620027	58 MESOZ. IBER. DEPRES.	EBRO	792400	759950	500	*	MANANTIAL	NO SE UTILIZA
159	261630011	58 MESOZ. IBER. DEPRES.	EBRO	797425	763650	386	40	SONDEO	AGRICULTURA
60	261630025	58 MESOZ. IBER. DEPRES.	EBRO	800950	764600	411	48	SONDEO	AGRICULTURA
61	261630031	58 MESOZ. IBER. DEPRES.	EBRO	796250	767675	370	*	MANANTIAL	AGRICULTURA
62	261630046	58 MESOZ. IBER. DEPRES.	EBRO	800550	768425	380	32	SONDEO	AGRICULTURA
163	261630054	58 MESOZ. IBER. DEPRES.	EBRO	798925	766800	392	40	SONDEO	AGRICULTURA
164	261640002	58 MESOZ. IBER. DEPRES.	EBRO	804050	761725	445	50	SONDEO	ABTO. NO URBANO
65	261640011	58 MESOZ. IBER. DEPRES.	EBRO	802250	763625	430	40	SONDEO	AGRICULTURA
66	261670001	58 MESOZ. IBER. DEPRES.	EBRO	797325	756525	647	160	SONDEO	ABTO. NO URBANO
167	261670002	58 MESOZ. IBER. DEPRES.	EBRO	801600	758550	507	128	SONDEO	AGRICULTURA
168	261670009	58 MESOZ. IBER. DEPRES.	EBRO	801925	751275	640	*	MANANTIAL	GANADERIA
69	261670010	58 MESOZ. IBER. DEPRES.	EBRO	801150	756600	553	58	SONDEO	NO SE UTILIZA
70	261680006	58 MESOZ. IBER. DEPRES.	EBRO	803100	758225	505	60	SONDEO	AGRICULTURA
71	261680013	58 MESOZ. IBER. DEPRES.	EBRO	805600	759975	525	7	POZO	GANADERIA
172	261680015	58 MESOZ. IBER. DEPRES.	EBRO	804750	758500	495	16	POZO	GANADERIA
173	261680016	58 MESOZ. IBER. DEPRES.	EBRO	*	*	*	*	*	*
74	261680018	58 MESOZ. IBER. DEPRES.	EBRO	808500	755700	550	90	SONDEO	ABTO. NO URBANO
75	261680020	58 MESOZ. IBER. DEPRES.	EBRO	807875	754850	550	51	SONDEO	ABTO. NO URBANO
176	261680021	58 MESOZ. IBER. DEPRES.	EBRO	805950	751875	580	12	POZO	AGRICULTURA
177	261680024	58 MESOZ. IBER. DEPRES.	EBRO	805675	751875	585	15	POZO	INDUSTRIA
78	261680026	58 MESOZ. IBER. DEPRES.	EBRO	806900	751100	590	90	SONDEO	INDUSTRIA
79	261680027	58 MESOZ. IBER. DEPRES.	EBRO	806500	756675	516	110	SONDEO	AGRICULTURA
180	261680028	58 MESOZ. IBER. DEPRES.	EBRO	806375	754450	540	100	SONDEO	AGRICULTURA
181	261680029	58 MESOZ. IBER. DEPRES.	EBRO	806675	754025	550	100	SONDEO	AGRICULTURA
82	261680065	58 MESOZ. IBER. DEPRES.	EBRO	*	*	*	*	*	*
83	261680066	58 MESOZ. IBER. DEPRES.	EBRO	*	*	*	*	*	*
84	261710006	58 MESOZ. IBER. DEPRES.	EBRO	784600	744400	760	*	MANANTIAL	ABASTECIMIENTO Y AGRIC.
185	261740002	58 MESOZ. IBER. DEPRES.	EBRO	805850	749050	610	90	SONDEO	ABTO. NO URBANO
186	261750002	58 MESOZ. IBER. DEPRES.	EBRO	*	*	*	*	*	*
87	261750007	58 MESOZ. IBER. DEPRES.	EBRO	*	*	*	*	*	*
88	261760003	58 MESOZ. IBER. DEPRES.	EBRO	791750	736835	880	*	MANANTIAL	ABTO. NO URBANO
189	261820002	58 MESOZ. IBER. DEPRES.	EBRO	790550	725225	740	6	POZO	ABTO., AGRIC. E INDUST.
190	261830013	58 MESOZ. IBER. DEPRES.	EBRO	798018	729134	920	*	MANANTIAL	ABTO. NO URBANO
91	261840008	58 MESOZ. IBER. DEPRES.	EBRO	*	*	*	*	*	*
92	261840012	58 MESOZ. IBER. DEPRES.	EBRO	*	*	*	*	*	*
93	261870002	58 MESOZ. IBER. DEPRES.	EBRO	798350	721650	960	*	MANANTIAL	NO SE UTILIZA
194	271560011	58 MESOZ. IBER. DEPRES.	EBRO	*	*	*	*	*	*
195	271570005	58 MESOZ. IBER. DEPRES.	EBRO	*	*	*	*	*	*
96	271620001	58 MESOZ. IBER. DEPRES.	EBRO	*	*	*	*	*	*
97	271620004	58 MESOZ. IBER. DEPRES.	EBRO	817550	765700	420	*	MANANTIAL	ABASTECIMIENTO Y AGRIC.
198	271620020	58 MESOZ. IBER. DEPRES.	EBRO	*	*	*	*	*	*
199	271660011	58 MESOZ. IBER. DEPRES.	EBRO	*	*	*	*	*	*
200	271720005	58 MESOZ. IBER. DEPRES.	EBRO	*	*	*	*	*	*
201	271740005	58 MESOZ. IBER. DEPRES.	EBRO	835900	743000	570	*	MANANTIAL	ABTO. NO URBANO
202	271870002	58 MESOZ. IBER. DEPRES.	EBRO	828986	715774	930	*	MANANTIAL	NO SE UTILIZA
203	271930001	58 MESOZ. IBER. DEPRES.	EBRO	830550	709625	1020	*	MANANTIAL	AGUA MIN.-MED. NO ENVAS.
204	271980003	58 MESOZ. IBER. DEPRES.	EBRO	832175	696375	1000	*	MANANTIAL	ABASTECIMIENTO Y AGRIC.
205	272040005	58 MESOZ. IBER. DEPRES.	EBRO	833125	691300	1145	*	MANANTIAL	ABASTECIMIENTO Y AGRIC.
206	281620001	58 MESOZ. IBER. DEPRES.	EBRO	845718	785705	320	*	MANANTIAL	ABASTECIMIENTO Y AGRIC.
207	281710019	58 MESOZ. IBER. DEPRES.	EBRO	*	*	*	*	*	*
208	281720003	58 MESOZ. IBER. DEPRES.	EBRO	*	*	*	*	*	*
209	281720005	58 MESOZ. IBER. DEPRES.	EBRO	*	*	*	*	*	*
210	281730003	58 MESOZ. IBER. DEPRES.	EBRO	*	*	*	*	*	*

DATOS DE INVENTARIO (RED DE CALIDAD)

CUENCA DEL EBRO

N° REGIS.	SA	SISTEMA ACUIFERO	X	Y	COTA	PROF.	NATURALEZA	USO
211	281850004	58 MESOZ. IBER. DEPRES. EBRO	842158	717946	795	109	SONDEO	ABTO. NO URBANO
212	281860005	58 MESOZ. IBER. DEPRES. EBRO	851326	718926	650	*	MANANTIAL	AGRICULTURA
213	281860006	58 MESOZ. IBER. DEPRES. EBRO	845881	721890	780	325	SONDEO	ABTO. NO URBANO
214	281880001	58 MESOZ. IBER. DEPRES. EBRO	860145	720461	480	*	MANANTIAL	NO SE UTILIZA
215	281920008	58 MESOZ. IBER. DEPRES. EBRO	850930	709450	605	*	MANANTIAL	NO SE UTILIZA
216	282030002	58 MESOZ. IBER. DEPRES. EBRO	857000	693000	1045	*	MANANTIAL	AGRICULTURA
217	291910002	58 MESOZ. IBER. DEPRES. EBRO	871404	713861	690	384	POZO	ABTO. NO URBANO
218	291980001	58 MESOZ. IBER. DEPRES. EBRO	892950	703756	460	*	MANANTIAL	NO SE UTILIZA
219	292020001	58 MESOZ. IBER. DEPRES. EBRO	877850	695050	1000	*	MANANTIAL	AGRICULTURA
220	292030005	58 MESOZ. IBER. DEPRES. EBRO	881700	693500	880	*	MANANTIAL	AGRICULTURA
221	292060001	58 MESOZ. IBER. DEPRES. EBRO	880350	679900	860	*	MANANTIAL	AGRICULTURA
222	302030003	59 MESOZ. PUERTOS DE BECEITE	913800	691900	660	*	MANANTIAL	NO SE UTILIZA
223	302070001	59 MESOZ. PUERTOS DE BECEITE	915150	683700	900	*	MANANTIAL	ABTO. NO URBANO
224	311880007	59 MESOZ. PUERTOS DE BECEITE	945750	719250	220	*	MANANTIAL	ABTO. NO URBANO
225	311940003	59 MESOZ. PUERTOS DE BECEITE	947022	710568	130	*	MANANTIAL	ABASTECIMIENTO Y AGRIC.
226	311960001	59 MESOZ. PUERTOS DE BECEITE	931537	708386	460	*	MANANTIAL	NO SE UTILIZA
227	311970004	59 MESOZ. PUERTOS DE BECEITE	941061	703261	550	*	MANANTIAL	ABTO., AGRIC. E INDUST.
228	312020004	59 MESOZ. PUERTOS DE BECEITE	930650	692000	870	*	MANANTIAL	AGRICULTURA
229	312030001	59 MESOZ. PUERTOS DE BECEITE	943000	697300	390	*	MANANTIAL	ABTO. NO URBANO
230	251360001	62 TERRAZAS ALUV. EBRO-AFLU.	762225	812750	500	*	MANANTIAL	AGRICULTURA
231	261170002	62 TERRAZAS ALUV. EBRO-AFLU.	*	*	*	*	*	*
232	261240002	62 TERRAZAS ALUV. EBRO-AFLU.	*	*	*	*	*	*
233	261320001	62 TERRAZAS ALUV. EBRO-AFLU.	787200	815300	259	9	POZO	INDUSTRIA
234	261320008	62 TERRAZAS ALUV. EBRO-AFLU.	786778	816941	256	*	MANANTIAL	DESCONOCIDO
235	261320009	62 TERRAZAS ALUV. EBRO-AFLU.	787439	815385	252	*	MANANTIAL	DESCONOCIDO
236	261360003	62 TERRAZAS ALUV. EBRO-AFLU.	788074	814908	257	9	POZO	INDUSTRIA
237	261360007	62 TERRAZAS ALUV. EBRO-AFLU.	788890	813602	260	8	POZO	GANADERIA
238	261370001	62 TERRAZAS ALUV. EBRO-AFLU.	798897	814235	240	6	POZO	GANADERIA
239	261370011	62 TERRAZAS ALUV. EBRO-AFLU.	798024	808968	239	*	MANANTIAL	AGRICULTURA
240	261370012	62 TERRAZAS ALUV. EBRO-AFLU.	794200	808952	290	17	POZO	INDUSTRIA
241	261380013	62 TERRAZAS ALUV. EBRO-AFLU.	806714	806615	223	5	SONDEO	ABTO. NO URBANO
242	261440006	62 TERRAZAS ALUV. EBRO-AFLU.	807354	803548	220	*	POZO CON TALADROS HORIZ.	ABTO. NO URBANO
243	261440007	62 TERRAZAS ALUV. EBRO-AFLU.	806324	799109	248	9	POZO	INDUSTRIA
244	261440012	62 TERRAZAS ALUV. EBRO-AFLU.	805463	800997	244	32	SONDEO	INDUSTRIA
245	261440013	62 TERRAZAS ALUV. EBRO-AFLU.	805775	801376	235	*	MANANTIAL	NO SE UTILIZA
246	271070002	62 TERRAZAS ALUV. EBRO-AFLU.	*	*	*	*	*	*
247	271070003	62 TERRAZAS ALUV. EBRO-AFLU.	*	*	*	*	*	*
248	271070013	62 TERRAZAS ALUV. EBRO-AFLU.	*	*	*	*	*	*
249	271110001	62 TERRAZAS ALUV. EBRO-AFLU.	*	*	*	*	*	*
250	271150006	62 TERRAZAS ALUV. EBRO-AFLU.	*	*	*	*	*	*
251	271210001	62 TERRAZAS ALUV. EBRO-AFLU.	*	*	*	*	*	*
252	271220001	62 TERRAZAS ALUV. EBRO-AFLU.	*	*	*	*	*	*
253	271230002	62 TERRAZAS ALUV. EBRO-AFLU.	*	*	*	*	*	*
254	271410008	62 TERRAZAS ALUV. EBRO-AFLU.	808480	801300	225	*	MANANTIAL	DESCONOCIDO
255	271410011	62 TERRAZAS ALUV. EBRO-AFLU.	812120	799750	225	*	MANANTIAL	DESCONOCIDO
256	271410018	62 TERRAZAS ALUV. EBRO-AFLU.	812650	798350	240	30	SONDEO	GANADERIA
257	271410021	62 TERRAZAS ALUV. EBRO-AFLU.	810050	798650	250	42	SONDEO	GANADERIA
258	271420002	62 TERRAZAS ALUV. EBRO-AFLU.	817750	798700	209	*	MANANTIAL	ABTO. NO URBANO
259	271420006	62 TERRAZAS ALUV. EBRO-AFLU.	818050	798200	211	4	PIEZOMETRO	ABTO. NO URBANO
260	271460012	62 TERRAZAS ALUV. EBRO-AFLU.	820120	789980	238	38	SONDEO	ABASTECIMIENTO Y AGRIC.
261	271460015	62 TERRAZAS ALUV. EBRO-AFLU.	819620	789600	238	35	SONDEO	ABASTECIMIENTO Y AGRIC.
262	271460017	62 TERRAZAS ALUV. EBRO-AFLU.	820250	794620	218	27	SONDEO	INDUSTRIA
263	271460026	62 TERRAZAS ALUV. EBRO-AFLU.	819550	795150	218	8	POZO	INDUSTRIA
264	271460029	62 TERRAZAS ALUV. EBRO-AFLU.	816100	796650	220	7	POZO	ABTO. NO URBANO
265	271460031	62 TERRAZAS ALUV. EBRO-AFLU.	821750	793550	212	6	POZO	INDUSTRIA
266	271460033	62 TERRAZAS ALUV. EBRO-AFLU.	821700	794250	207	5	POZO	INDUSTRIA
267	271460036	62 TERRAZAS ALUV. EBRO-AFLU.	817550	793950	225	6	POZO	ABTO. NO URBANO
268	271470012	62 TERRAZAS ALUV. EBRO-AFLU.	823200	792700	216	12	SONDEO	INDUSTRIA
269	271470029	62 TERRAZAS ALUV. EBRO-AFLU.	823200	792700	216	16	SONDEO	INDUSTRIA
270	271470030	62 TERRAZAS ALUV. EBRO-AFLU.	828100	792150	200	16	POZO	ABTO. NO URBANO
271	271470035	62 TERRAZAS ALUV. EBRO-AFLU.	822300	793160	212	6	POZO CON GALER. O TALAD.	INDUSTRIA
272	271470041	62 TERRAZAS ALUV. EBRO-AFLU.	824250	792000	210	6	POZO	INDUSTRIA
273	271470048	62 TERRAZAS ALUV. EBRO-AFLU.	826750	790900	213	5	SONDEO	INDUSTRIA
274	271470050	62 TERRAZAS ALUV. EBRO-AFLU.	826450	790150	206	8	POZO	INDUSTRIA
275	271470052	62 TERRAZAS ALUV. EBRO-AFLU.	825850	791040	203	3	POZO	INDUSTRIA
276	271480014	62 TERRAZAS ALUV. EBRO-AFLU.	835300	788950	202	12	POZO	INDUSTRIA
277	271530029	62 TERRAZAS ALUV. EBRO-AFLU.	828300	785950	240	44	SONDEO	INDUSTRIA
278	271530032	62 TERRAZAS ALUV. EBRO-AFLU.	828715	785918	228	55	SONDEO	INDUSTRIA
279	271530037	62 TERRAZAS ALUV. EBRO-AFLU.	825019	787995	231	35	SONDEO	ABTO. NO URBANO
280	271540001	62 TERRAZAS ALUV. EBRO-AFLU.	835443	784586	200	12	POZO	INDUSTRIA

DATOS DE INVENTARIO (RED DE CALIDAD)

CUENCA DEL EBRO

N° REGIS.	SA	SISTEMA ACUIFERO	X	Y	COTA	PROF.	NATURALEZA	USO
281	271540013	62 TERRAZAS ALUV.EBRO-AFLU.	835081	786518	200	12	SONDEO	INDUSTRIA
282	271540014	62 TERRAZAS ALUV.EBRO-AFLU.	835097	785285	200	17	SONDEO	INDUSTRIA
283	271540028	62 TERRAZAS ALUV.EBRO-AFLU.	829078	786145	240	58	SONDEO	INDUSTRIA
284	271540047	62 TERRAZAS ALUV.EBRO-AFLU.	830314	786554	220	30	SONDEO	ABTO. NO URBANO
285	271540054	62 TERRAZAS ALUV.EBRO-AFLU.	834716	787833	195	7	POZO	INDUSTRIA
286	281410001	62 TERRAZAS ALUV.EBRO-AFLU.	836623	801249	275	57	SONDEO	ABTO. NO URBANO
287	281410014	62 TERRAZAS ALUV.EBRO-AFLU.	836931	798853	250	27	POZO	ABTO. NO URBANO
288	281410019	62 TERRAZAS ALUV.EBRO-AFLU.	838037	800369	250	52	SONDEO	ABTO. NO URBANO
289	281450012	62 TERRAZAS ALUV.EBRO-AFLU.	841992	792385	240	31	POZO	ABTO. NO URBANO
290	281450013	62 TERRAZAS ALUV.EBRO-AFLU.	840392	796096	245	26	POZO	ABTO. NO URBANO
291	281450025	62 TERRAZAS ALUV.EBRO-AFLU.	836148	796607	231	75	SONDEO	ABASTECIMIENTO E INDUS.
292	281450041	62 TERRAZAS ALUV.EBRO-AFLU.	838198	791768	212	70	SONDEO	INDUSTRIA
293	281450056	62 TERRAZAS ALUV.EBRO-AFLU.	836285	788685	197	36	POZO CON SONDEO	INDUSTRIA
294	281450060	62 TERRAZAS ALUV.EBRO-AFLU.	836337	789211	201	25	SONDEO	ABTO. NO URBANO
295	281510021	62 TERRAZAS ALUV.EBRO-AFLU.	837067	782294	205	35	SONDEO	ABTO. NO URBANO
296	281510024	62 TERRAZAS ALUV.EBRO-AFLU.	839697	788301	211	60	SONDEO	INDUSTRIA
297	281510031	62 TERRAZAS ALUV.EBRO-AFLU.	841616	787623	208	45	SONDEO	INDUSTRIA
298	281510037	62 TERRAZAS ALUV.EBRO-AFLU.	841616	786913	205	46	SONDEO	INDUSTRIA
299	281510051	62 TERRAZAS ALUV.EBRO-AFLU.	841900	785288	190	9	POZO	AGRICULTURA
300	281510057	62 TERRAZAS ALUV.EBRO-AFLU.	*	*	*	*	*	*
301	281510077	62 TERRAZAS ALUV.EBRO-AFLU.	837636	781880	208	30	SONDEO	INDUSTRIA
302	281520003	62 TERRAZAS ALUV.EBRO-AFLU.	844118	782584	183	*	MANANTIAL	DESCONOCIDO
303	281520006	62 TERRAZAS ALUV.EBRO-AFLU.	844069	785482	208	47	SONDEO	INDUSTRIA
304	281520016	62 TERRAZAS ALUV.EBRO-AFLU.	847556	783624	185	9	POZO	DESCONOCIDO
305	281560013	62 TERRAZAS ALUV.EBRO-AFLU.	848778	776169	185	20	SONDEO	INDUSTRIA
306	281580001	62 TERRAZAS ALUV.EBRO-AFLU.	860066	774736	178	22	SONDEO	ABTO. NO URBANO
307	281640003	62 TERRAZAS ALUV.EBRO-AFLU.	864038	765346	161	13	SONDEO	GANADERIA
308	281640004	62 TERRAZAS ALUV.EBRO-AFLU.	863850	763950	162	50	SONDEO	INDUSTRIA
309	310980002	62 TERRAZAS ALUV.EBRO-AFLU.	*	*	*	*	*	*
310	311040010	62 TERRAZAS ALUV.EBRO-AFLU.	*	*	*	*	*	*
311	321080001	62 TERRAZAS ALUV.EBRO-AFLU.	*	*	*	*	*	*
312	311170001	62 TERRAZAS ALUV.EBRO-AFLU.	*	*	*	*	*	*
313	311230001	62 TERRAZAS ALUV.EBRO-AFLU.	932339	847062	451	730	SONDEO	ABASTECIMIENTO URBANO
314	311240006	62 TERRAZAS ALUV.EBRO-AFLU.	*	*	*	*	*	*
315	311280006	62 TERRAZAS ALUV.EBRO-AFLU.	*	*	*	*	*	*
316	311340009	62 TERRAZAS ALUV.EBRO-AFLU.	*	*	*	*	*	*
317	311350003	62 TERRAZAS ALUV.EBRO-AFLU.	918458	817959	290	7	POZO	GANADERIA
318	311350004	62 TERRAZAS ALUV.EBRO-AFLU.	918287	817118	250	*	MANANTIAL	NO SE UTILIZA
319	311450003	62 TERRAZAS ALUV.EBRO-AFLU.	919350	796800	183	5	POZO	GANADERIA
320	311570005	62 TERRAZAS ALUV.EBRO-AFLU.	935722	774747	90	*	MANANTIAL	ABTO. NO URBANO
321	311630004	62 TERRAZAS ALUV.EBRO-AFLU.	935750	771650	105	*	MANANTIAL	NO SE UTILIZA
322	311670001	62 TERRAZAS ALUV.EBRO-AFLU.	935996	764577	85	14	POZO	AGRICULTURA
323	321080001	62 TERRAZAS ALUV.EBRO-AFLU.	*	*	*	*	*	*
324	321110004	62 TERRAZAS ALUV.EBRO-AFLU.	*	*	*	*	*	*
325	321120001	62 TERRAZAS ALUV.EBRO-AFLU.	*	*	*	*	*	*
326	321210001	62 TERRAZAS ALUV.EBRO-AFLU.	*	*	*	*	*	*
327	321250007	62 TERRAZAS ALUV.EBRO-AFLU.	*	*	*	*	*	*
328	321250008	62 TERRAZAS ALUV.EBRO-AFLU.	*	*	*	*	*	*
329	321250009	62 TERRAZAS ALUV.EBRO-AFLU.	*	*	*	*	*	*
330	321440007	62 TERRAZAS ALUV.EBRO-AFLU.	973227	805336	220	*	MANANTIAL	NO SE UTILIZA
331	321480002	62 TERRAZAS ALUV.EBRO-AFLU.	970450	803350	210	6	POZO	ABTO. NO URBANO
332	321480008	62 TERRAZAS ALUV.EBRO-AFLU.	968914	801909	200	7	POZO	GANADERIA
333	321520001	62 TERRAZAS ALUV.EBRO-AFLU.	958050	786050	138	2	POZO	DESCONOCIDO
334	321550004	62 TERRAZAS ALUV.EBRO-AFLU.	949911	779846	118	3	POZO	GANADERIA
335	321550005	62 TERRAZAS ALUV.EBRO-AFLU.	949979	778398	120	*	MANANTIAL	ABTO. NO URBANO
336	321550017	62 TERRAZAS ALUV.EBRO-AFLU.	951525	780750	120	3	POZO	GANADERIA
337	220940006	65 PALE. TREVIAO-MESQZ.CANT.	869361	890012	880	*	MANANTIAL	DESCONOCIDO
338	281080002	67 SINC. JACA-CAL.EOC. BORDE	855655	868038	711	*	MANANTIAL	ABASTECIMIENTO Y AGRIC.
339	290840002	67 SINC. JACA-CAL.EOC. BORDE	882616	911789	1660	*	MANANTIAL	AGUA MIN.-MED.NO ENVAS.
340	291120005	67 SINC. JACA-CAL.EOC. BORDE	868358	863646	1300	*	MANANTIAL	DESCONOCIDO
341	291180001	67 SINC. JACA-CAL.EOC. BORDE	886981	850091	680	*	MANANTIAL	ABTO. NO URBANO
342	291180002	67 SINC. JACA-CAL.EOC. BORDE	882822	855022	905	*	MANANTIAL	NO SE UTILIZA
343	301120002	67 SINC. JACA-CAL.EOC. BORDE	897356	860257	780	*	MANANTIAL	NO SE UTILIZA
344	301130007	67 SINC. JACA-CAL.EOC. BORDE	909388	857624	820	82	SONDEO	ABTO. NO URBANO
345	301170004	67 SINC. JACA-CAL.EOC. BORDE	909366	849918	670	*	MANANTIAL	ABTO. NO URBANO
346	301170005	67 SINC. JACA-CAL.EOC. BORDE	908030	848380	750	*	MANANTIAL	DESCONOCIDO
347	331350002	68 SINC. TREP-CAL.EOC. CRET.	977164	816958	280	*	MANANTIAL	DESCONOCIDO

ANEXO 2

ANALISIS DE NITRATOS

ANALISIS DE NITRATOS (RED DE CALIDAD)

CUENCA DEL EBRO

N° REGIS. SA	NATURALEZA	USO	82I	82II	83I	83II	84I	84II	85I	85II	86I	86II	87I	87II
141	261410004	58 MANANTIAL	*	*	*	*	*	*	*	*	*	*	*	*
142	261530001	58 MANANTIAL	*	*	*	*	*	*	*	*	*	*	*	*
143	261530003	58 MANANTIAL	*	*	*	*	*	*	*	*	*	*	*	*
144	261530012	58 MANANTIAL	*	*	*	*	*	*	*	*	*	*	*	*
145	261530016	58 SONDEO	*	*	*	*	*	*	*	*	*	*	*	*
146	261550001	58 MANANTIAL	*	*	*	*	*	*	*	*	*	*	*	*
147	261560004	58 SONDEO	*	*	*	*	*	*	*	*	*	*	*	*
148	261570004	58 POZO CON GALER. O TALAD.	*	*	*	*	*	*	*	*	*	*	*	*
149	261570010	58 SONDEO	*	*	*	*	*	*	*	*	*	*	*	*
150	261570016	58 SONDEO	*	*	*	*	*	*	*	*	*	*	*	*
151	261570022	58 POZO CON GALER. O TALAD.	15	21	64	2	19	3	*	*	*	36	10	*
152	261620006	58 SONDEO	15	21	29	29	30	39	*	*	*	80	17	*
153	261620014	58 MANANTIAL	40	51	44	27	61	73	*	*	*	72	27	*
154	261620016	58 SONDEO	19	*	9	6	7	10	*	*	*	18	7	*
155	261620021	58 SONDEO	*	*	*	*	*	*	*	*	*	*	*	*
156	261620024	58 SONDEO	24	28	16	13	21	34	*	*	*	33	15	*
157	261620025	58 SONDEO	*	*	*	*	*	*	*	*	*	*	*	*
158	261620027	58 MANANTIAL	40	*	71	33	25	*	*	*	*	122	79	*
159	261630011	58 SONDEO	99	104	117	38	172	17	*	*	*	165	53	*
160	261630025	58 SONDEO	44	47	36	30	35	12	*	*	*	87	16	*
161	261630031	58 MANANTIAL	73	73	90	28	171	10	*	*	*	210	*	*
162	261630046	58 SONDEO	104	83	18	33	173	51	*	*	*	277	34	*
163	261630054	58 SONDEO	42	44	15	35	32	*	*	*	*	68	25	*
164	261640002	58 SONDEO	68	60	60	34	96	4	*	*	*	135	32	*
165	261640011	58 SONDEO	18	21	0	12	37	15	*	*	*	26	12	*
166	261670001	58 SONDEO	28	38	34	21	41	25	*	*	*	58	*	*
167	261670002	58 SONDEO	*	*	*	*	*	*	*	*	*	*	*	*
168	261670009	58 MANANTIAL	44	47	44	27	66	51	*	*	*	87	32	*
169	261670010	58 SONDEO	*	*	*	*	34	34	*	*	*	62	28	*
170	261680006	58 SONDEO	26	45	24	21	72	*	*	*	*	90	75	*
171	261680013	58 POZO	26	*	*	*	*	*	*	*	*	*	*	*
172	261680015	58 POZO	*	*	*	*	*	*	*	*	*	73	1	*
173	261680016	58 *	33	40	42	24	48	17	*	*	*	60	36	*
174	261680018	58 SONDEO	*	*	*	*	42	23	*	*	*	58	16	*
175	261680020	58 SONDEO	*	*	*	*	119	3	*	*	*	130	66	*
176	261680021	58 POZO	10	332	33	15	133	6	*	*	*	11	30	*
177	261680024	58 POZO	*	*	*	*	22	30	*	*	*	31	20	*
178	261680026	58 SONDEO	35	42	36	23	32	20	*	*	*	44	11	*
179	261680027	58 SONDEO	26	21	26	18	14	27	*	*	*	24	*	*
180	261680028	58 SONDEO	31	23	38	10	42	15	*	*	*	72	2	*
181	261680029	58 SONDEO	*	*	*	*	*	*	*	*	*	76	12	*
182	261680065	58 *	*	*	*	*	*	*	*	*	*	*	22	*
183	261680066	58 *	*	*	*	*	*	*	*	*	*	*	*	*
184	261710006	58 MANANTIAL	20	47	23	30	20	*	*	*	*	68	10	*
185	261740002	58 SONDEO	*	*	*	*	*	*	*	*	*	78	22	*
186	261750002	58 *	*	*	*	*	*	*	*	*	*	80	37	*
187	261750007	58 *	*	*	*	*	*	*	*	*	*	*	*	*
188	261760003	58 MANANTIAL	*	*	*	*	*	*	*	*	*	*	*	*
189	261820002	58 POZO	*	*	*	*	*	*	*	*	*	*	*	*
190	261830013	58 MANANTIAL	*	*	*	*	*	*	*	*	*	37	16	*
191	261840008	58 *	*	*	*	*	*	*	*	*	*	66	39	*
192	261840012	58 *	*	*	*	*	*	*	*	*	*	*	*	*
193	261870002	58 MANANTIAL	*	*	*	*	*	*	*	*	*	45	18	*
194	271560011	58 *	*	*	*	*	*	*	*	*	*	102	49	*
195	271570005	58 *	*	*	*	*	*	*	*	*	*	68	39	*
196	271620001	58 *	*	*	*	*	*	*	*	*	*	19	34	*
197	271620004	58 MANANTIAL	31	*	34	31	37	9	*	*	*	34	20	*
198	271620020	58 *	*	*	*	*	*	*	*	*	*	39	18	*
199	271660011	58 *	*	*	*	*	*	*	*	*	*	28	24	*
200	271720005	58 *	*	*	*	*	*	*	*	*	*	*	*	*
201	271740005	58 MANANTIAL	*	*	*	*	*	*	*	*	*	*	*	*
202	271870002	58 MANANTIAL	18	*	24	7	6	10	*	*	*	*	*	*
203	271930001	58 MANANTIAL	*	*	*	*	*	*	*	*	*	*	*	*
204	271980003	58 MANANTIAL	*	*	*	*	*	*	*	*	*	*	*	*
205	272040005	58 MANANTIAL	15	*	4	5	6	1	*	*	*	17	*	*
206	281620001	58 MANANTIAL	0	*	23	25	26	1	*	*	*	68	32	*
207	281710019	58 *	*	*	*	*	*	*	*	*	*	66	67	*
208	281720003	58 *	*	*	*	*	*	*	*	*	*	46	25	*
209	281720005	58 *	*	*	*	*	*	*	*	*	*	58	22	*
210	281730003	58 *	*	*	*	*	*	*	*	*	*	56	27	*

ANALISIS DE NITRATOS (RED DE CALIDAD)

CUENCA DEL EBRO

N° REGIS.	SA	NATURALEZA	USO	821	8211	831	8311	841	8411	851	8511	861	8611	871	8711
281	271540013	62	SONDEO	INDUSTRIA	*	*	*	*	*	*	*	*	*	*	*
282	271540014	62	SONDEO	INDUSTRIA	40	*	105	33	*	*	*	*	*	*	*
33	271540028	62	SONDEO	INDUSTRIA	*	*	*	*	*	*	*	*	*	*	*
34	271540047	62	SONDEO	ABTO. NO URBANO	*	*	*	*	*	*	*	*	*	*	*
285	271540054	62	POZO	INDUSTRIA	57	31	72	31	7	49	46	52	*	*	*
286	281410001	62	SONDEO	ABTO. NO URBANO	93	96	134	120	182	85	73	131	93	*	95
287	281410014	62	POZO	ABTO. NO URBANO	53	38	77	25	55	61	48	68	38	*	43
288	281410019	62	SONDEO	ABTO. NO URBANO	80	68	105	55	80	59	52	97	12	*	63
289	281450012	62	POZO	AGRICULTURA	85	73	124	90	134	68	68	122	98	*	78
290	281450013	62	POZO	ABTO. NO URBANO	62	53	98	33	71	13	59	85	33	*	*
291	281450025	62	SONDEO	ABASTECIMIENTO E INDUS.	47	29	71	25	28	32	49	46	26	*	38
292	281450041	62	SONDEO	INDUSTRIA	53	31	58	20	38	39	48	72	39	*	25
293	281450056	62	POZO CON SONDEO	INDUSTRIA	*	*	*	*	*	*	*	*	*	*	*
294	281450060	62	SONDEO	ABTO. NO URBANO	0	38	0	0	0	4	14	25	30	*	0
295	281510021	62	SONDEO	ABTO. NO URBANO	*	*	*	*	*	*	*	*	*	*	*
296	281510024	62	SONDEO	INDUSTRIA	*	*	*	*	*	*	*	*	*	*	*
297	281510031	62	SONDEO	INDUSTRIA	68	55	102	31	89	45	63	87	28	*	60
298	281510037	62	SONDEO	INDUSTRIA	*	*	*	*	*	*	*	*	*	*	*
299	281510051	62	POZO	AGRICULTURA	*	*	*	*	*	*	*	*	*	*	*
300	281510057	62	*	*	*	*	*	*	*	*	*	18	*	*	51
301	281510077	62	SONDEO	INDUSTRIA	*	*	24	38	54	57	70	80	13	*	11
302	281520003	62	MANANTIAL	DESCONOCIDO	66	47	91	33	78	64	54	99	43	*	53
303	281520006	62	SONDEO	INDUSTRIA	38	30	26	*	40	49	50	*	41	*	23
304	281520016	62	POZO	DESCONOCIDO	*	*	*	*	*	*	*	*	*	*	*
305	281560013	62	SONDEO	INDUSTRIA	36	19	40	15	21	96	33	37	17	*	16
306	281580001	62	SONDEO	ABTO. NO URBANO	49	*	117	*	102	*	*	*	*	*	*
307	281640003	62	SONDEO	GANADERIA	66	64	126	94	65	61	96	116	108	*	70
308	281640004	62	SONDEO	INDUSTRIA	*	*	*	*	34	*	*	*	*	*	*
309	310980002	62	*	*	*	*	*	*	*	*	*	3	*	*	1
310	311040010	62	*	*	*	*	*	*	*	*	*	10	*	*	*
311	321080001	62	*	*	*	*	*	*	*	*	*	12	*	*	23
312	311170001	62	*	*	*	*	*	*	*	*	*	5	*	*	2
313	311230001	62	SONDEO	ABASTECIMIENTO URBANO	*	*	*	*	0	*	*	*	3	*	24
314	311240006	62	*	*	*	*	*	*	*	*	*	42	*	*	1
315	311280006	62	*	*	*	*	*	*	*	*	*	113	*	*	*
316	311340009	62	*	*	*	*	*	*	*	*	*	*	*	*	*
317	311350003	62	POZO	GANADERIA	83	18	102	21	66	51	44	34	5	*	74
318	311350004	62	MANANTIAL	NO SE UTILIZA	0	17	86	32	25	47	42	51	3	*	59
319	311450003	62	POZO	GANADERIA	46	23	77	30	28	45	68	39	15	*	36
320	311570005	62	MANANTIAL	ABTO. NO URBANO	36	7	59	33	43	53	48	64	67	*	23
321	311630004	62	MANANTIAL	NO SE UTILIZA	68	31	76	33	110	70	24	58	76	*	48
322	311670001	62	POZO	AGRICULTURA	26	0	32	8	93	73	14	56	79	*	13
323	321080001	62	*	*	*	*	*	*	*	*	*	*	*	*	0
324	321110004	62	*	*	*	*	*	*	*	*	*	7	*	*	1
325	321120001	62	*	*	*	*	*	*	*	*	*	6	*	*	0
326	321210001	62	*	*	*	*	*	*	*	*	*	10	*	*	47
327	321250007	62	*	*	*	*	*	*	*	*	*	9	*	*	19
328	321250008	62	*	*	*	*	*	*	*	*	*	*	*	*	15
329	321250009	62	*	*	*	*	*	*	*	*	*	31	*	*	9
330	321440007	62	MANANTIAL	NO SE UTILIZA	20	*	12	1	66	*	61	78	39	*	39
331	321480002	62	POZO	ABTO. NO URBANO	0	5	14	8	5	32	24	31	7	*	5
332	321480008	62	POZO	GANADERIA	24	8	17	*	*	*	*	*	*	*	*
333	321520001	62	POZO	DESCONOCIDO	66	33	81	55	67	39	52	18	62	*	75
334	321550004	62	POZO	GANADERIA	47	17	89	33	56	*	61	68	29	*	36
335	321550005	62	MANANTIAL	ABTO. NO URBANO	*	*	71	28	48	*	63	51	40	*	23
336	321550017	62	POZO	GANADERIA	30	*	23	*	*	*	*	*	*	*	*
337	220940006	65	MANANTIAL	DESCONOCIDO	*	*	*	*	1	*	*	*	*	*	*
338	281080002	67	MANANTIAL	ABASTECIMIENTO Y AGRIC.	*	*	*	*	0	*	*	*	*	*	*
339	290840002	67	MANANTIAL	AGUA MIN.-MED.NO ENVAS.	*	*	*	*	0	*	*	*	*	*	*
340	291120005	67	MANANTIAL	DESCONOCIDO	0	*	*	*	*	*	*	*	*	*	*
341	291180001	67	MANANTIAL	ABTO. NO URBANO	36	*	*	*	*	*	*	*	*	*	*
342	291180002	67	MANANTIAL	NO SE UTILIZA	*	*	*	*	0	*	*	*	*	*	*
343	301120002	67	MANANTIAL	NO SE UTILIZA	0	*	*	*	*	*	*	*	*	*	*
344	301130007	67	SONDEO	ABTO. NO URBANO	0	*	*	*	10	*	*	*	*	*	*
345	301170004	67	MANANTIAL	ABTO. NO URBANO	*	*	*	*	*	*	*	*	*	*	*
346	301170005	67	MANANTIAL	DESCONOCIDO	0	*	*	*	*	*	*	*	*	*	*
347	331350002	68	MANANTIAL	DESCONOCIDO	3	*	12	6	13	*	14	34	1	*	5

ANEXO 3

TRATAMIENTO ESTADÍSTICO

ANEXO 3A

DISTRIBUCIÓN ESTADÍSTICA
DEL CONTENIDO DE NO₃⁻

S.A. nº 57

DISTRIBUCION ESTADISTICA DEL CONTENIDO
DE NO3- (mg/l)

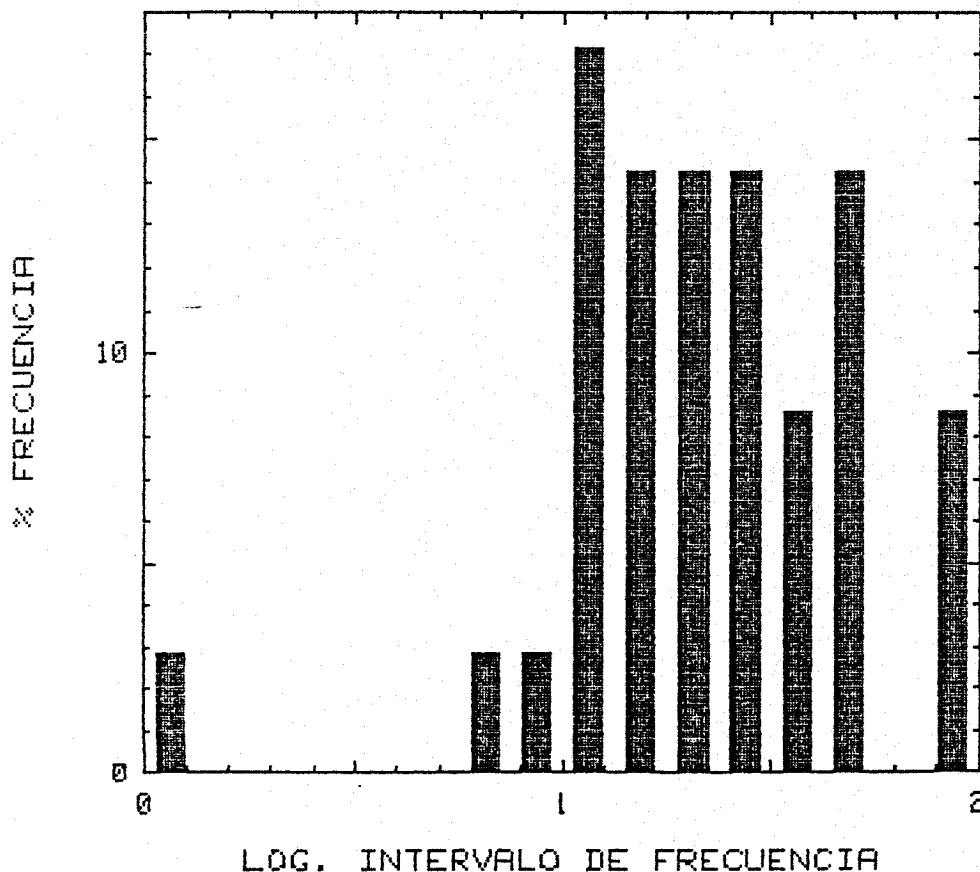
CUENCA : EBRD
S.ACUIFERO : 57 (MESOZ. MONREL-GALLOCANTA)
CAMPAÑA : 1979/1

	Log INT.	FREC	% FREC.	INTERV.	F.ACUM.
1	.0625	1	2.9	1.155	2.9
2	.1875	0	0.0	1.540	2.9
3	.3125	0	0.0	2.054	2.9
4	.4375	0	0.0	2.738	2.9
5	.5625	0	0.0	3.652	2.9
6	.6875	0	0.0	4.870	2.9
7	.8125	1	2.9	6.494	5.7
8	.9375	1	2.9	8.660	8.6
9	1.0625	6	17.1	11.548	25.7
10	1.1875	5	14.3	15.399	40.0
11	1.3125	5	14.3	20.535	54.3
12	1.4375	5	14.3	27.384	68.6
13	1.5625	2	8.6	36.517	77.1
14	1.6875	0	0.0	48.697	77.1
15	1.8125	0	0.0	64.938	77.1
16	1.9375	3	8.6	86.596	100.0

Total de muestras : 35

Máximo valor de muestra : 75 Mínimo valor de muestra : 1

GRAFICA ESTADISTICA



DISTRIBUCION ESTADISTICA DEL CONTENIDO DE NO₃- (mg/l)

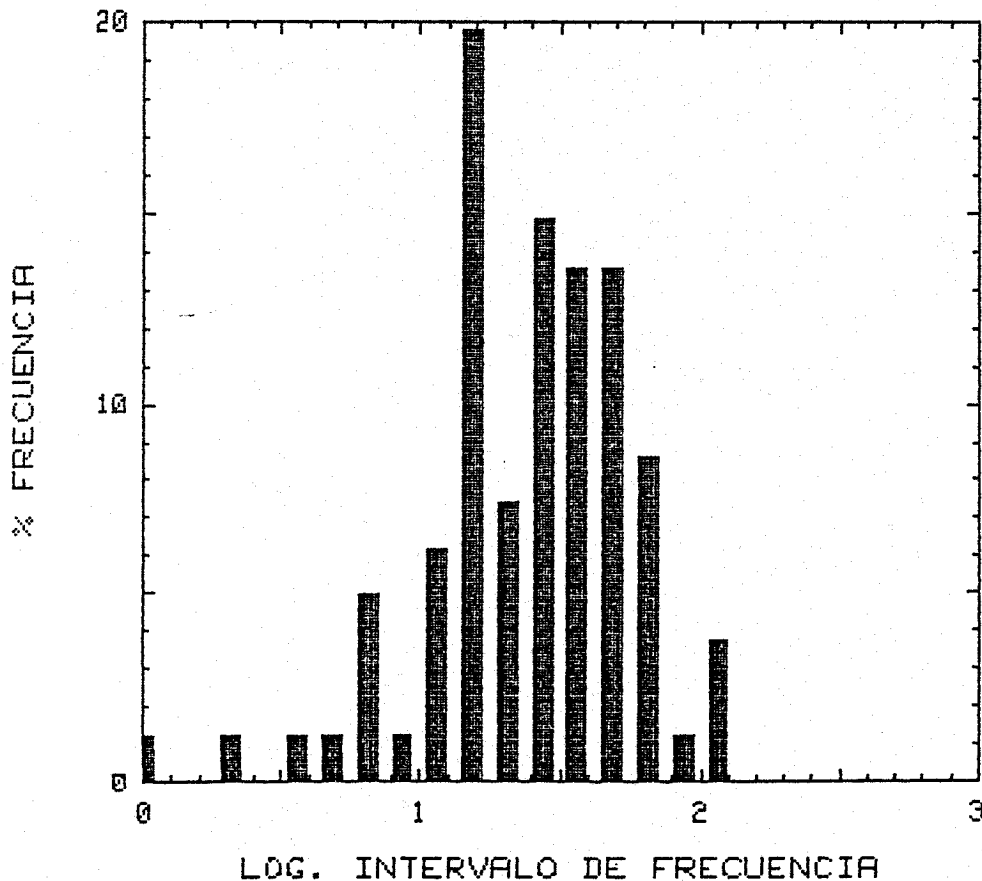
CUENCA : EBRO
 S. ACUIFERO : 57 (MESOZ. MONREL-GALLOCANTA)
 CAMPAÑA : 1981/1

	Log INT.	FREC	% FREC.	INTERV.	F.ACUM.
1	<.3125	1	1.2	0.000	1.2
2	.3125	1	1.2	2.054	2.5
3	.4375	0	0.0	2.738	2.5
4	.5625	1	1.2	3.652	3.7
5	.6875	1	1.2	4.870	4.9
6	.8125	4	4.9	6.494	9.9
7	.9375	1	1.2	8.660	11.1
8	1.0625	5	6.2	11.548	17.3
9	1.1875	16	19.8	15.399	37.0
10	1.3125	6	7.4	20.535	44.4
11	1.4375	12	14.8	27.384	59.3
12	1.5625	11	13.6	36.517	72.8
13	1.6875	11	13.6	48.697	86.4
14	1.8125	7	8.6	64.938	95.1
15	1.9375	1	1.2	86.596	96.3
16	2.0625	3	3.7	115.478	100.0

Total de muestras : 81

Máximo valor de muestra : 102 Mínimo valor de muestra : 0

GRAFICA ESTADISTICA



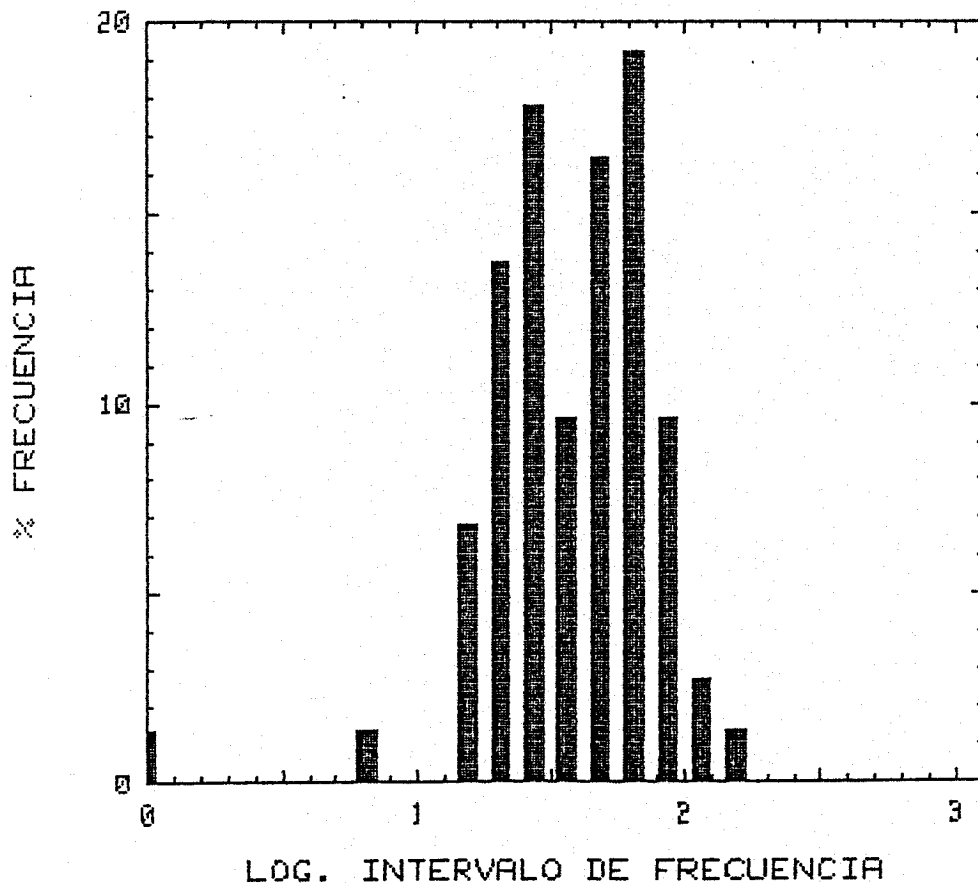
DISTRIBUCION ESTADISTICA DEL CONTENIDO
DE NO3- (mg/l)

CUENCA : EBRO
S.ACUIFERO : 57 (MESOZ. MONREL-GALLOCANTA)
CAMPAÑA : 1981/2

	Log INT.	FREC	% FREC.	INTERV.	F.ACUM.
1	<.8125	1	1.4	0.000	1.4
2	.8125	1	1.4	6.494	2.7
3	.9375	0	0.0	8.660	2.7
4	1.0625	0	0.0	11.548	2.7
5	1.1875	5	6.8	15.399	9.6
6	1.3125	10	13.7	20.535	23.3
7	1.4375	13	17.8	27.384	41.1
8	1.5625	7	9.6	36.517	50.7
9	1.6875	12	16.4	48.697	67.1
10	1.8125	14	19.2	64.938	86.3
11	1.9375	7	9.6	86.596	95.9
12	2.0625	2	2.7	115.478	98.6
13	2.1875	1	1.4	153.993	100.0

Total de muestras : 73
Máximo valor de muestra : 120 Mínimo valor de muestra : 0

GRAFICA ESTADISTICA



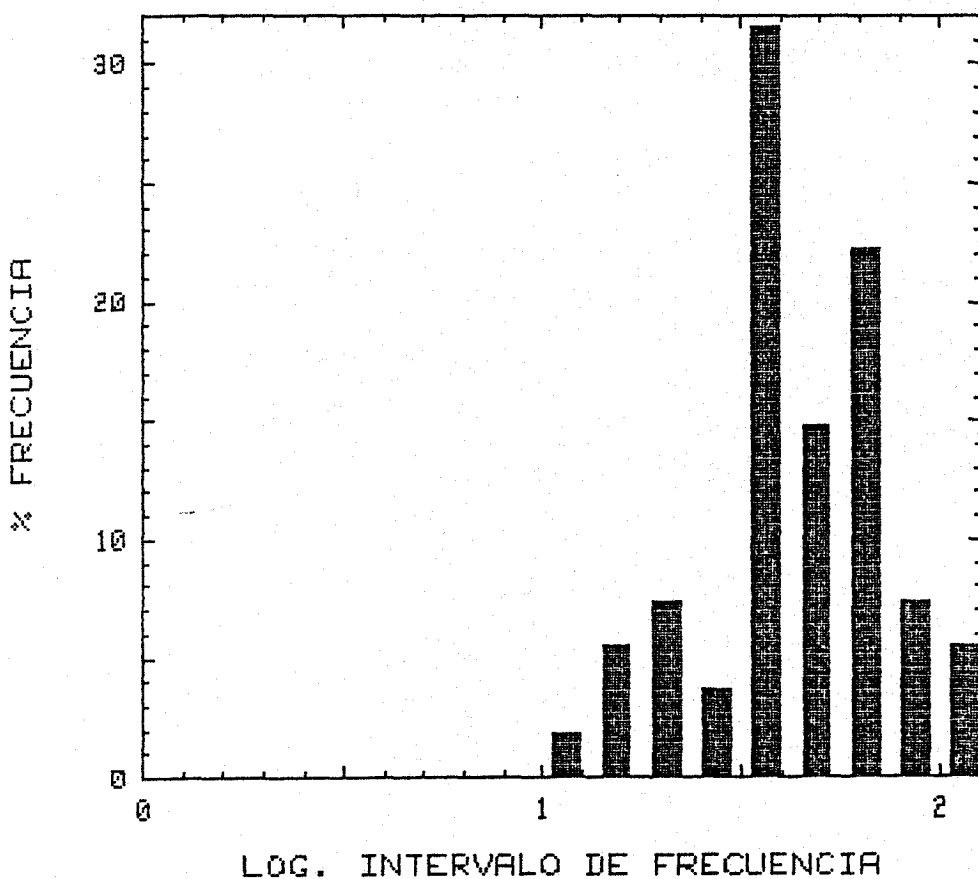
DISTRIBUCION ESTADISTICA DEL CONTENIDO
DE NO₃- (mg/l)

CUENCA : EBRO
S. ACUIFERO : 57 (MESOZ. MONREL-GALLOCANTA)
CAMPAÑA : 1982/1

	Log INT.	FREC	% FREC.	INTERV.	F. ACUM.
1	1.0625	1	1.9	11.548	1.9
2	1.1875	3	5.6	15.399	7.4
3	1.3125	4	7.4	20.535	14.8
4	1.4375	2	3.7	27.384	18.5
5	1.5625	17	31.5	36.517	50.0
6	1.6875	8	14.8	48.697	64.8
7	1.8125	12	22.2	64.938	87.0
8	1.9375	4	7.4	86.596	94.4
9	2.0625	3	5.6	115.478	100.0

Total de muestras : 54
Máximo valor de muestra : 99 Mínimo valor de muestra : 9

GRAFICA ESTADISTICA



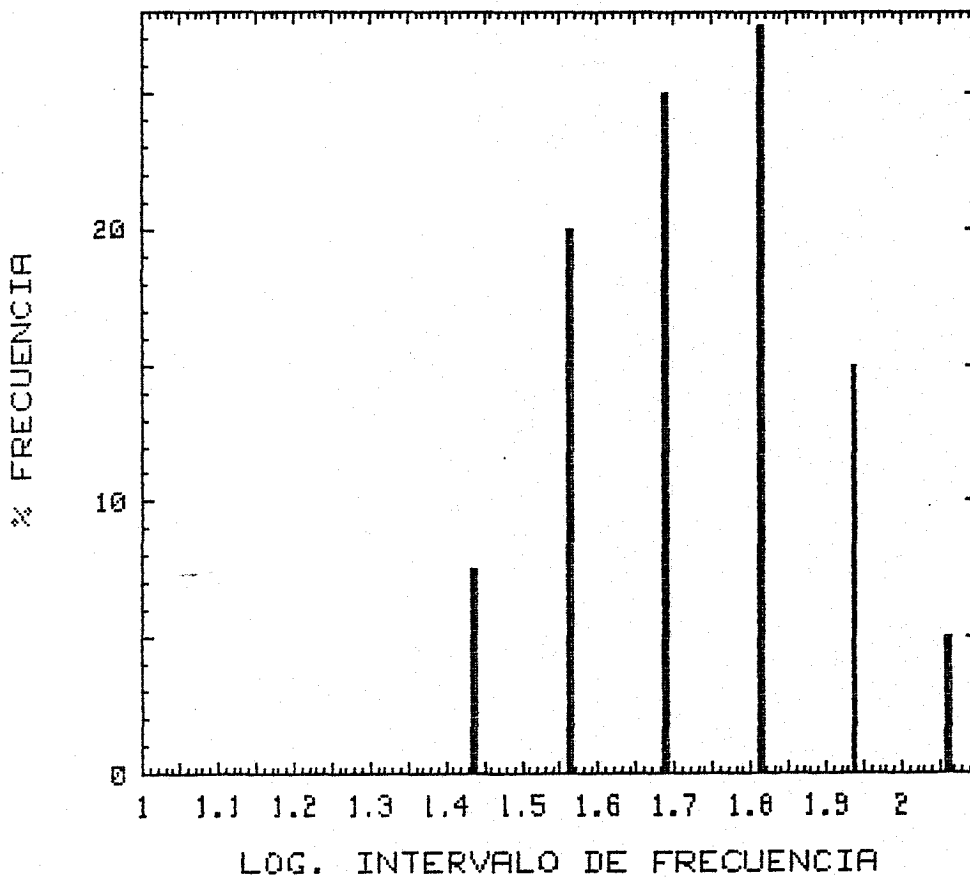
DISTRIBUCION ESTADISTICA DEL CONTENIDO
DE NO₃- (mg/l)

CUENCA : EBRO
S.ACUIFERO : 57 (MESOZ. MONREL-GALLOCANTA)
CAMPAÑA : 1982/2

	Log INT.	FREC	% FREC.	INTERV.	F.ACUM.
1	1.4375	3	7.5	27.384	7.5
2	1.5625	8	20.0	36.517	27.5
3	1.6875	10	25.0	48.697	52.5
4	1.8125	11	27.5	64.938	80.0
5	1.9375	6	15.0	86.596	95.0
6	2.0625	2	5.0	115.478	100.0

Total de muestras : 40
Máximo valor de muestra : 96 Mínimo valor de muestra : 21

GRAFICA ESTADISTICA



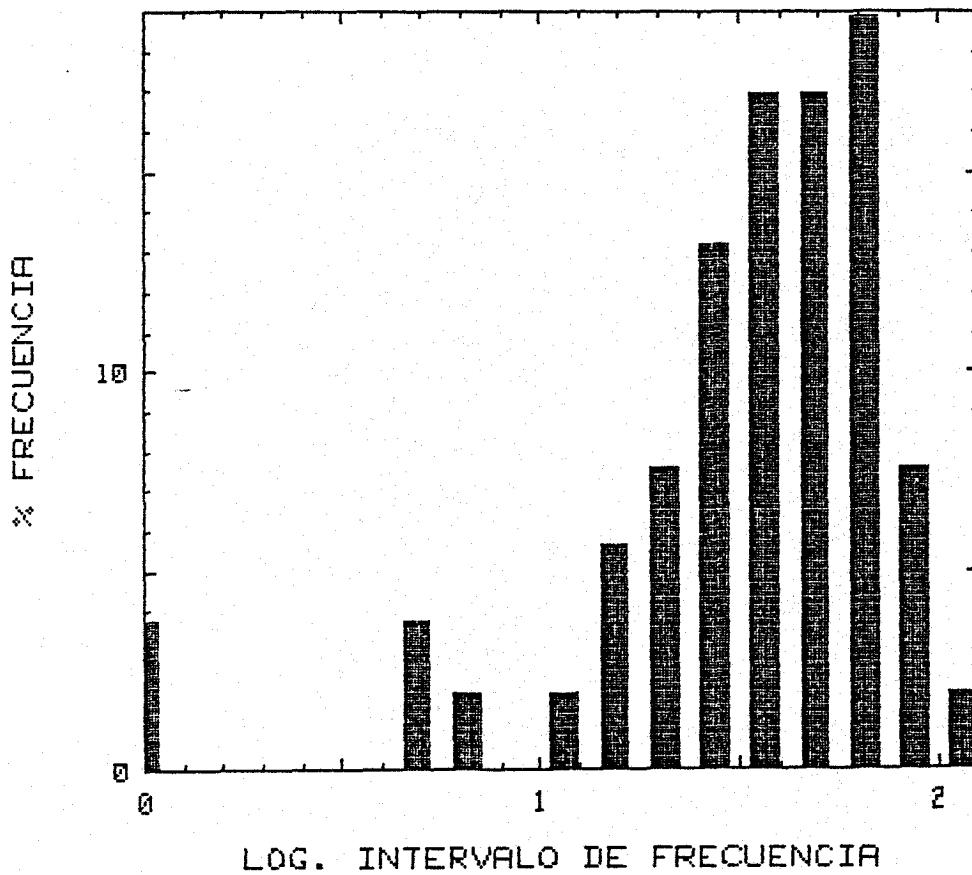
DISTRIBUCION ESTADISTICA DEL CONTENIDO
DE NO3- (mg/l)

CUENCA : EBRO
S.ACUIFERO : 57 (MESOZ. MONREL-GALLOCANTA)
CAMPAÑA : 1983/1

	Log INT.	FREC	% FREC.	INTERV.	F.ACUM.
1	<.6875	2	3.8	0.000	3.8
2	.6875	2	3.8	4.870	7.5
3	.8125	1	1.9	6.494	9.4
4	.9375	0	0.0	8.660	9.4
5	1.0625	1	1.9	11.548	11.3
6	1.1875	3	5.7	15.399	17.0
7	1.3125	4	7.5	20.535	24.5
8	1.4375	7	13.2	27.384	37.7
9	1.5625	9	17.0	36.517	54.7
10	1.6875	9	17.0	48.697	71.7
11	1.8125	10	18.9	64.938	90.6
12	1.9375	4	7.5	86.596	98.1
13	2.0625	1	1.9	115.478	100.0

Total de muestras : 53
Máximo valor de muestra : 88 Mínimo valor de muestra : 0

GRAFICA ESTADISTICA



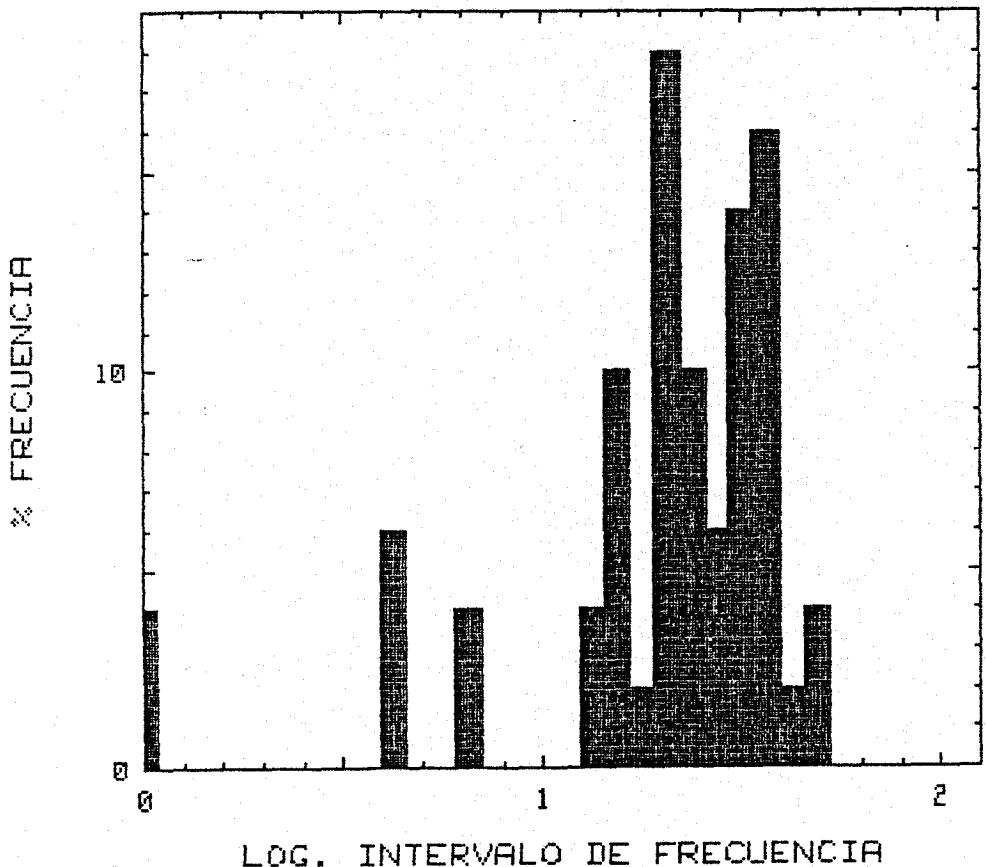
**DISTRIBUCION ESTADISTICA DEL CONTENIDO
DE NO3- (mg/l)**

CUENCA : EBRO
S.ACUIFERO : 57 (MESOZ. MONREL-GALLOCANTA)
CAMPAÑA : 1983/2

	Log INT.	FREC	% FREC.	INTERV.	F.ACUM.
1	<.625	2	4.0	0.000	4.0
2	.6250	3	6.0	4.217	10.0
3	.6875	0	0.0	4.870	10.0
4	.7500	0	0.0	5.623	10.0
5	.8125	2	4.0	6.494	14.0
6	.8750	0	0.0	7.499	14.0
7	.9375	0	0.0	8.660	14.0
8	1.0000	0	0.0	10.000	14.0
9	1.0625	0	0.0	11.548	14.0
10	1.1250	2	4.0	13.335	18.0
11	1.1875	5	10.0	15.399	28.0
12	1.2500	1	2.0	17.783	30.0
13	1.3125	9	18.0	20.535	48.0
14	1.3750	5	10.0	23.714	58.0
15	1.4375	3	6.0	27.384	64.0
16	1.5000	7	14.0	31.623	78.0
17	1.5625	8	16.0	36.517	94.0
18	1.6250	1	2.0	42.170	96.0
19	1.6875	2	4.0	48.697	100.0

Total de muestras : 50
Máximo valor de muestra : 47 Mínimo valor de muestra : 0

GRAFICA ESTADISTICA



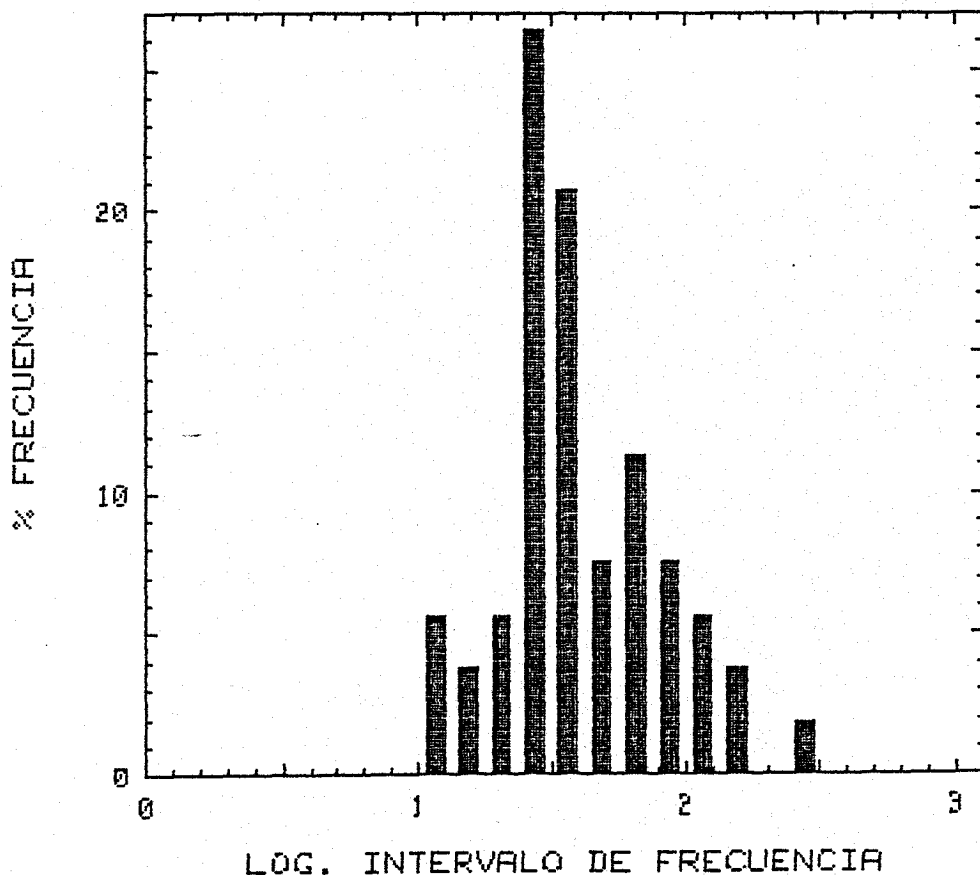
DISTRIBUCION ESTADISTICA DEL CONTENIDO
DE NO₃- (mg/l)

CUENCA : EBRO
S.ACUIFERO : 57 (MESOZ. MONREL-GALLOCANTA)
CAMPAÑA : 1984/1

	Log INT.	FREC	% FREC.	INTERV.	F.ACUM.
1	1.0625	3	5.7	11.548	5.7
2	1.1875	2	3.8	15.399	9.4
3	1.3125	3	5.7	20.535	15.1
4	1.4375	14	26.4	27.384	41.5
5	1.5625	11	20.8	36.517	62.3
6	1.6875	4	7.5	48.697	69.8
7	1.8125	6	11.3	64.938	81.1
8	1.9375	4	7.5	86.596	88.7
9	2.0625	3	5.7	115.478	94.3
10	2.1875	2	3.8	153.993	98.1
11	2.3125	0	0.0	205.353	98.1
12	2.4375	1	1.9	273.842	100.0

Total de muestras : 53
Máximo valor de muestra : 224 Mínimo valor de muestra : 9

GRAFICA ESTADISTICA



DISTRIBUCION ESTADISTICA DEL CONTENIDO
DE NO3- (mg/l)

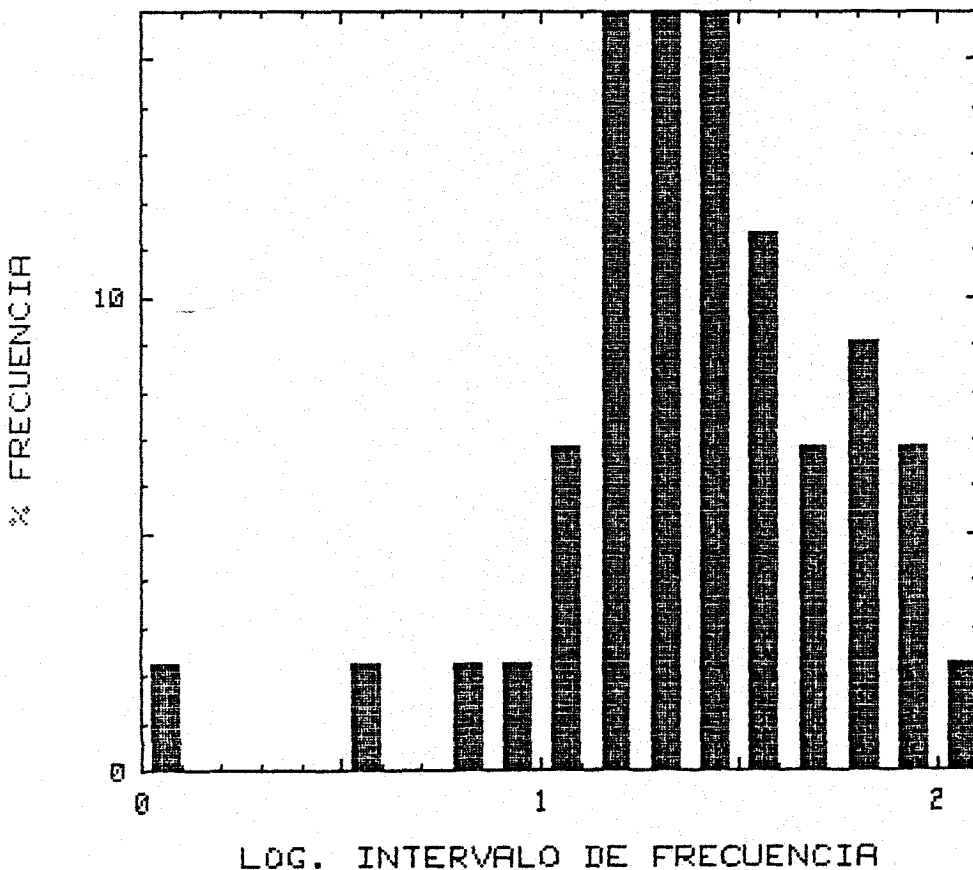
CUENCA : EBRO
S. ACUIFERO : 57 (MESOZ. MONREL-GALLOCANTA)
CAMPAÑA : 1984/2

	Log INT.	FREC	% FREC.	INTERV.	F.ACUM.
1	.0625	1	2.3	1.155	2.3
2	.1875	0	0.0	1.540	2.3
3	.3125	0	0.0	2.054	2.3
4	.4375	0	0.0	2.738	2.3
5	.5625	1	2.3	3.652	4.5
6	.6875	0	0.0	4.870	4.5
7	.8125	1	2.3	6.494	6.8
8	.9375	1	2.3	8.660	9.1
9	1.0625	3	6.8	11.548	15.9
10	1.1875	7	15.9	15.399	31.8
11	1.3125	7	15.9	20.535	47.7
12	1.4375	7	15.9	27.384	63.6
13	1.5625	5	11.4	36.517	75.0
14	1.6875	3	6.8	48.697	81.8
15	1.8125	4	9.1	64.938	90.9
16	1.9375	3	6.8	86.596	97.7
17	2.0625	1	2.3	115.478	100.0

Total de muestras : 44
Máximo valor de muestra : 88

Mínimo valor de muestra : 1

GRAFICA ESTADISTICA



DISTRIBUCION ESTADISTICA DEL CONTENIDO DE NO3- (mg/l)

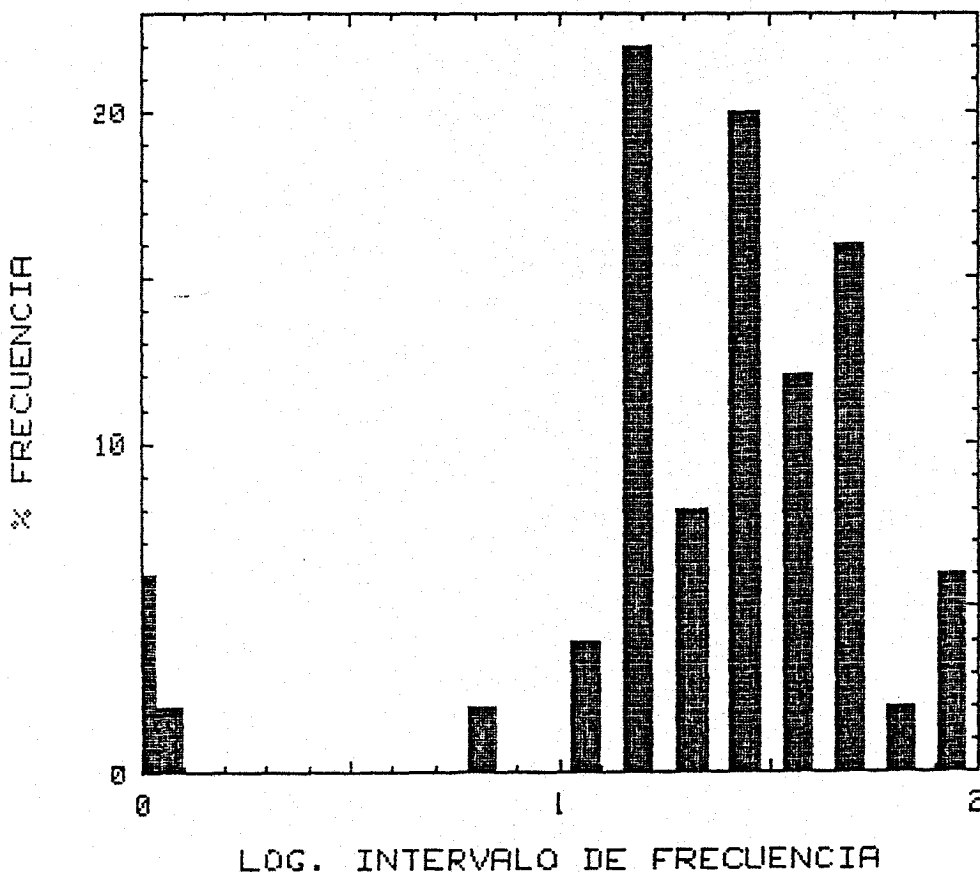
CUENCA : EBRO
S.ACUIFERO : 57 (MESOZ. MONREL-GALLOCANTA)
CAMPAÑA : 1985/1

	Log INT.	FREC	% FREC.	INTERV.	F.ACUM.
1	<.0625	3	6.0	0.000	6.0
2	.0625	1	2.0	1.155	8.0
3	.1875	0	0.0	1.540	8.0
4	.3125	0	0.0	2.054	8.0
5	.4375	0	0.0	2.738	8.0
6	.5625	0	0.0	3.652	8.0
7	.6875	0	0.0	4.870	8.0
8	.8125	1	2.0	6.494	10.0
9	.9375	0	0.0	8.660	10.0
10	1.0625	2	4.0	11.548	14.0
11	1.1875	11	22.0	15.399	36.0
12	1.3125	4	8.0	20.535	44.0
13	1.4375	10	20.0	27.384	64.0
14	1.5625	6	12.0	36.517	76.0
15	1.6875	8	16.0	48.697	92.0
16	1.8125	1	2.0	64.938	94.0
17	1.9375	3	6.0	86.596	100.0

Total de muestras : 50

Máximo valor de muestra : 83 Mínimo valor de muestra : 0

GRAFICA ESTADISTICA



DISTRIBUCION ESTADISTICA DEL CONTENIDO
DE NO₃- (mg/l)

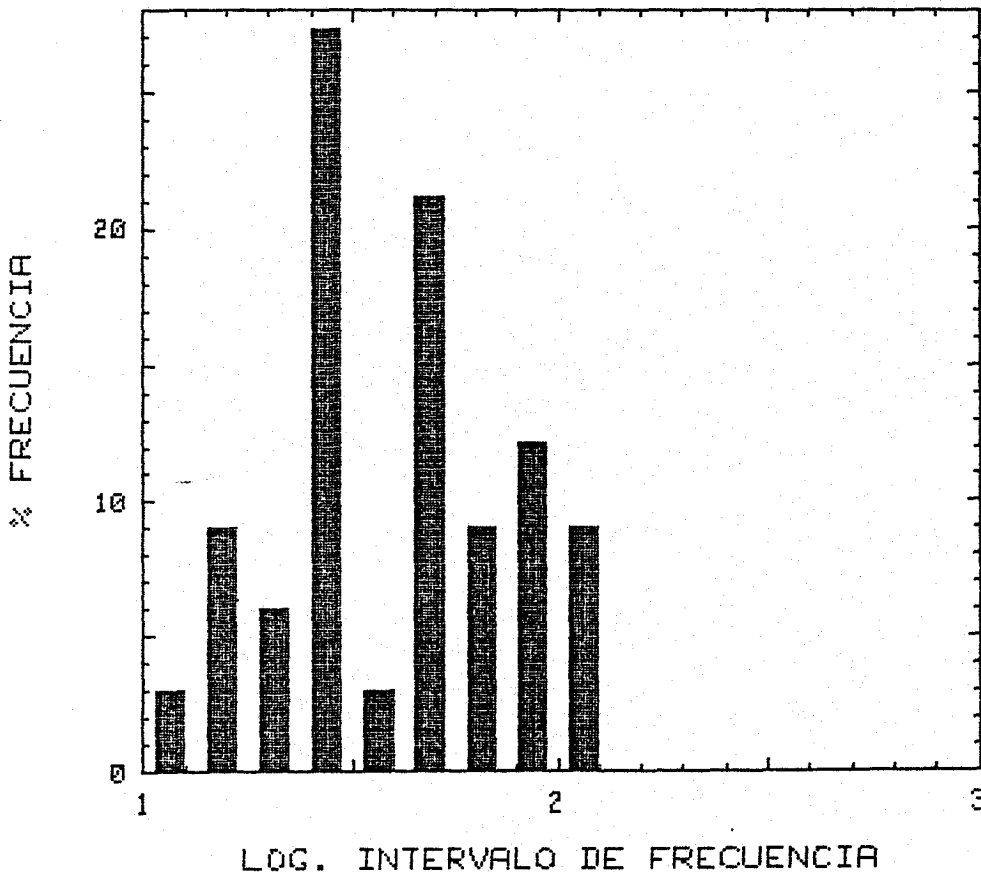
CUENCA : EBRO
S.ACUIFERO : 57 (MESOZ. MONREL-GALLOCANTA)
CAMPAÑA : 1985/2

	Log INT.	FREC	% FREC.	INTERV.	F.ACUM.
1	1.0625	1	3.0	11.548	3.0
2	1.1875	3	9.1	15.399	12.1
3	1.3125	2	6.1	20.535	18.2
4	1.4375	9	27.3	27.384	45.5
5	1.5625	1	3.0	36.517	48.5
6	1.6875	7	21.2	48.697	69.7
7	1.8125	3	9.1	64.938	78.8
8	1.9375	4	12.1	86.596	90.9
9	2.0625	3	9.1	115.478	100.0

Total de muestras : 33

Máximo valor de muestra : 113 Mínimo valor de muestra : 11

GRAFICA ESTADISTICA



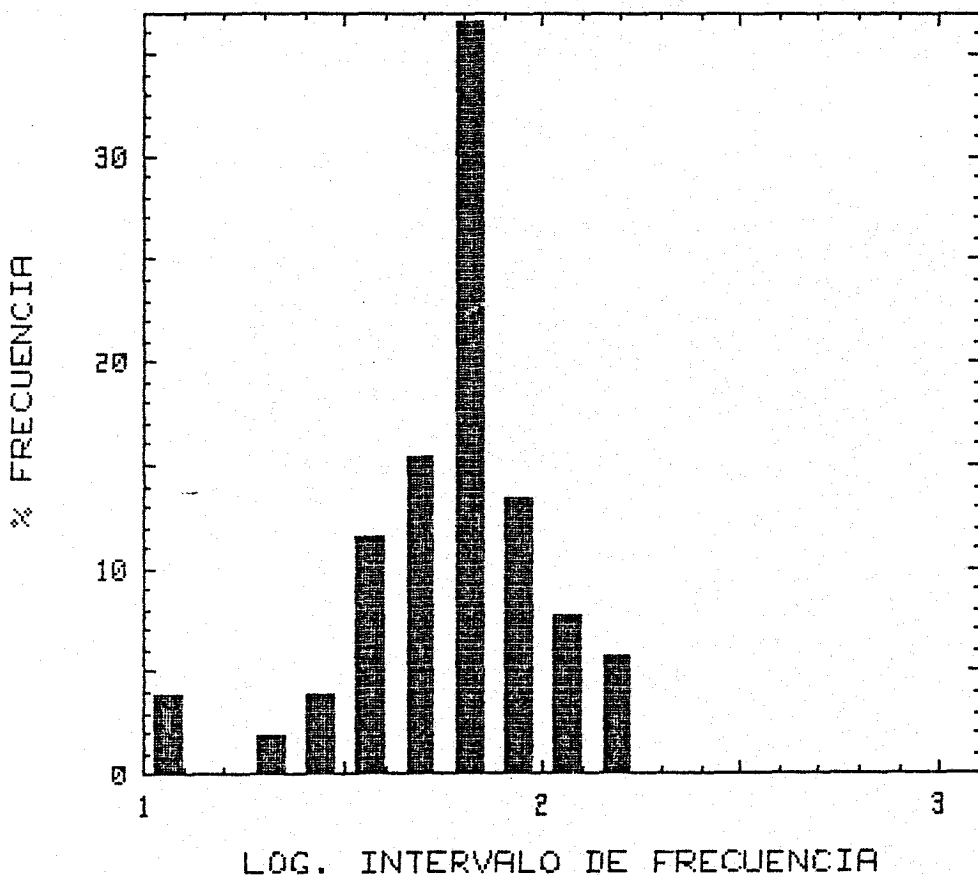
DISTRIBUCION ESTADISTICA DEL CONTENIDO
DE NO3- (mg/l)

CUENCA : EBRO
S.ACUIFERO : 57 (MESOZ. MONREL-GALLOCANTA)
CAMPAÑA : 1986/2

	Log INT.	FREC	% FREC.	INTERV.	F.ACUM.
1	1.0625	2	3.8	11.548	3.8
2	1.1875	0	0.0	15.399	3.8
3	1.3125	1	1.9	20.535	5.8
4	1.4375	2	3.8	27.384	9.6
5	1.5625	6	11.5	36.517	21.2
6	1.6875	8	15.4	48.697	36.5
7	1.8125	19	36.5	64.938	73.1
8	1.9375	7	13.5	86.596	86.5
9	2.0625	4	7.7	115.478	94.2
10	2.1875	3	5.8	153.993	100.0

Total de muestras : 52
Máximo valor de muestra : 122 Mínimo valor de muestra : 11

GRAFICA ESTADISTICA



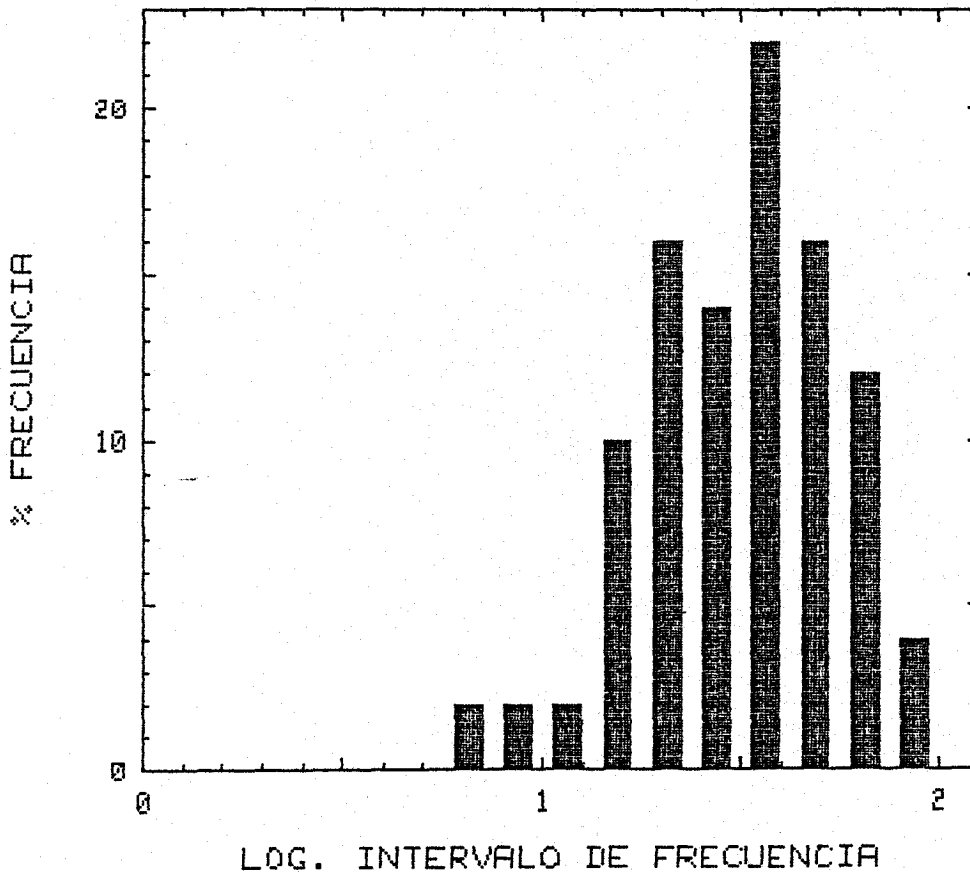
DISTRIBUCION ESTADISTICA DEL CONTENIDO
DE NO3- (mg/l)

CUENCA : EBRO
S. ACUIFERO : 57 (MESOZ. MONREL-GALLOCANTA)
CAMPAÑA : 1987/1

	Log INT.	FREC	% FREC.	INTERV.	F.ACUM.
1	.8125	1	2.0	6.494	2.0
2	.9375	1	2.0	8.660	4.0
3	1.0625	1	2.0	11.548	6.0
4	1.1875	5	10.0	15.399	16.0
5	1.3125	8	16.0	20.535	32.0
6	1.4375	7	14.0	27.384	46.0
7	1.5625	11	22.0	36.517	68.0
8	1.6875	8	16.0	48.697	84.0
9	1.8125	6	12.0	64.938	96.0
10	1.9375	2	4.0	86.596	100.0

Total de muestras : 50
Máximo valor de muestra : 67 Mínimo valor de muestra : 6

GRAFICA ESTADISTICA



S.A. nº 58

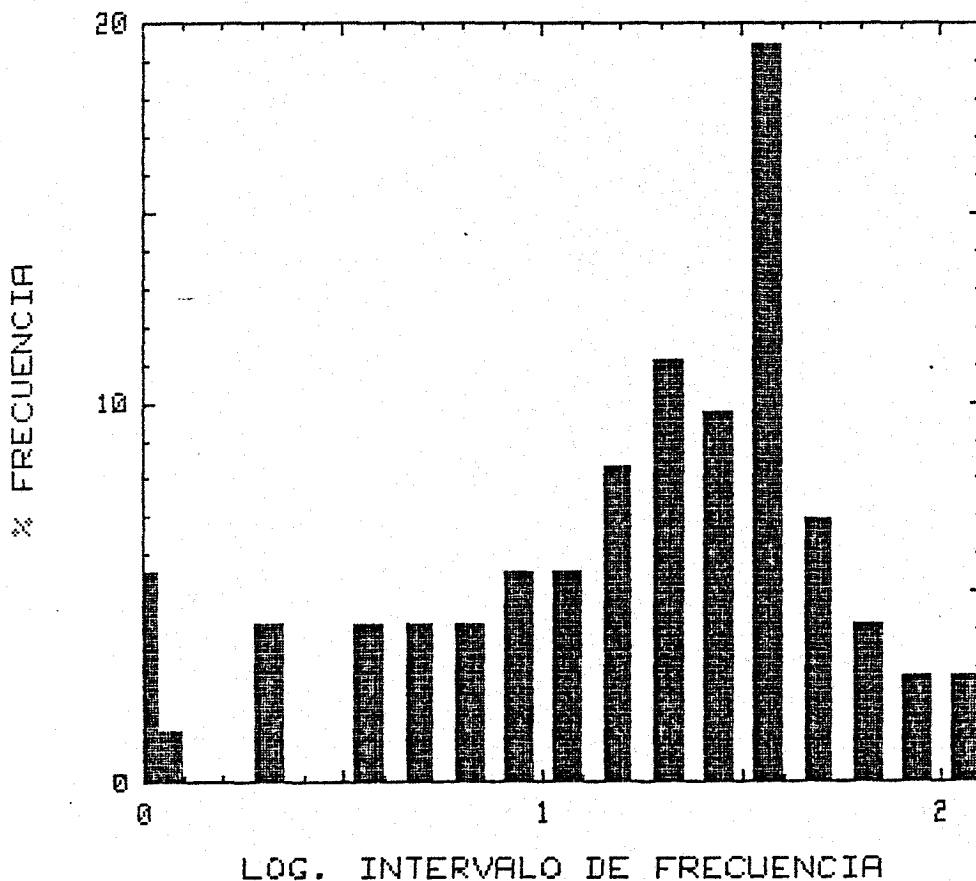
DISTRIBUCION ESTADISTICA DEL CONTENIDO
DE NO3- (mg/l)

CUENCA : EBRO
S.ACUIFERO : 58 (MESOZ.IBER.DEPRES. EBRO)
CAMPAÑA : 1981/1

	Log INT.	FREC	% FREC.	INTERV.	F.ACUM.
1	<.0625	4	5.6	0.000	5.6
2	.0625	1	1.4	1.155	6.9
3	.1875	0	0.0	1.540	6.9
4	.3125	3	4.2	2.054	11.1
5	.4375	0	0.0	2.738	11.1
6	.5625	3	4.2	3.652	15.3
7	.6875	3	4.2	4.870	19.4
8	.8125	3	4.2	6.494	23.6
9	.9375	4	5.6	8.660	29.2
10	1.0625	4	5.6	11.548	34.7
11	1.1875	6	8.3	15.399	43.1
12	1.3125	8	11.1	20.535	54.2
13	1.4375	7	9.7	27.384	63.9
14	1.5625	14	19.4	36.517	83.3
15	1.6875	5	6.9	48.697	90.3
16	1.8125	3	4.2	64.938	94.4
17	1.9375	2	2.8	86.596	97.2
18	2.0625	2	2.8	115.478	100.0

Total de muestras : 72
Máximo valor de muestra : 98 Mínimo valor de muestra : 0

GRAFICA ESTADISTICA



DISTRIBUCION ESTADISTICA DEL CONTENIDO
DE NO3- (mg/l)

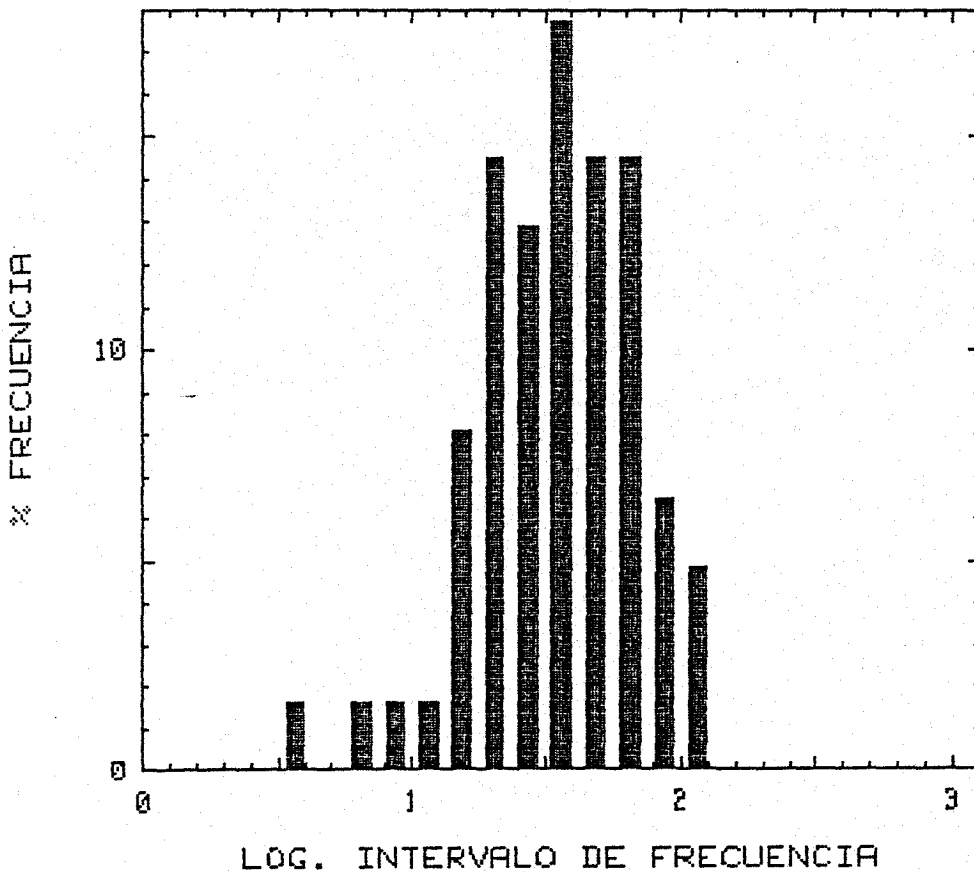
CUENCA : EBRO
S. ACUIFERO : 58 (MESOZ. IBER. DEPRES. EBRO)
CAMPAÑA : 1981/2

	Log INT.	FREC	% FREC.	INTERV.	F. ACUM.
1	.5625	1	1.6	3.652	1.6
2	.6875	0	0.0	4.870	1.6
3	.8125	1	1.6	6.494	3.2
4	.9375	1	1.6	8.660	4.8
5	1.0625	1	1.6	11.548	6.5
6	1.1875	5	8.1	15.399	14.5
7	1.3125	9	14.5	20.535	29.0
8	1.4375	8	12.9	27.384	41.9
9	1.5625	11	17.7	36.517	59.7
10	1.6875	9	14.5	48.697	74.2
11	1.8125	9	14.5	64.938	88.7
12	1.9375	4	6.5	86.596	95.2
13	2.0625	3	4.8	115.478	100.0

Total de muestras : 62
Máximo valor de muestra : 108

Mínimo valor de muestra : 3

GRAFICA ESTADISTICA



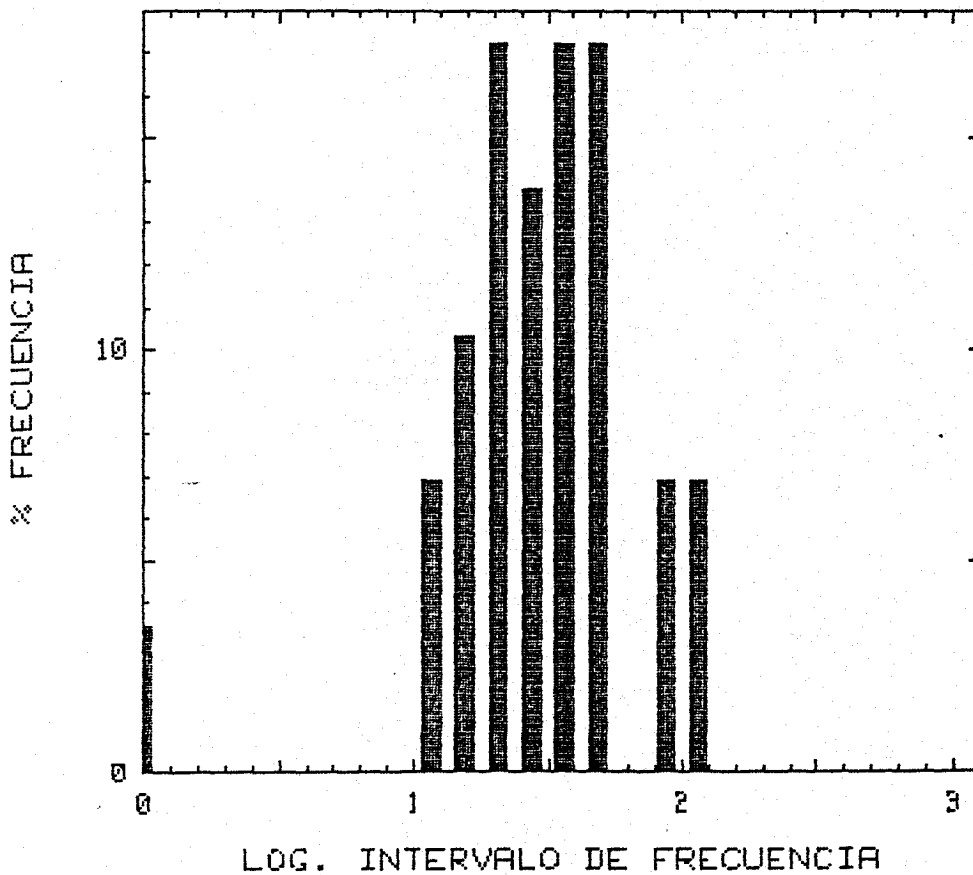
DISTRIBUCION ESTADISTICA DEL CONTENIDO
DE NO3- (mg/l)

CUENCA : EBRO
S. ACUIFERO : 58 (MESOZ. IBER. DEPRES. EBRO)
CAMPANA : 1982/1

	Log INT.	FREC	% FREC.	INTERV.	F.ACUM.
1	<1.062	1	3.4	0.000	3.4
2	1.0625	2	6.9	11.548	10.3
3	1.1875	3	10.3	15.399	20.7
4	1.3125	5	17.2	20.535	37.9
5	1.4375	4	13.8	27.384	51.7
6	1.5625	5	17.2	36.517	69.0
7	1.6875	5	17.2	48.697	86.2
8	1.8125	0	0.0	64.938	86.2
9	1.9375	2	6.9	86.596	93.1
10	2.0625	2	6.9	115.478	100.0

Total de muestras : 29
Máximo valor de muestra : 104 Mínimo valor de muestra : 0

GRAFICA ESTADISTICA



DISTRIBUCION ESTADISTICA DEL CONTENIDO
DE NO3- (mg/l)

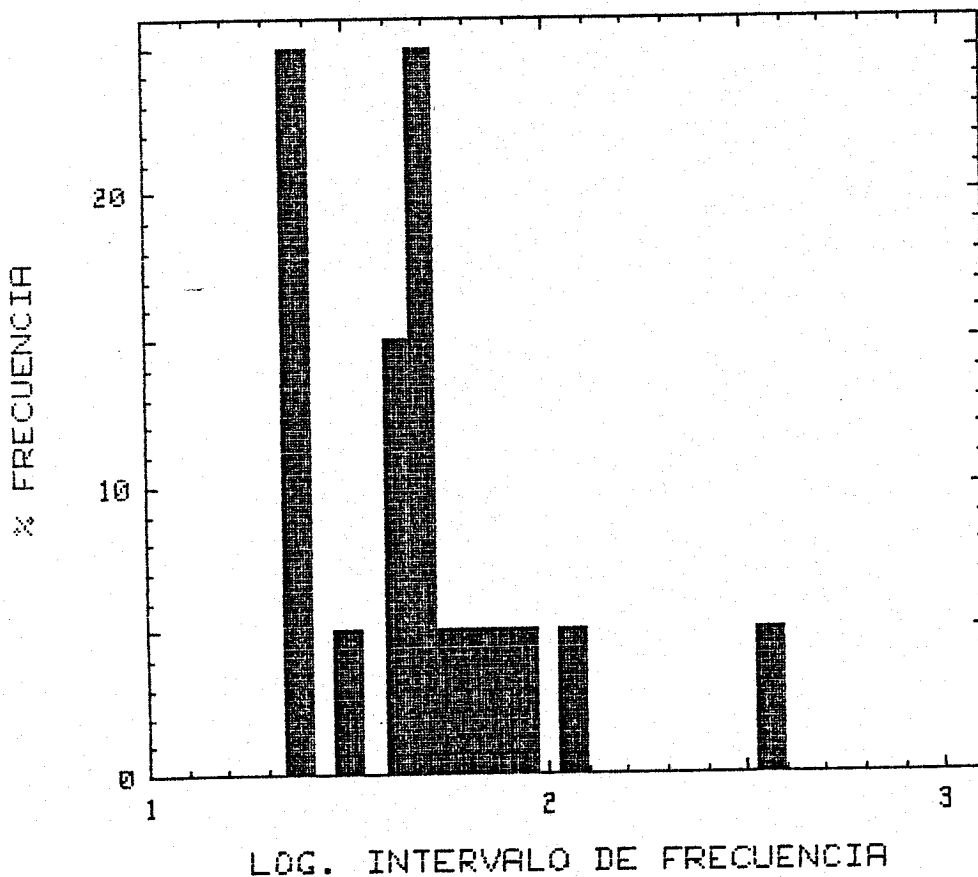
CUENCA : EBRO
S. ACUIFERO : 58 (MESOZ. IBER. DEPRES. EBRO)
CAMPAÑA : 1982/2

	Log INT.	FREC	% FREC.	INTERV.	F. ACUM.
1	1.3750	5	25.0	23.714	25.0
2	1.4375	0	0.0	27.384	25.0
3	1.5000	1	5.0	31.623	30.0
4	1.5625	0	0.0	36.517	30.0
5	1.6250	3	15.0	42.170	45.0
6	1.6875	5	25.0	48.697	70.0
7	1.7500	1	5.0	56.234	75.0
8	1.8125	1	5.0	64.938	80.0
9	1.8750	1	5.0	74.989	85.0
10	1.9375	1	5.0	86.596	90.0
11	2.0000	0	0.0	100.000	90.0
12	2.0625	1	5.0	115.478	95.0
13	2.1250	0	0.0	133.352	95.0
14	2.1875	0	0.0	153.993	95.0
15	2.2500	0	0.0	177.828	95.0
16	2.3125	0	0.0	205.353	95.0
17	2.3750	0	0.0	237.137	95.0
18	2.4375	0	0.0	273.842	95.0
19	2.5000	0	0.0	316.228	95.0
20	2.5625	1	5.0	365.174	100.0

Total de muestras : 20
Máximo valor de muestra : 332

Mínimo valor de muestra : 21

GRAFICA ESTADISTICA



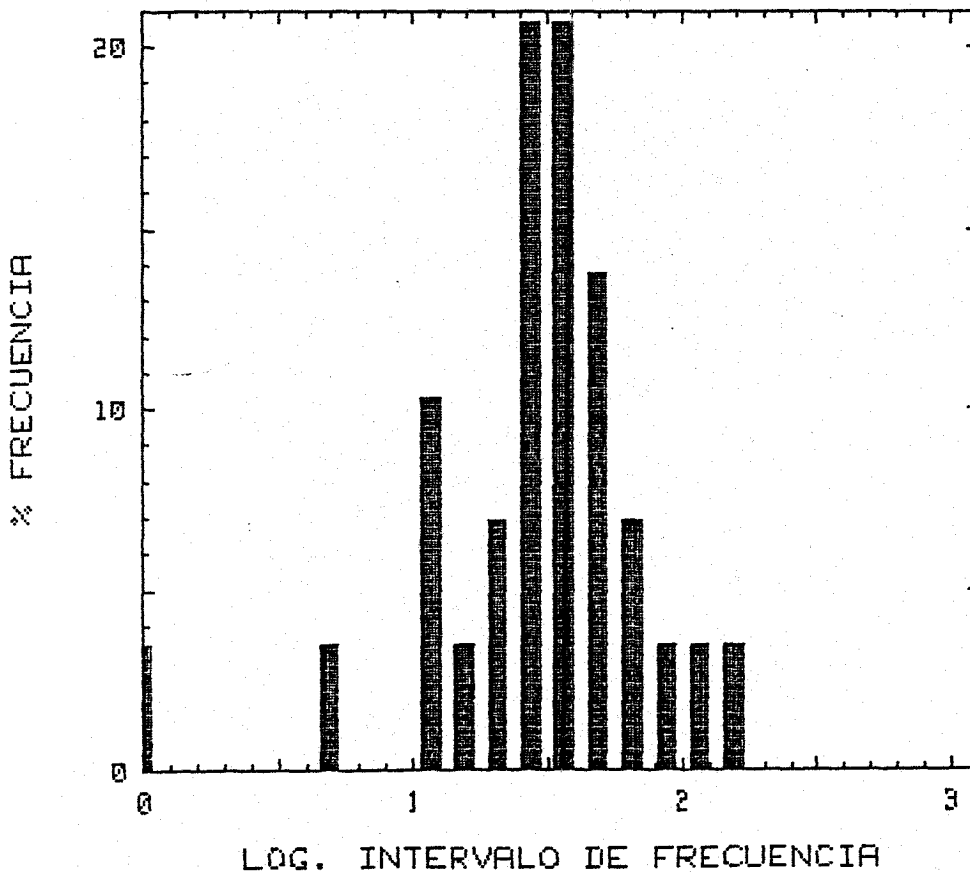
DISTRIBUCION ESTADISTICA DEL CONTENIDO
DE NO3- (mg/l)

CUENCA : EBRO
S.ACUIFERO : 58 (MESOZ.IBER.DEPRES. EBRO)
CAMPAÑA : 1983/1

	Log INT.	FREC	% FREC.	INTERV.	F.ACUM.
1	<.6875	1	3.4	0.000	3.4
2	.6875	1	3.4	4.870	6.9
3	.8125	0	0.0	6.494	6.9
4	.9375	0	0.0	8.660	6.9
5	1.0625	3	10.3	11.548	17.2
6	1.1875	1	3.4	15.399	20.7
7	1.3125	2	6.9	20.535	27.6
8	1.4375	6	20.7	27.384	48.3
9	1.5625	6	20.7	36.517	69.0
10	1.6875	4	13.8	48.697	82.8
11	1.8125	2	6.9	64.938	89.7
12	1.9375	1	3.4	86.596	93.1
13	2.0625	1	3.4	115.478	96.6
14	2.1875	1	3.4	153.993	100.0

Total de muestras : 29
Máximo valor de muestra : 117 Mínimo valor de muestra : 0

GRAFICA ESTADISTICA



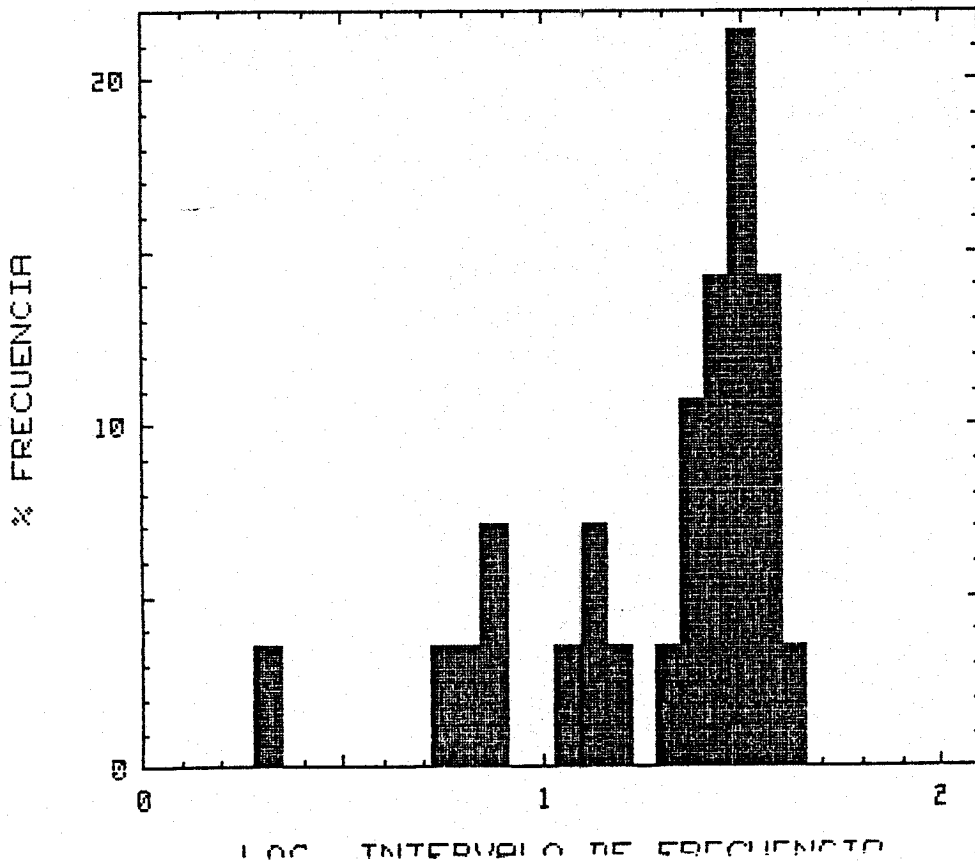
**DISTRIBUCION ESTADISTICA DEL CONTENIDO
DE NO3- (mg/l)**

CUENCA : EBRO
S.ACUIFERO : 58 (MESOZ.IBER.DEPRES. EBRO)
CAMPAÑA : 1983/2

	<u>Log INT.</u>	<u>FREC</u>	<u>% FREC.</u>	<u>INTERV.</u>	<u>F.ACUM.</u>
1	.3125	1	3.6	2.054	3.6
2	.3750	0	0.0	2.371	3.6
3	.4375	0	0.0	2.738	3.6
4	.5000	0	0.0	3.162	3.6
5	.5625	0	0.0	3.652	3.6
6	.6250	0	0.0	4.217	3.6
7	.6875	0	0.0	4.870	3.6
8	.7500	1	3.6	5.623	7.1
9	.8125	1	3.6	6.494	10.7
10	.8750	2	7.1	7.499	17.9
11	.9375	0	0.0	8.660	17.9
12	1.0000	0	0.0	10.000	17.9
13	1.0625	1	3.6	11.548	21.4
14	1.1250	2	7.1	13.335	28.6
15	1.1875	1	3.6	15.399	32.1
16	1.2500	0	0.0	17.783	32.1
17	1.3125	1	3.6	20.535	35.7
18	1.3750	3	10.7	23.714	46.4
19	1.4375	4	14.3	27.384	60.7
20	1.5000	6	21.4	31.623	82.1
21	1.5625	4	14.3	36.517	96.4
22	1.6250	1	3.6	42.170	100.0

Total de muestras : 28
Máximo valor de muestra : 38 Mínimo valor de muestra : 2

GRAFICA ESTADISTICA



DISTRIBUCION ESTADISTICA DEL CONTENIDO
DE NO3- (mg/l)

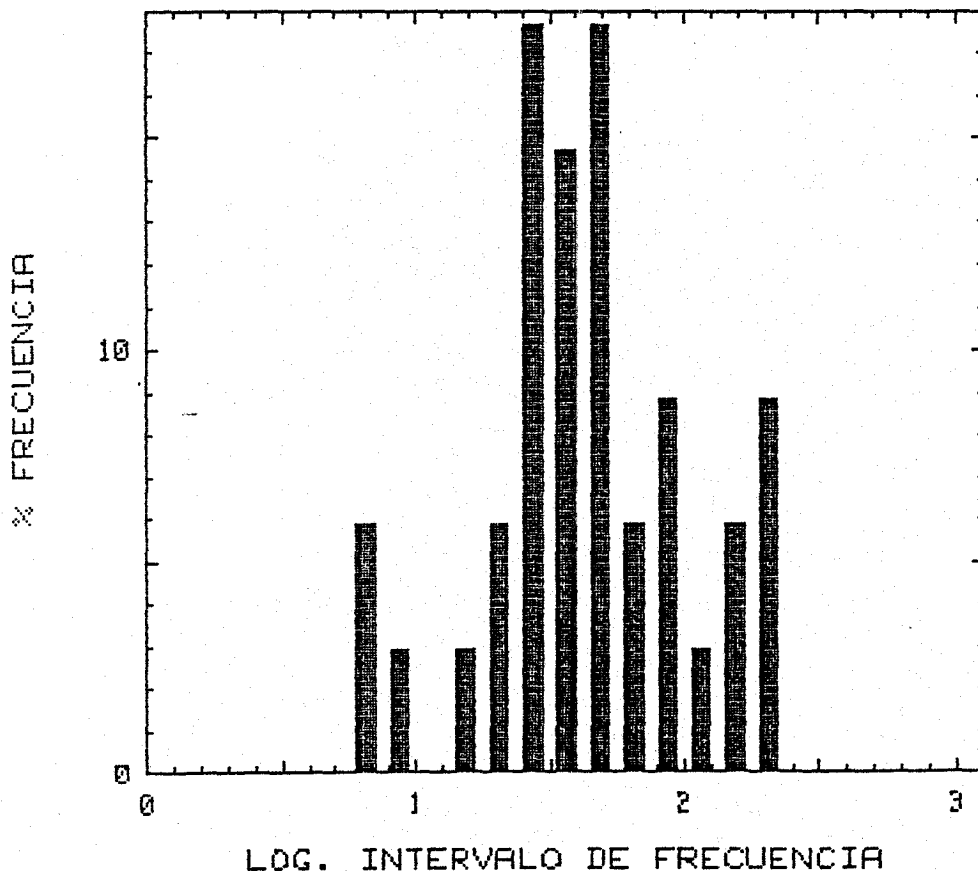
CUENCA : EBRO
S. ACUIFERO : 58 (MESOZ. IBER. DEFRES. EBRO)
CAMPAÑA : 1984/1

	Log INT.	FREC	% FREC.	INTERV.	F. ACUM.
1	.8125	2	5.9	6.494	5.9
2	.9375	1	2.9	8.660	8.8
3	1.0625	0	0.0	11.548	8.8
4	1.1875	1	2.9	15.399	11.8
5	1.3125	2	5.9	20.535	17.6
6	1.4375	6	17.6	27.384	35.3
7	1.5625	5	14.7	36.517	50.0
8	1.6875	6	17.6	48.697	67.6
9	1.8125	2	5.9	64.938	73.5
10	1.9375	3	8.8	86.596	82.4
11	2.0625	1	2.9	115.478	85.3
12	2.1875	2	5.9	153.993	91.2
13	2.3125	3	8.8	205.353	100.0

Total de muestras : 34
Máximo valor de muestra : 173

Mínimo valor de muestra : 6

GRAFICA ESTADISTICA



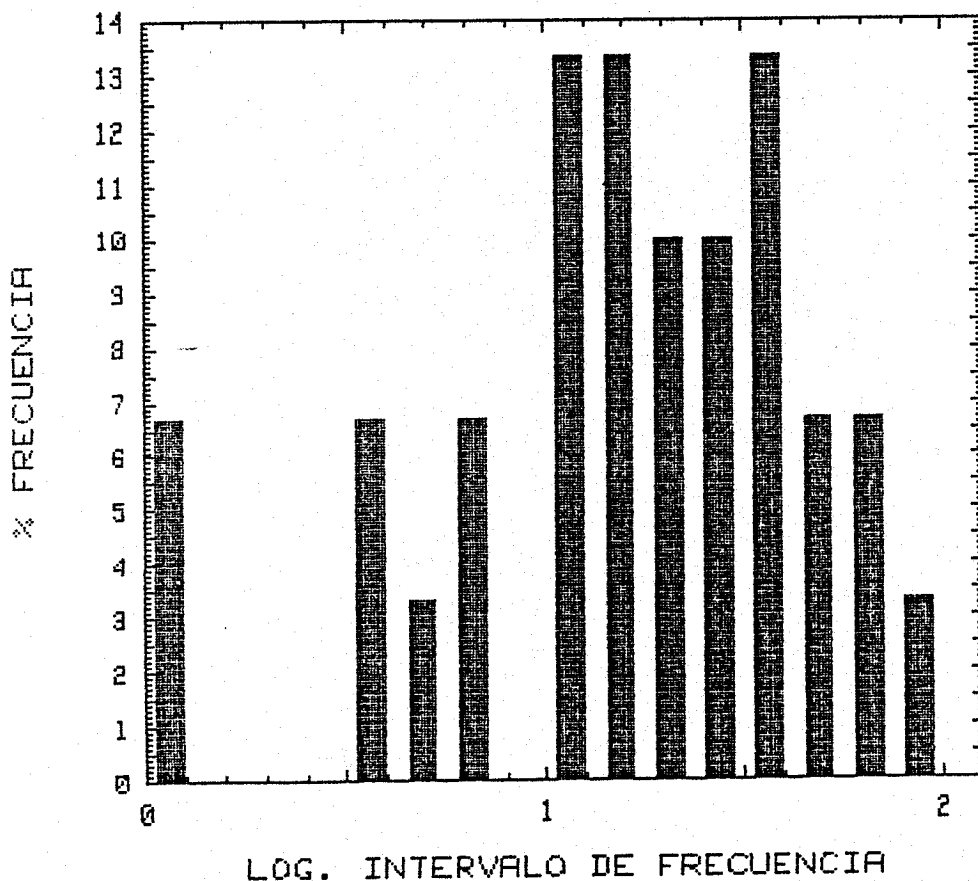
DISTRIBUCION ESTADISTICA DEL CONTENIDO DE NO3- (mg/l)

CUENCA : EBRO
S. ACUIFERO : 58 (MESOZ. IBER. DEPRES. EBRO)
CAMPAÑA : 1984/2

	Log INT.	FREC	% FREC.	INTERV.	F. ACUM.
1	.0625	2	6.7	1.155	6.7
2	.1875	0	0.0	1.540	6.7
3	.3125	0	0.0	2.054	6.7
4	.4375	0	0.0	2.738	6.7
5	.5625	2	6.7	3.652	13.3
6	.6875	1	3.3	4.870	16.7
7	.8125	2	6.7	6.494	23.3
8	.9375	0	0.0	8.660	23.3
9	1.0625	4	13.3	11.548	36.7
10	1.1875	4	13.3	15.399	50.0
11	1.3125	3	10.0	20.535	60.0
12	1.4375	3	10.0	27.384	70.0
13	1.5625	4	13.3	36.517	83.3
14	1.6875	2	6.7	48.697	90.0
15	1.8125	2	6.7	64.938	96.7
16	1.9375	1	3.3	86.596	100.0

Total de muestras : 30
Máximo valor de muestra : 73 Mínimo valor de muestra : 1

GRAFICA ESTADISTICA



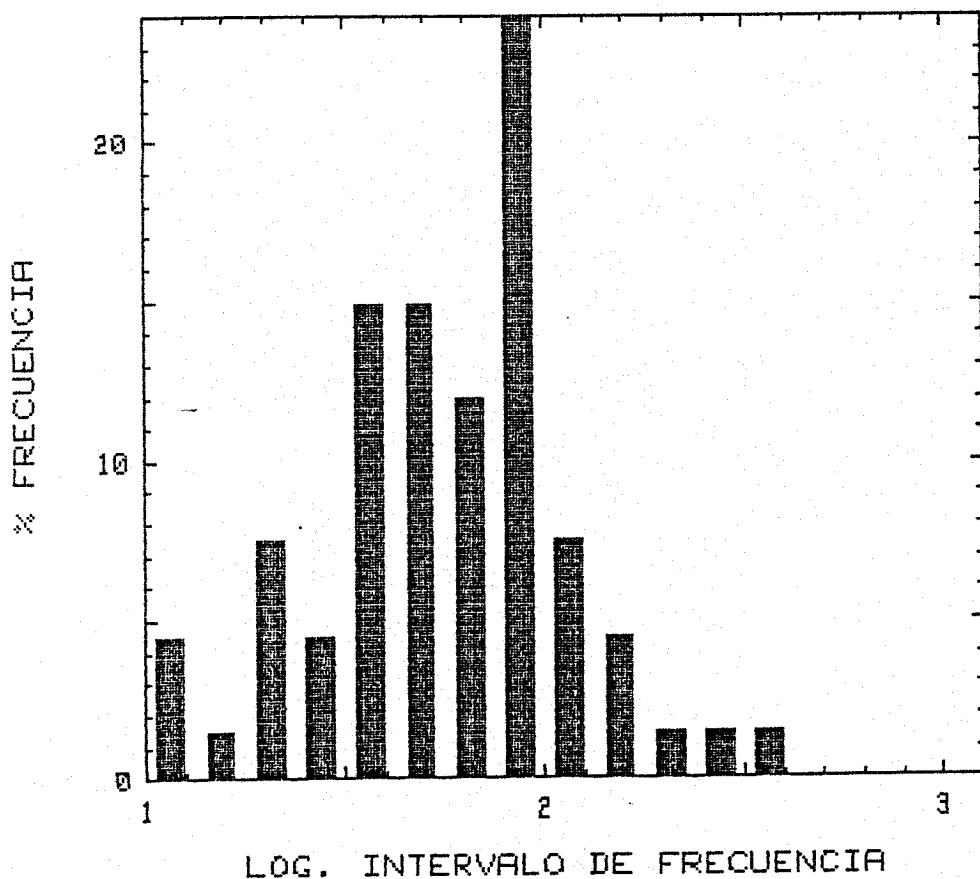
**DISTRIBUCION ESTADISTICA DEL CONTENIDO
DE NO3- (mg/l)**

CUENCA : EBRO
S.ACUIFERO : 58 (MESOZ.IBER.DEPRES. EBRO)
CAMPANA : 1986/2

	Log INT.	FREC	% FREC.	INTERV.	F.ACUM.
1	1.0625	3	4.5	11.548	4.5
2	1.1875	1	1.5	15.399	6.0
3	1.3125	5	7.5	20.535	13.4
4	1.4375	3	4.5	27.384	17.9
5	1.5625	10	14.9	36.517	32.8
6	1.6875	10	14.9	48.697	47.8
7	1.8125	8	11.9	64.938	59.7
8	1.9375	16	23.9	86.596	83.6
9	2.0625	5	7.5	115.478	91.0
10	2.1875	3	4.5	153.993	95.5
11	2.3125	1	1.5	205.353	97.0
12	2.4375	1	1.5	273.842	98.5
13	2.5625	1	1.5	365.174	100.0

Total de muestras : 67
Máximo valor de muestra : 277 Mínimo valor de muestra : 11

GRAFICA ESTADISTICA



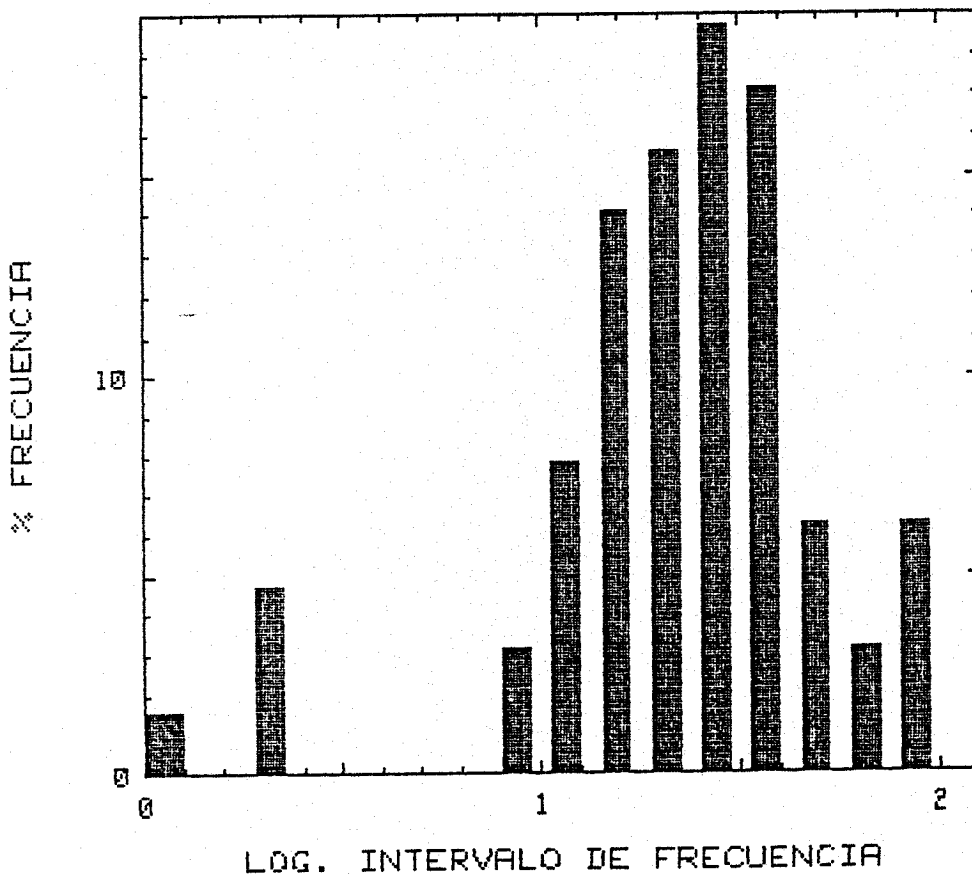
DISTRIBUCION ESTADISTICA DEL CONTENIDO
DE NO3- (mg/l)

CUENCA : EBRO
S.ACUIFERO : 58 (MESOZ.IBER.DEPRES. EBRO)
CAMPAÑA : 1987/1

	Log INT.	FREC	% FREC.	INTERV.	F.ACUM.
1	<.0625	1	1.6	0.000	1.6
2	.0625	1	1.6	1.155	3.1
3	.1875	0	0.0	1.540	3.1
4	.3125	3	4.7	2.054	7.8
5	.4375	0	0.0	2.738	7.8
6	.5625	0	0.0	3.652	7.8
7	.6875	0	0.0	4.870	7.8
8	.8125	0	0.0	6.494	7.8
9	.9375	2	3.1	8.660	10.9
10	1.0625	5	7.8	11.548	18.8
11	1.1875	9	14.1	15.399	32.8
12	1.3125	10	15.6	20.535	48.4
13	1.4375	12	18.8	27.384	67.2
14	1.5625	11	17.2	36.517	84.4
15	1.6875	4	6.3	48.697	90.6
16	1.8125	2	3.1	64.938	93.8
17	1.9375	4	6.3	86.596	100.0

Total de muestras : 64
Máximo valor de muestra : 79 Mínimo valor de muestra : 0

GRAFICA ESTADISTICA



S.A. nº 62

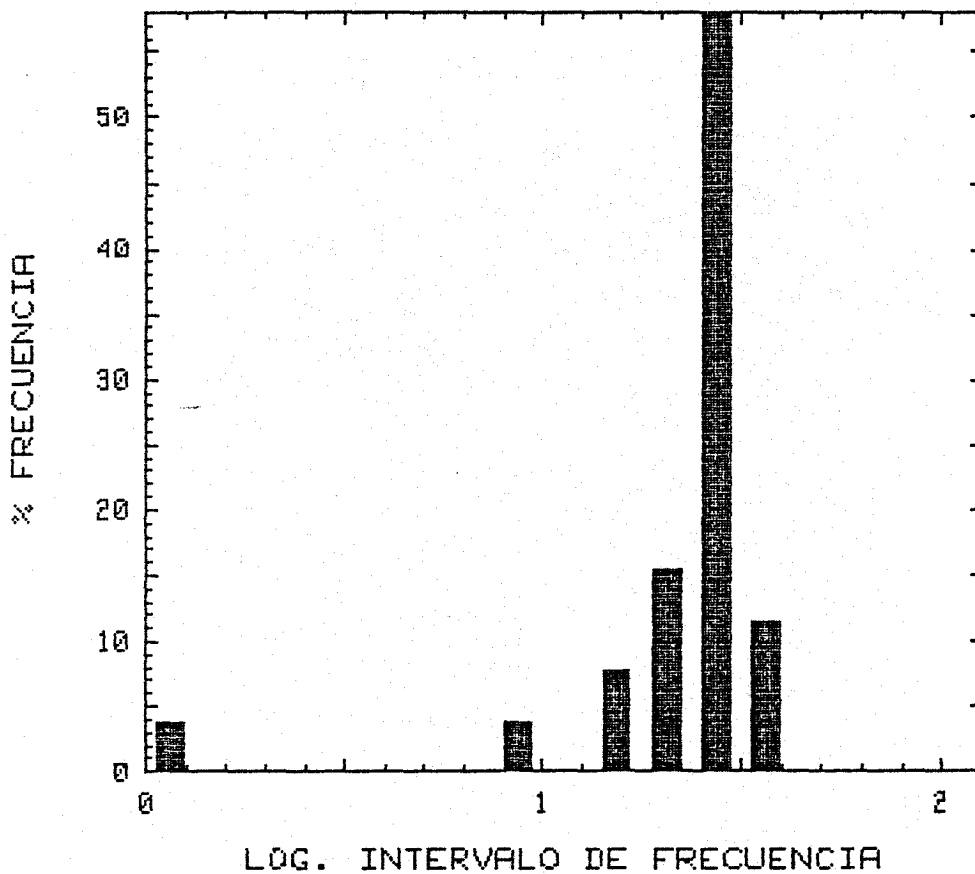
DISTRIBUCION ESTADISTICA DEL CONTENIDO
DE NO3- (mg/l)

CUENCA : EBRO
S.ACUIFERO : 62 (TERRAZAS ALUV.EBRO-AFLU.)
CAMPAÑA : 1976/1

	Log INT.	FREC	% FREC.	INTERV.	F.ACUM.
1	.0625	1	3.8	1.155	3.8
2	.1875	0	0.0	1.540	3.8
3	.3125	0	0.0	2.054	3.8
4	.4375	0	0.0	2.738	3.8
5	.5625	0	0.0	3.652	3.8
6	.6875	0	0.0	4.870	3.8
7	.8125	0	0.0	6.494	3.8
8	.9375	1	3.8	8.660	7.7
9	1.0625	0	0.0	11.548	7.7
10	1.1875	2	7.7	15.399	15.4
11	1.3125	4	15.4	20.535	30.8
12	1.4375	15	57.7	27.384	88.5
13	1.5625	3	11.5	36.517	100.0

Total de muestras : 26
Máximo valor de muestra : 35 Mínimo valor de muestra : 1

GRAFICA ESTADISTICA



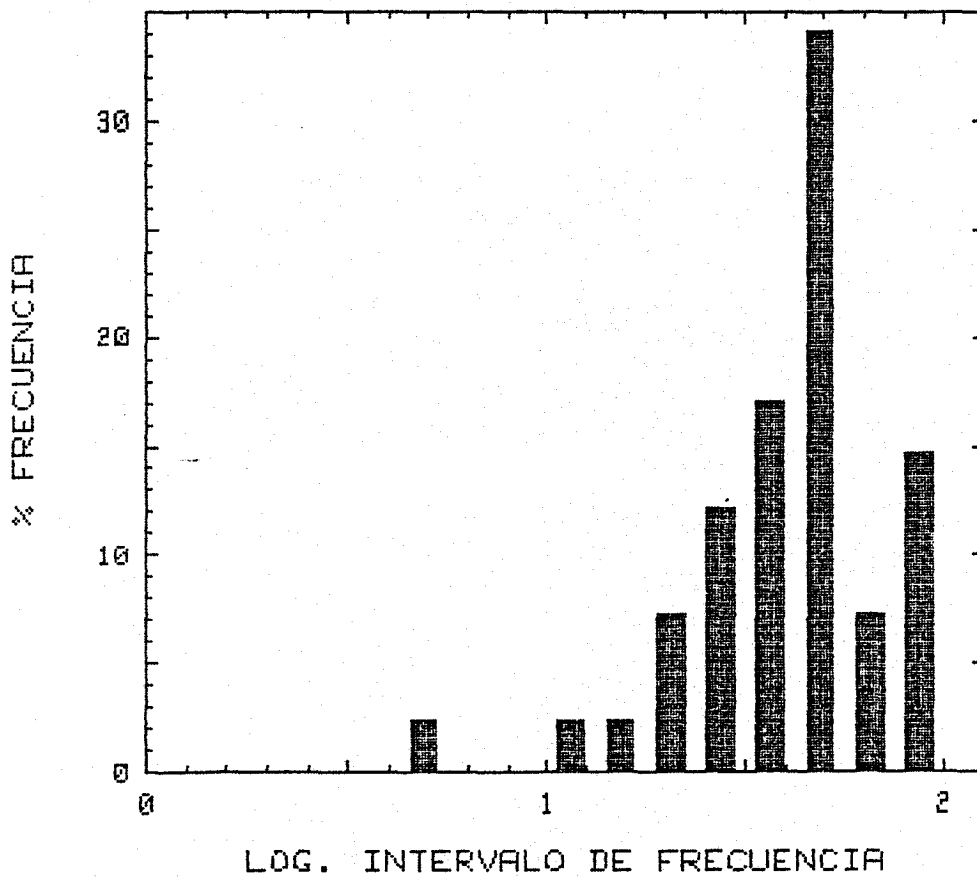
DISTRIBUCION ESTADISTICA DEL CONTENIDO
DE NO₃- (mg/l)

CUENCA : EBRO
S. ACUIFERO : 62 (TERRAZAS ALUV. EBRO-AFLU.)
CAMPAÑA : 1980/1

	<u>Log INT.</u>	<u>FREC</u>	<u>% FREC.</u>	<u>INTERV.</u>	<u>F. ACUM.</u>
1	.6875	1	2.4	4.870	2.4
2	.8125	0	0.0	6.494	2.4
3	.9375	0	0.0	8.660	2.4
4	1.0625	1	2.4	11.548	4.9
5	1.1875	1	2.4	15.399	7.3
6	1.3125	3	7.3	20.535	14.6
7	1.4375	5	12.2	27.384	26.8
8	1.5625	7	17.1	36.517	43.9
9	1.6875	14	34.1	48.697	78.0
10	1.8125	3	7.3	64.938	85.4
11	1.9375	6	14.6	86.596	100.0

Total de muestras : 41
Máximo valor de muestra : 71 Mínimo valor de muestra : 4

GRAFICA ESTADISTICA



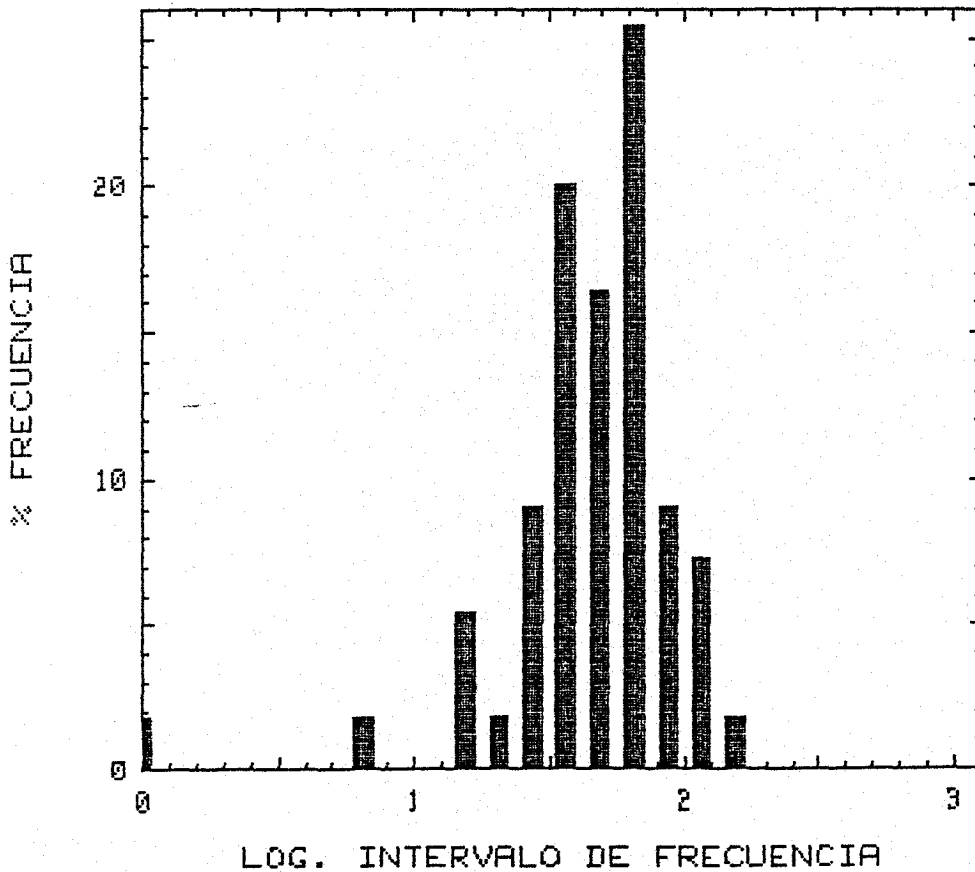
DISTRIBUCION ESTADISTICA DEL CONTENIDO
DE NO3- (mg/l)

CUENCA : EBRO
S.ACUIFERO : 62 (TERRAZAS ALUV.EBRO-AFLU.)
CAMPAÑA : 1981/1

	Log INT.	FREC	% FREC.	INTERV.	F.ACUM.
1	<.8125	1	1.8	0.000	1.8
2	.8125	1	1.8	6.494	3.6
3	.9375	0	0.0	8.660	3.6
4	1.0625	0	0.0	11.548	3.6
5	1.1875	3	5.5	15.399	9.1
6	1.3125	1	1.8	20.535	10.9
7	1.4375	5	9.1	27.384	20.0
8	1.5625	11	20.0	36.517	40.0
9	1.6875	9	16.4	48.697	56.4
10	1.8125	14	25.5	64.938	81.8
11	1.9375	5	9.1	86.596	90.9
12	2.0625	4	7.3	115.478	98.2
13	2.1875	1	1.8	153.993	100.0

Total de muestras : 55
Máximo valor de muestra : 124 Mínimo valor de muestra : 0

GRAFICA ESTADISTICA



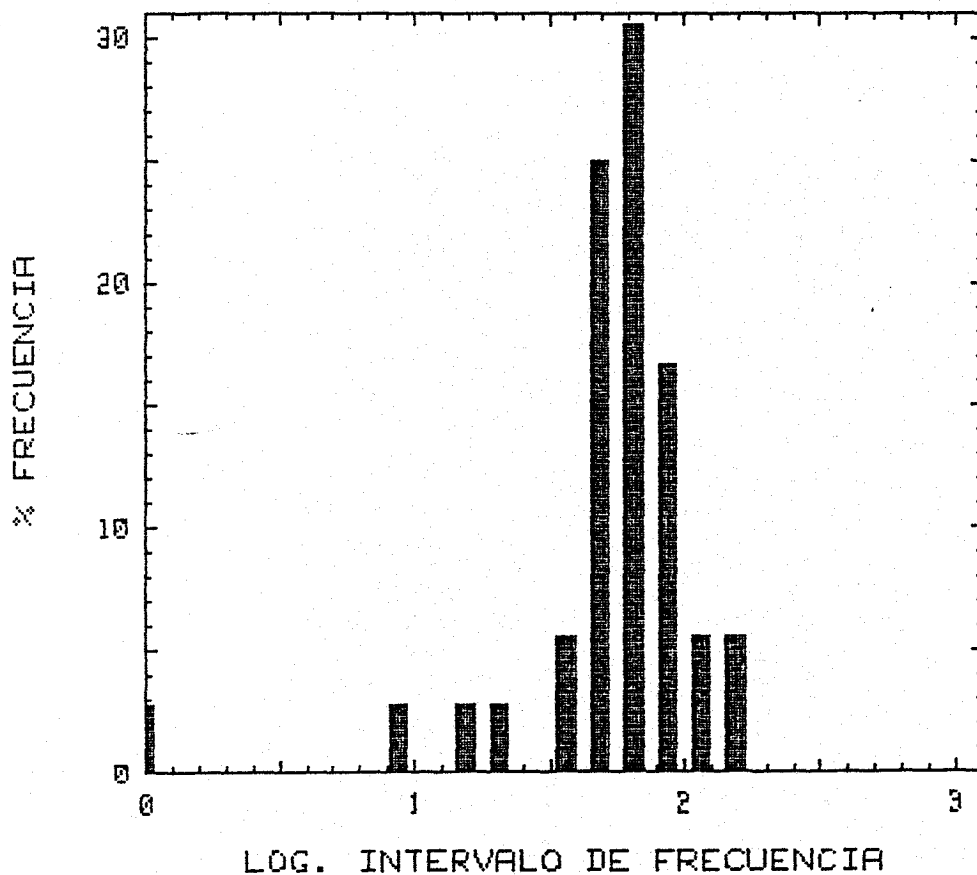
DISTRIBUCION ESTADISTICA DEL CONTENIDO
DE NO3- (mg/l)

CUENCA : EBRO
S.ACUIFERO : 62 (TERRAZAS ALUV.EBRO-AFLU.)
CAMPAÑA : 1981/2

	Log INT.	FREC	% FREC.	INTERV.	F.ACUM.
1	<.9375	1	2.8	0.000	2.8
2	.9375	1	2.8	8.660	5.6
3	1.0625	0	0.0	11.548	5.6
4	1.1875	1	2.8	15.399	8.3
5	1.3125	1	2.8	20.535	11.1
6	1.4375	0	0.0	27.384	11.1
7	1.5625	2	5.6	36.517	16.7
8	1.6875	9	25.0	48.697	41.7
9	1.8125	11	30.6	64.938	72.2
10	1.9375	6	16.7	86.596	88.9
11	2.0625	2	5.6	115.478	94.4
12	2.1875	2	5.6	153.993	100.0

Total de muestras : 36
Máximo valor de muestra : 142 Mínimo valor de muestra : 0

GRAFICA ESTADISTICA



DISTRIBUCION ESTADISTICA DEL CONTENIDO
DE NO3- (mg/l)

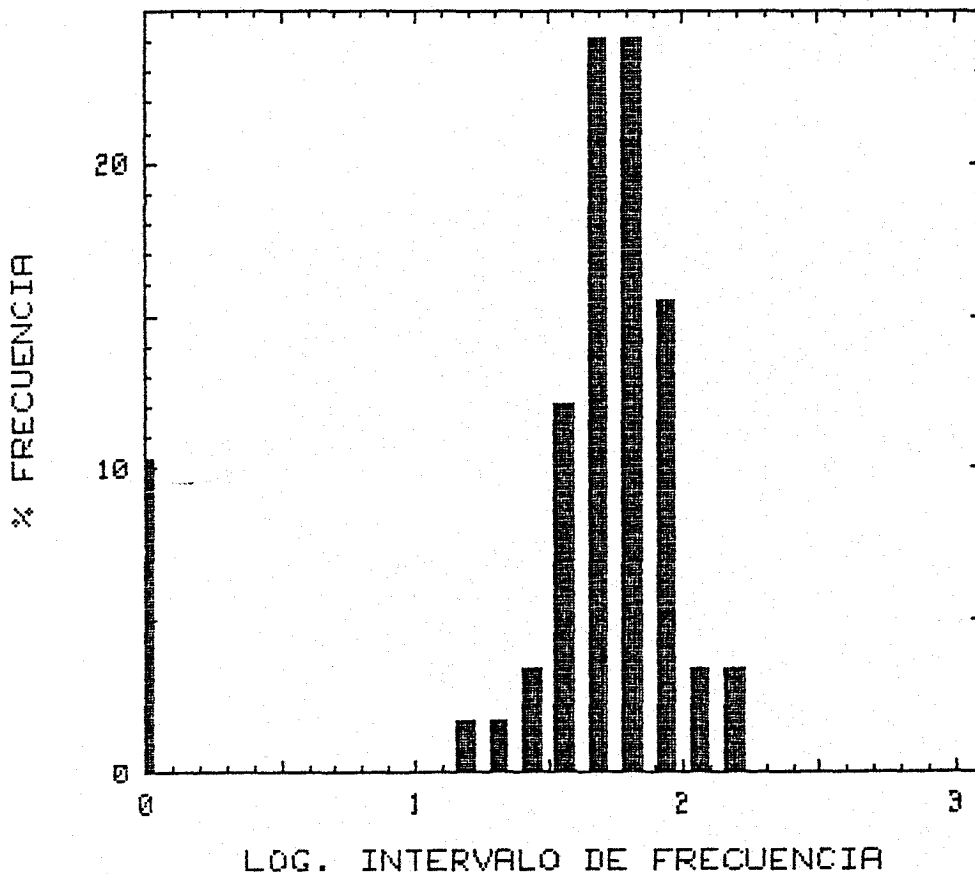
CUENCA : EBRO
S.ACUIFERO : 62 (TERRAZAS ALUV.EBRO-AFLU.)
CAMPAÑA : 1982/1

	Log INT.	FREC	% FREC.	INTERV.	F.ACUM.
1	<1.187	6	10.3	0.000	10.3
2	1.1875	1	1.7	15.399	12.1
3	1.3125	1	1.7	20.535	13.8
4	1.4375	2	3.4	27.384	17.2
5	1.5625	7	12.1	36.517	29.3
6	1.6875	14	24.1	48.697	53.4
7	1.8125	14	24.1	64.938	77.6
8	1.9375	9	15.5	86.596	93.1
9	2.0625	2	3.4	115.478	96.6
10	2.1875	2	3.4	153.993	100.0

Total de muestras : 58
Máximo valor de muestra : 141

Mínimo valor de muestra : 0

GRAFICA ESTADISTICA



**DISTRIBUCION ESTADISTICA DEL CONTENIDO
DE NO3- (mg/l)**

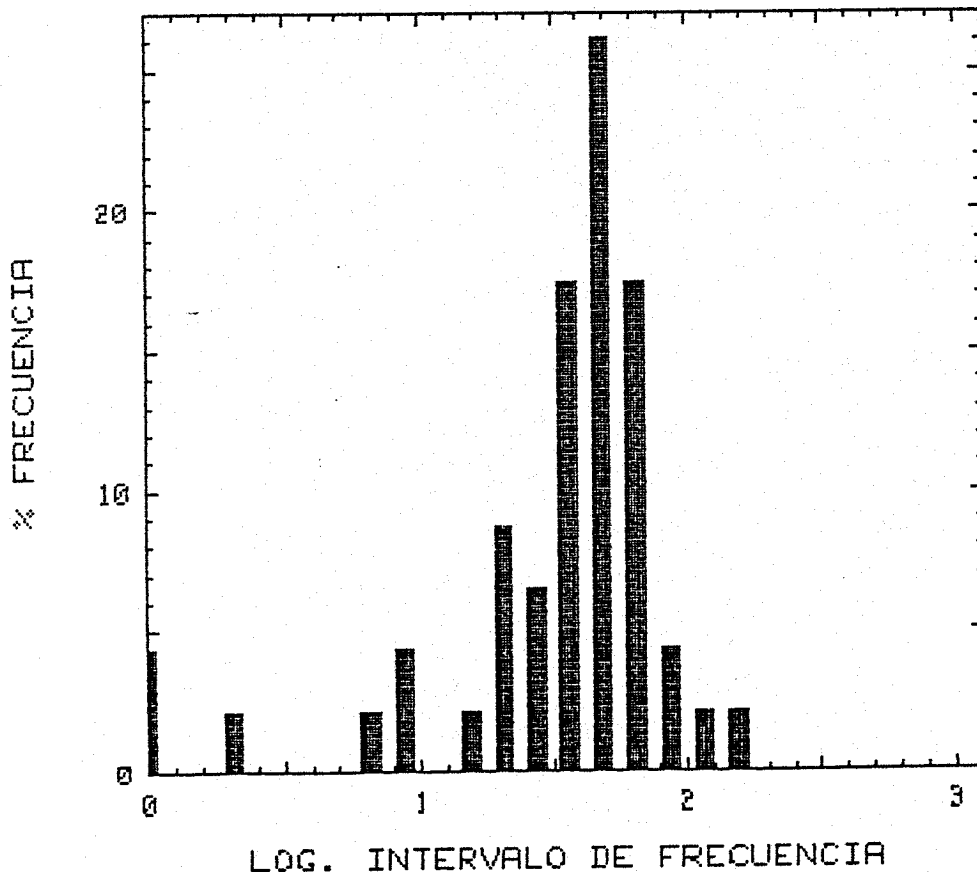
CUENCA : EBRO
S.ACUIFERO : 62 (TERRAZAS ALUV.EBRO-AFLU.)
CAMPAÑA : 1982/2

	Log INT.	FREC	% FREC.	INTERV.	F.ACUM.
1	<.3125	2	4.3	0.000	4.3
2	.3125	1	2.2	2.054	6.5
3	.4375	0	0.0	2.738	6.5
4	.5625	0	0.0	3.652	6.5
5	.6875	0	0.0	4.870	6.5
6	.8125	1	2.2	6.494	8.7
7	.9375	2	4.3	8.660	13.0
8	1.0625	0	0.0	11.548	13.0
9	1.1875	1	2.2	15.399	15.2
10	1.3125	4	8.7	20.535	23.9
11	1.4375	3	6.5	27.384	30.4
12	1.5625	8	17.4	36.517	47.8
13	1.6875	12	26.1	48.697	73.9
14	1.8125	8	17.4	64.938	91.3
15	1.9375	2	4.3	86.596	95.7
16	2.0625	1	2.2	115.478	97.8
17	2.1875	1	2.2	153.993	100.0

Total de muestras : 46
Máximo valor de muestra : 130

Mínimo valor de muestra : 0

GRAFICA ESTADISTICA



DISTRIBUCION ESTADISTICA DEL CONTENIDO
DE NO3- (mg/l)

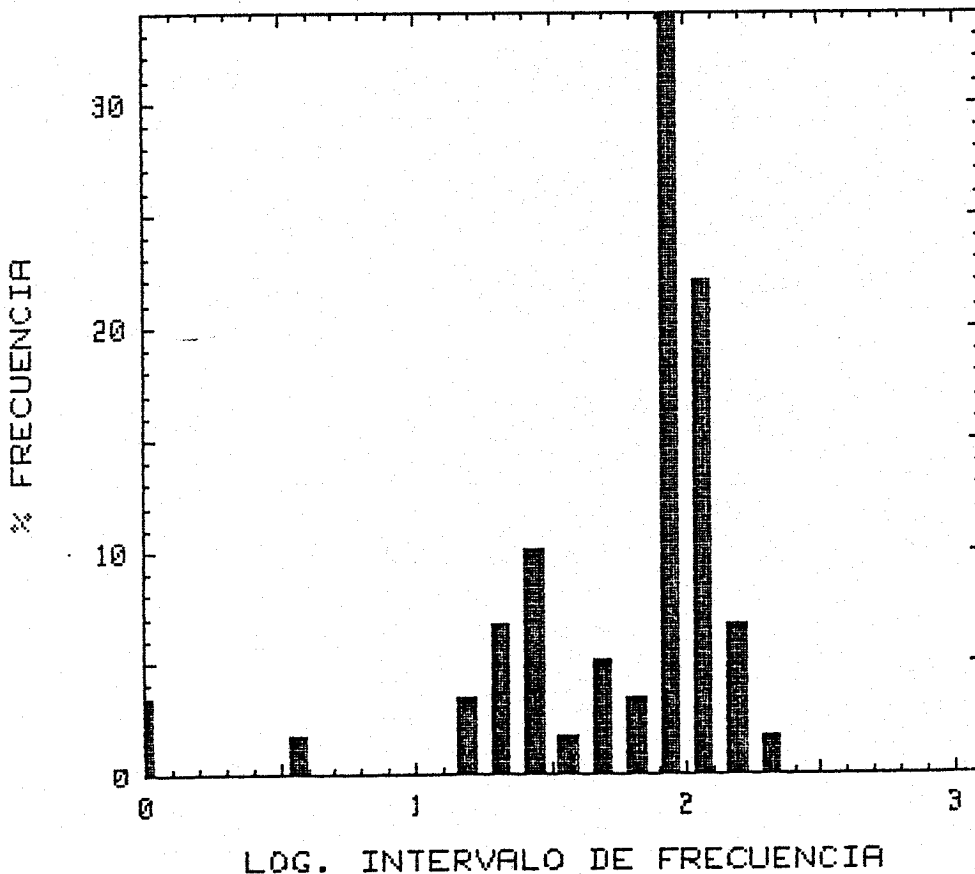
CUENCA : EBRO
S.ACUIFERO : 62 (TERRAZAS ALUV.EBRO-AFLU.)
CAMPAÑA : 1983/1

	Log INT.	FREC	% FREC.	INTERV.	F.ACUM.
1	<.5625	2	3.4	0.000	3.4
2	.5625	1	1.7	3.652	5.1
3	.6875	0	0.0	4.870	5.1
4	.8125	0	0.0	6.494	5.1
5	.9375	0	0.0	8.660	5.1
6	1.0625	0	0.0	11.548	5.1
7	1.1875	2	3.4	15.399	8.5
8	1.3125	4	6.8	20.535	15.3
9	1.4375	6	10.2	27.384	25.4
10	1.5625	1	1.7	36.517	27.1
11	1.6875	3	5.1	48.697	32.2
12	1.8125	2	3.4	64.938	35.6
13	1.9375	20	33.9	86.596	69.5
14	2.0625	13	22.0	115.478	91.5
15	2.1875	4	6.8	153.993	98.3
16	2.3125	1	1.7	205.353	100.0

Total de muestras : 59
Máximo valor de muestra : 159

Mínimo valor de muestra : 0

GRAFICA ESTADISTICA



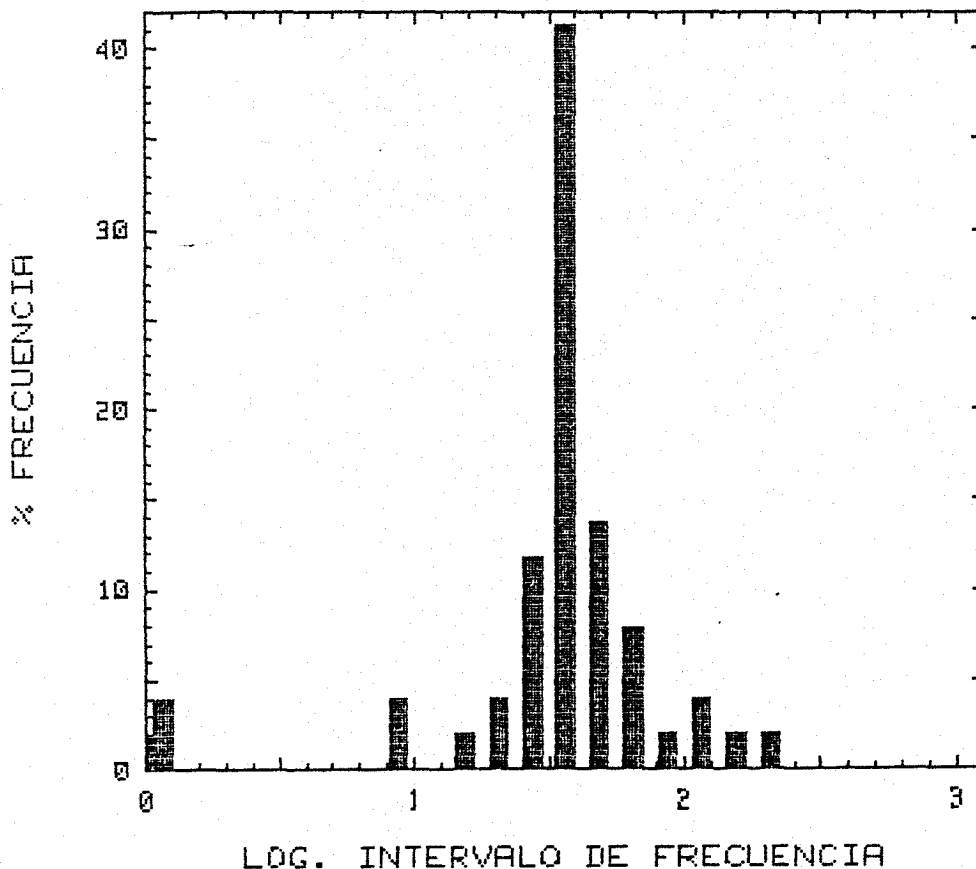
DISTRIBUCION ESTADISTICA DEL CONTENIDO
DE NO3- (mg/l)

CUENCA : EBRO
S.ACUIFERO : 62 (TERRAZAS ALUV.EBRO-AFLU.)
CAMPANA : 1983/2

	Log INT.	FREC	% FREC.	INTERV.	F.ACUM.
1	<.0625	1	2.0	0.000	2.0
2	.0625	2	3.9	1.155	5.9
3	.1875	0	0.0	1.540	5.9
4	.3125	0	0.0	2.054	5.9
5	.4375	0	0.0	2.738	5.9
6	.5625	0	0.0	3.652	5.9
7	.6875	0	0.0	4.870	5.9
8	.8125	0	0.0	6.494	5.9
9	.9375	2	3.9	8.660	9.8
10	1.0625	0	0.0	11.548	9.8
11	1.1875	1	2.0	15.399	11.8
12	1.3125	2	3.9	20.535	15.7
13	1.4375	6	11.8	27.384	27.5
14	1.5625	21	41.2	36.517	68.6
15	1.6875	7	13.7	48.697	82.4
16	1.8125	4	7.8	64.938	90.2
17	1.9375	1	2.0	86.596	92.2
18	2.0625	2	3.9	115.478	96.1
19	2.1875	1	2.0	153.993	98.0
20	2.3125	1	2.0	205.353	100.0

Total de muestras : 51
Máximo valor de muestra : 178 Mínimo valor de muestra : 0

GRAFICA ESTADISTICA



DISTRIBUCION ESTADISTICA DEL CONTENIDO
DE NO3- (mg/l)

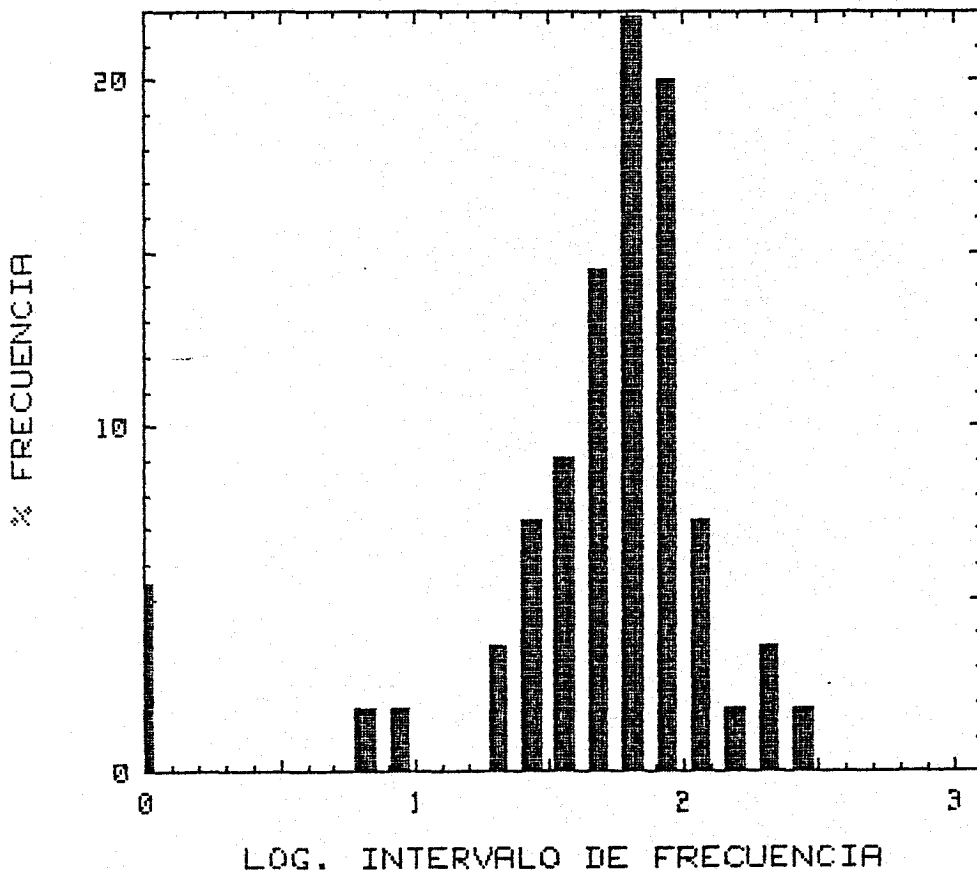
CUENCA : EBRO
S. ACUIFERO : 62 (TERRAZAS ALUV. EBRO-AFLU.)
CAMPAÑA : 1984/1

	Log INT.	FREC	% FREC.	INTERV.	F.ACUM.
1	<.8125	3	5.5	0.000	5.5
2	.8125	1	1.8	6.494	7.3
3	.9375	1	1.8	8.660	9.1
4	1.0625	0	0.0	11.548	9.1
5	1.1875	0	0.0	15.399	9.1
6	1.3125	2	3.6	20.535	12.7
7	1.4375	4	7.3	27.384	20.0
8	1.5625	5	9.1	36.517	29.1
9	1.6875	8	14.5	48.697	43.6
10	1.8125	12	21.8	64.938	65.5
11	1.9375	11	20.0	86.596	85.5
12	2.0625	4	7.3	115.478	92.7
13	2.1875	1	1.8	153.993	94.5
14	2.3125	2	3.6	205.353	98.2
15	2.4375	1	1.8	273.842	100.0

Total de muestras : 55
Máximo valor de muestra : 255

Mínimo valor de muestra : 0

GRAFICA ESTADISTICA



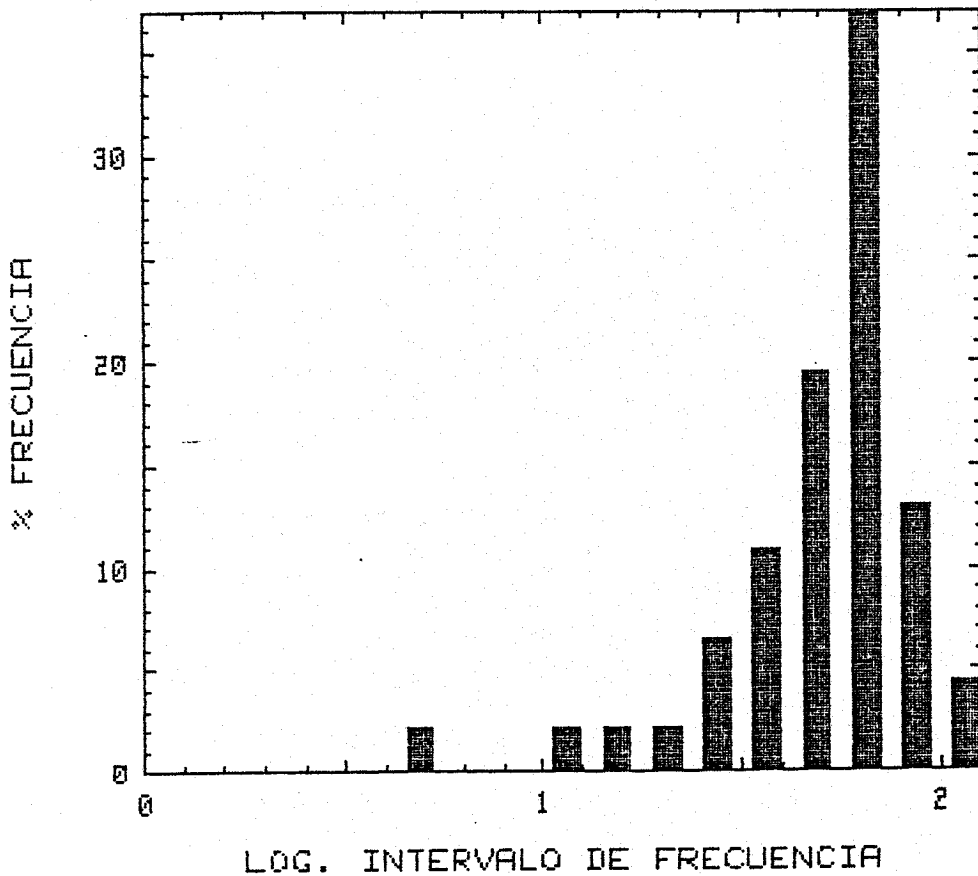
DISTRIBUCION ESTADISTICA DEL CONTENIDO
DE NO3- (mg/l)

CUENCA : EBRO
S. ACUIFERO : 62 (TERRAZAS ALUV. EBRO-AFLU.)
CAMPAÑA : 1984/2

	Log INT.	FREC	% FREC.	INTERV.	F.ACUM.
1	.6875	1	2.2	4.870	2.2
2	.8125	0	0.0	6.494	2.2
3	.9375	0	0.0	8.660	2.2
4	1.0625	1	2.2	11.548	4.3
5	1.1875	1	2.2	15.399	6.5
6	1.3125	1	2.2	20.535	8.7
7	1.4375	3	6.5	27.384	15.2
8	1.5625	5	10.9	36.517	26.1
9	1.6875	9	19.6	48.697	45.7
10	1.8125	17	37.0	64.938	82.6
11	1.9375	6	13.0	86.596	95.7
12	2.0625	2	4.3	115.478	100.0

Total de muestras : 46
Máximo valor de muestra : 96 Mínimo valor de muestra : 4

GRAFICA ESTADISTICA



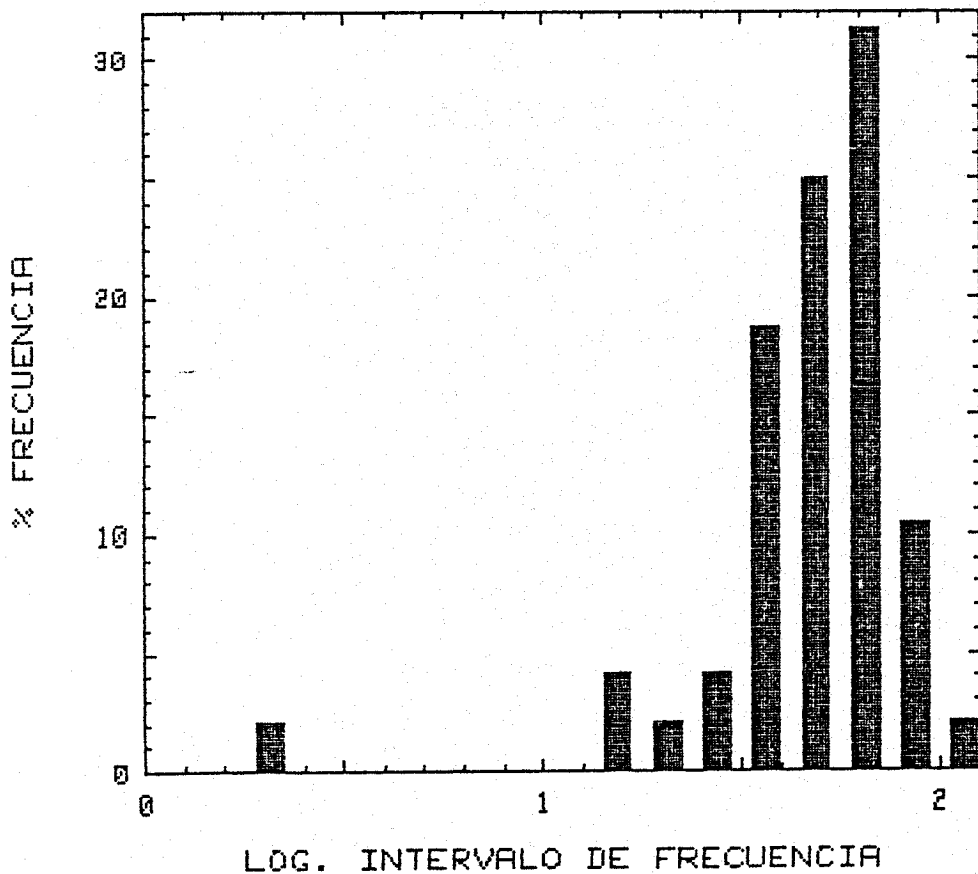
DISTRIBUCION ESTADISTICA DEL CONTENIDO
DE NO3- (mg/l)

CUENCA : EBRO
S.ACUIFERO : 62 (TERRAZAS ALUV.EBRO-AFLU.)
CAMPAÑA : 1985/1

	Log INT.	FREC	% FREC.	INTERV.	F.ACUM.
1	.3125	1	2.1	2.054	2.1
2	.4375	0	0.0	2.738	2.1
3	.5625	0	0.0	3.652	2.1
4	.6875	0	0.0	4.870	2.1
5	.8125	0	0.0	6.494	2.1
6	.9375	0	0.0	8.660	2.1
7	1.0625	0	0.0	11.548	2.1
8	1.1875	2	4.2	15.399	6.3
9	1.3125	1	2.1	20.535	8.3
10	1.4375	2	4.2	27.384	12.5
11	1.5625	9	18.8	36.517	31.3
12	1.6875	12	25.0	48.697	56.3
13	1.8125	15	31.3	64.938	87.5
14	1.9375	5	10.4	86.596	97.9
15	2.0625	1	2.1	115.478	100.0

Total de muestras : 48
Máximo valor de muestra : 96 Mínimo valor de muestra : 2

GRAFICA ESTADISTICA



DISTRIBUCION ESTADISTICA DEL CONTENIDO
DE NO₃- (mg/l)

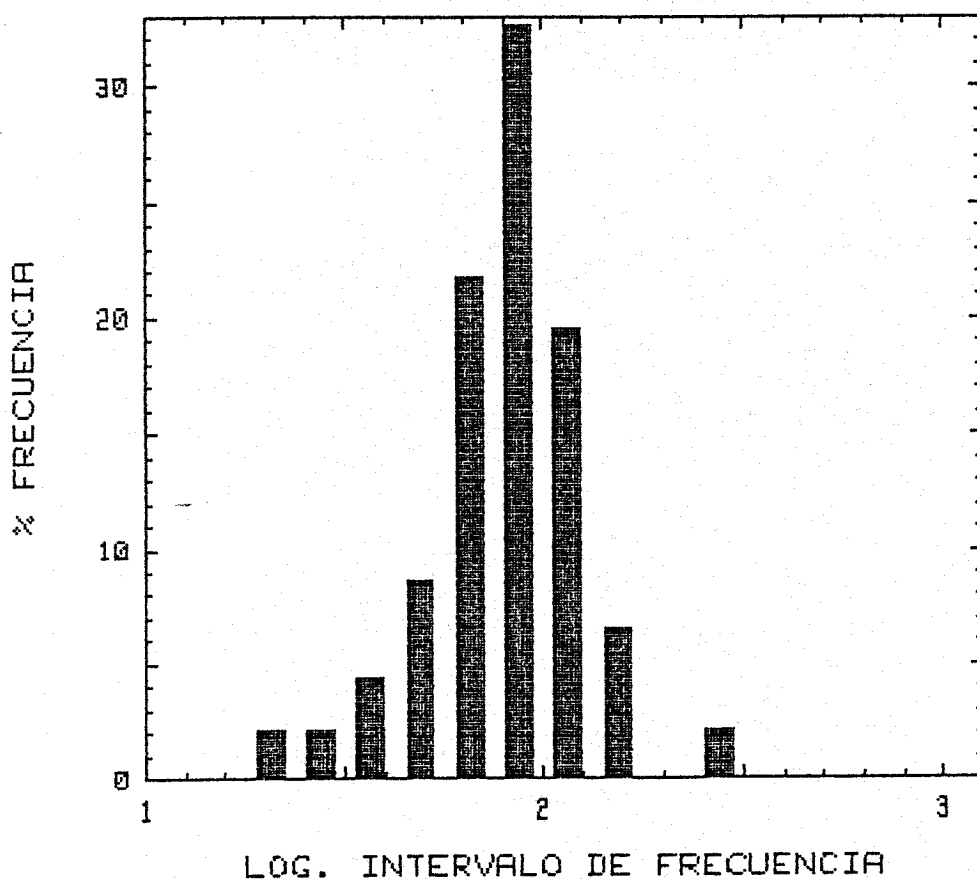
CUENCA : EBRO
S.ACUIFERO : 62 (TERRAZAS ALUV.EBRO-AFLU.)
CAMPAÑA : 1985/2

	Log INT.	FREC	% FREC.	INTERV.	F.ACUM.
1	1.3125	1	2.2	20.535	2.2
2	1.4375	1	2.2	27.384	4.3
3	1.5625	2	4.3	36.517	8.7
4	1.6875	4	8.7	48.697	17.4
5	1.8125	10	21.7	64.938	39.1
6	1.9375	15	32.6	86.596	71.7
7	2.0625	9	19.6	115.478	91.3
8	2.1875	3	6.5	153.993	97.8
9	2.3125	0	0.0	205.353	97.8
10	2.4375	1	2.2	273.842	100.0

Total de muestras : 46
Máximo valor de muestra : 210

Mínimo valor de muestra : 18

GRAFICA ESTADISTICA



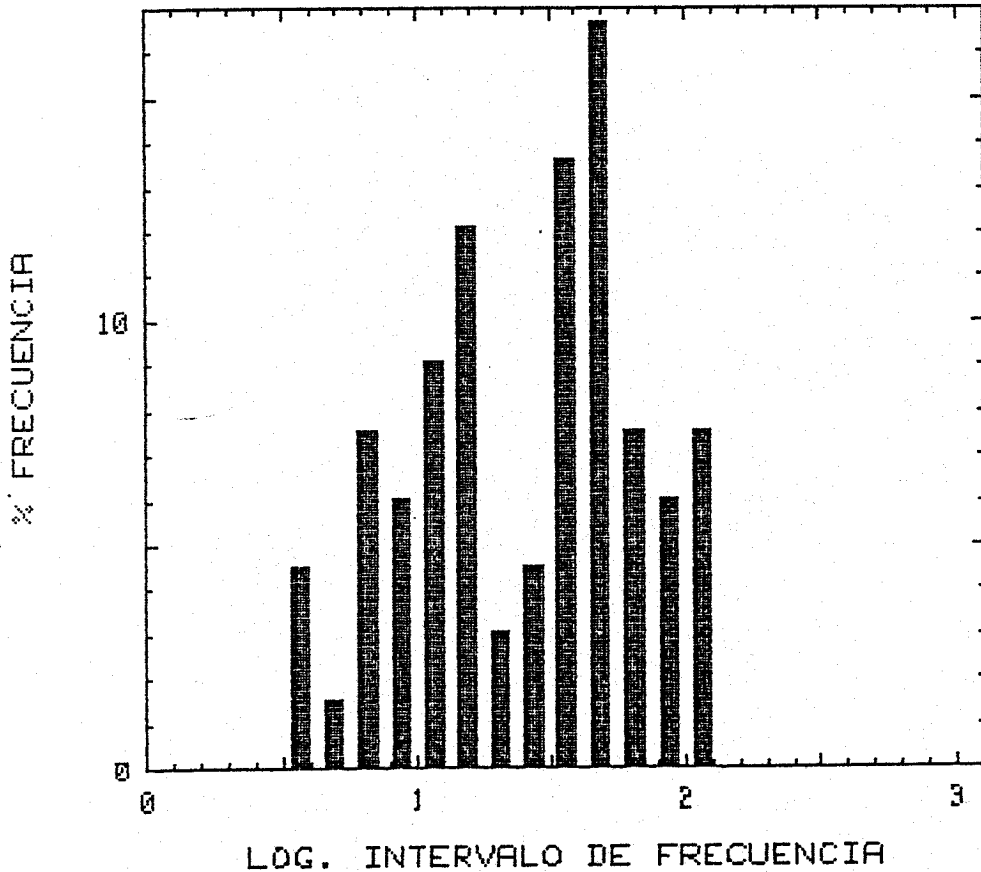
DISTRIBUCION ESTADISTICA DEL CONTENIDO
DE NO3- (mg/l)

CUENCA : EBRO
S.ACUIFERO : 62 (TERRAZAS ALUV.EBRO-AFLU.)
CAMPAÑA : 1986/1

	Log INT.	FREC	% FREC.	INTERV.	F.ACUM.
1	.5625	3	4.5	3.652	4.5
2	.6875	1	1.5	4.870	6.1
3	.8125	5	7.6	6.494	13.6
4	.9375	4	6.1	8.660	19.7
5	1.0625	6	9.1	11.548	28.8
6	1.1875	8	12.1	15.399	40.9
7	1.3125	2	3.0	20.535	43.9
8	1.4375	3	4.5	27.384	48.5
9	1.5625	9	13.6	36.517	62.1
10	1.6875	11	16.7	48.697	78.8
11	1.8125	5	7.6	64.938	86.4
12	1.9375	4	6.1	86.596	92.4
13	2.0625	5	7.6	115.478	100.0

Total de muestras : 66
Máximo valor de muestra : 113 Mínimo valor de muestra : 3

GRAFICA ESTADISTICA



DISTRIBUCION ESTADISTICA DEL CONTENIDO DE NO3- (mg/l)

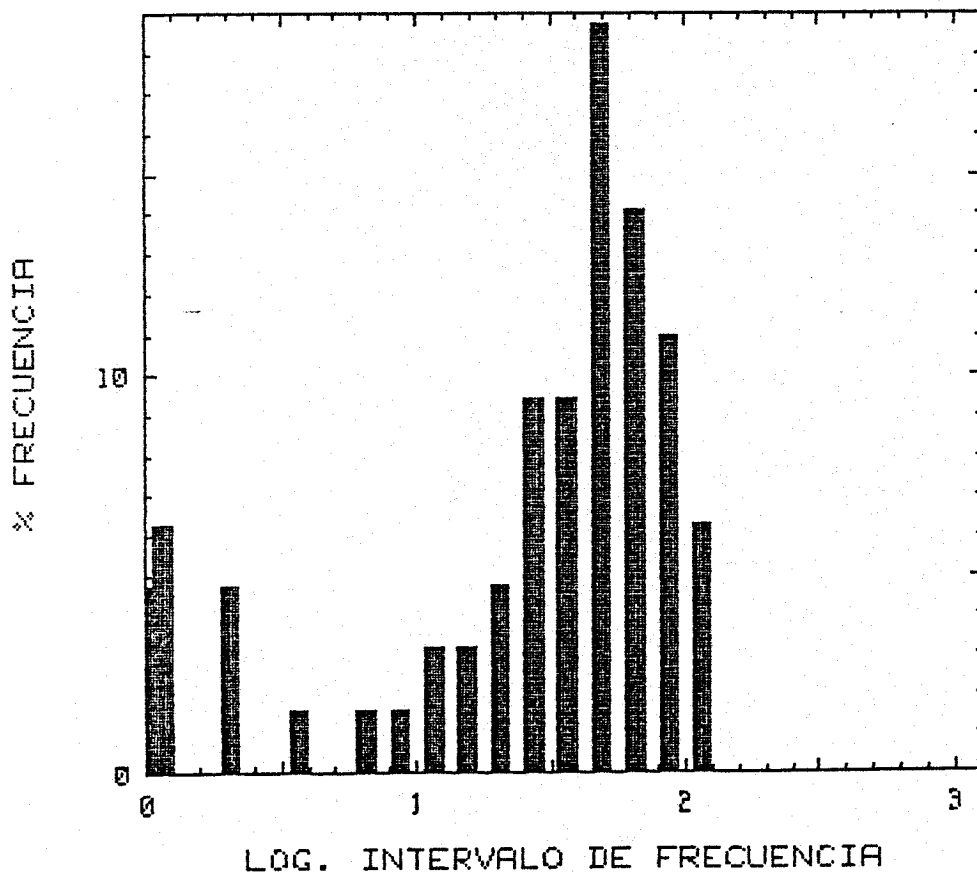
CUENCA : EBRO
S. ACUIFERO : 62 (TERRAZAS ALUV. EBRO-AFLU.)
CAMPAÑA : 1987/1

	Log INT.	FREC	% FREC.	INTERV.	F.ACUM.
1	<.0625	3	4.7	0.000	4.7
2	.0625	4	6.3	1.155	10.9
3	.1875	0	0.0	1.540	10.9
4	.3125	3	4.7	2.054	15.6
5	.4375	0	0.0	2.738	15.6
6	.5625	1	1.6	3.652	17.2
7	.6875	0	0.0	4.870	17.2
8	.8125	1	1.6	6.494	18.8
9	.9375	1	1.6	8.660	20.3
10	1.0625	2	3.1	11.548	23.4
11	1.1875	2	3.1	15.399	26.6
12	1.3125	3	4.7	20.535	31.3
13	1.4375	6	9.4	27.384	40.6
14	1.5625	6	9.4	36.517	50.0
15	1.6875	12	18.8	48.697	68.8
16	1.8125	9	14.1	64.938	82.8
17	1.9375	7	10.9	86.596	93.8
18	2.0625	4	6.3	115.478	100.0

Total de muestras : 64
Máximo valor de muestra : 113

Mínimo valor de muestra : 0

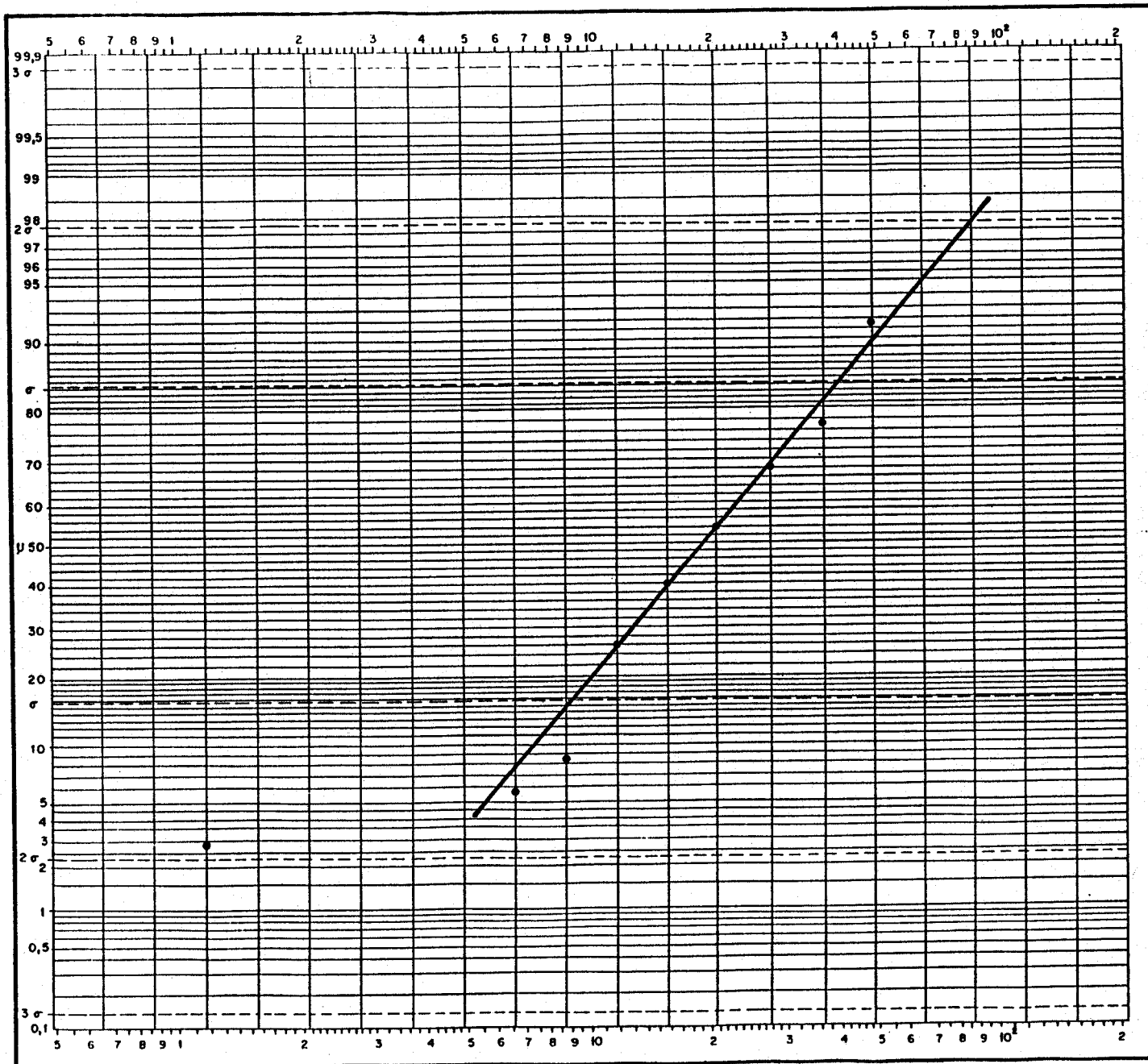
GRAFICA ESTADISTICA



ANEXO 3B

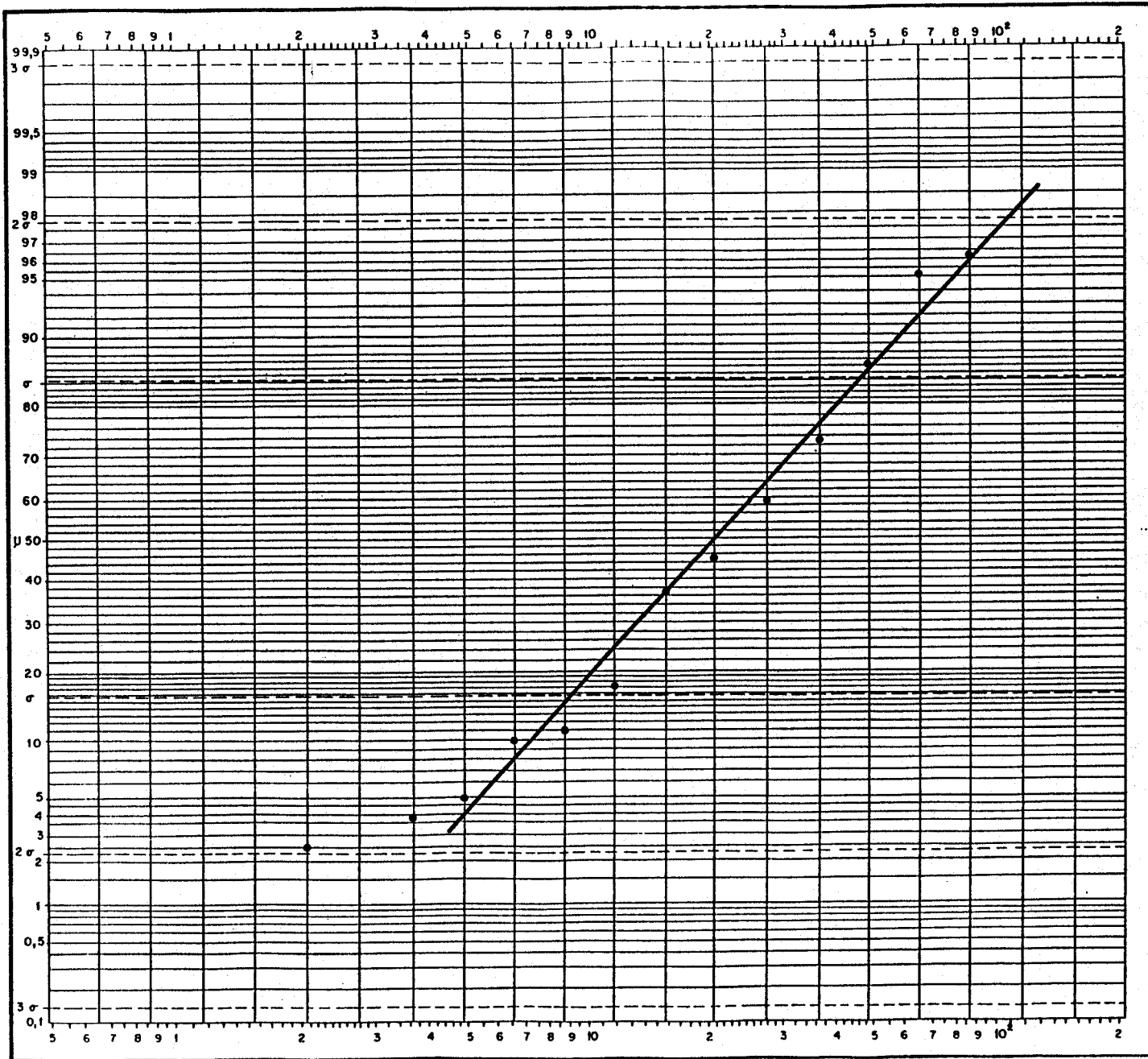
RECTAS DE REGRESIÓN

S.A. nº 57



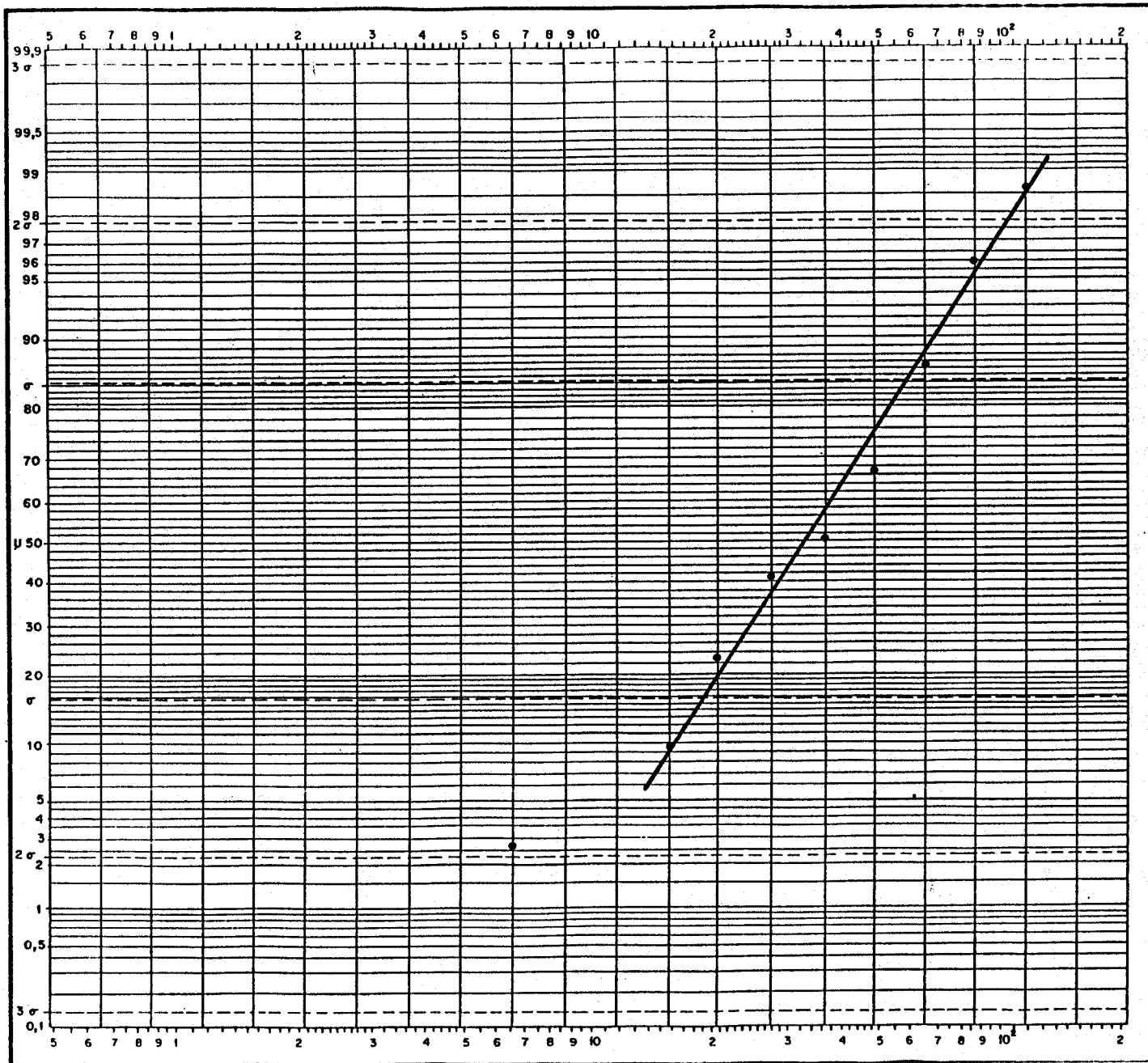
CUENCA: EBRO
 S. ACUIFERO: 57
 CAMPAÑA: 1979/I

e^{μ} = 19,3 mg/l NO_3^-
 $e^{\mu+\sigma}$ = 40 mg/l NO_3^-
 $e^{\mu+2\sigma}$ = mg/l NO_3^-



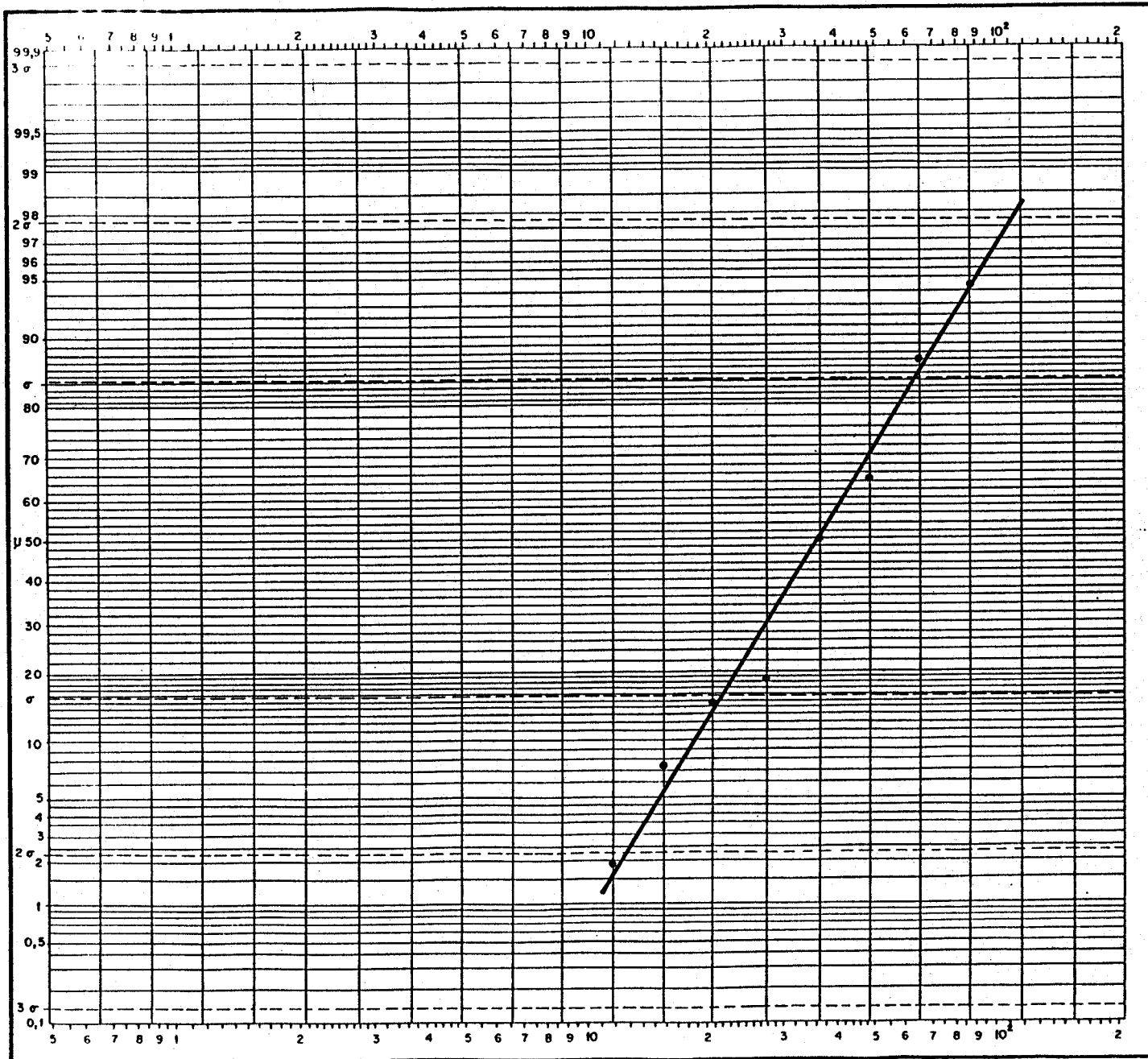
CUENCA: EBRO
 S. ACUIFERO: 57
 CAMPAÑA: 1981/I

e^{μ} = 26 mg/l NO₃⁻
 $e^{\mu+\sigma}$ = 46 mg/l NO₃⁻
 $e^{\mu+2\sigma}$ = 108 mg/l NO₃⁻



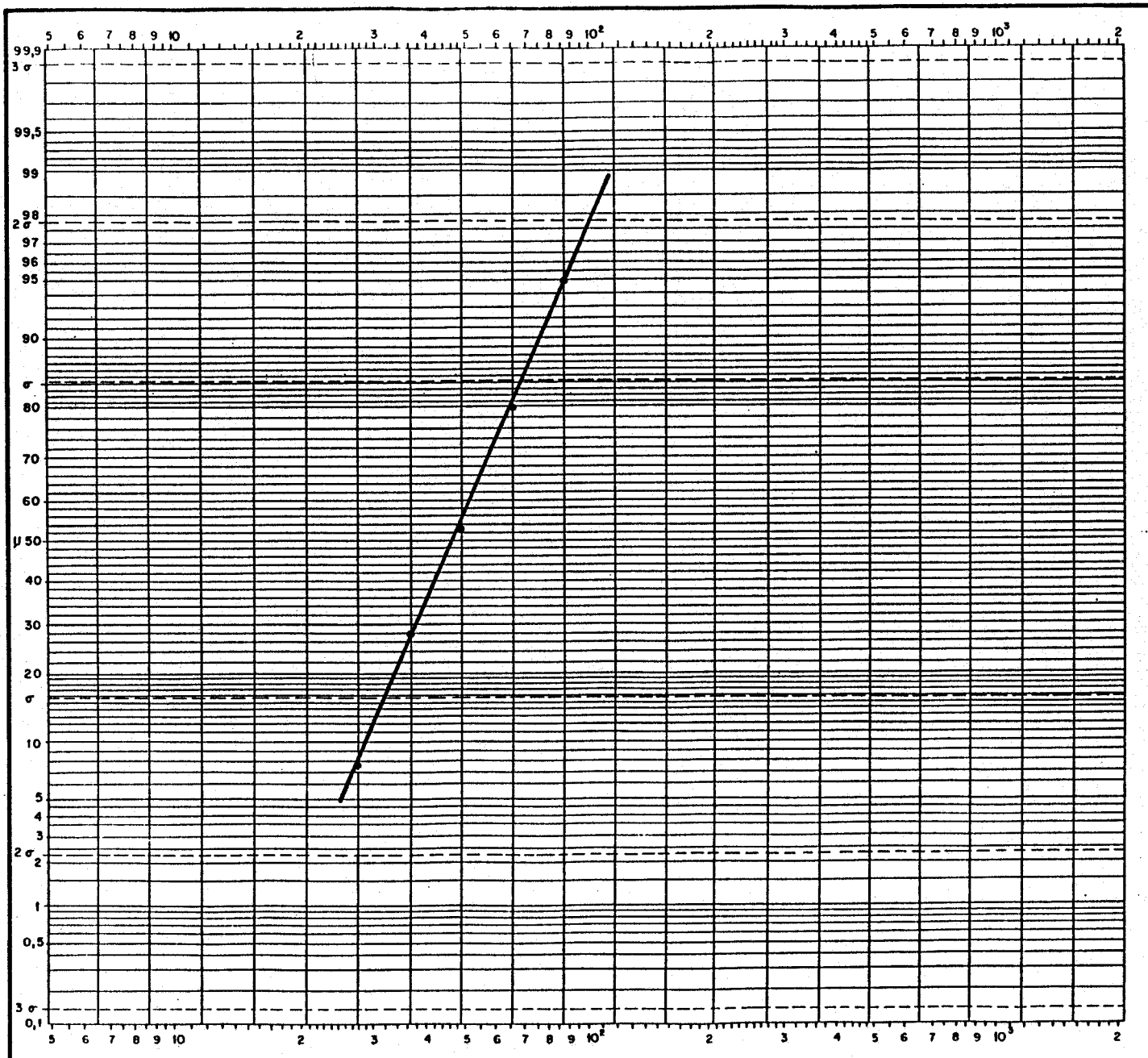
CUENCA: EBRO
 S. ACUIFERO: 57
 CAMPAÑA: 1981/II

e^{μ} = 33,8 mg/l NO_3^-
 $e^{\mu+\sigma}$ = 58 mg/l NO_3^-
 $e^{\mu+2\sigma}$ = 105 mg/l NO_3^-



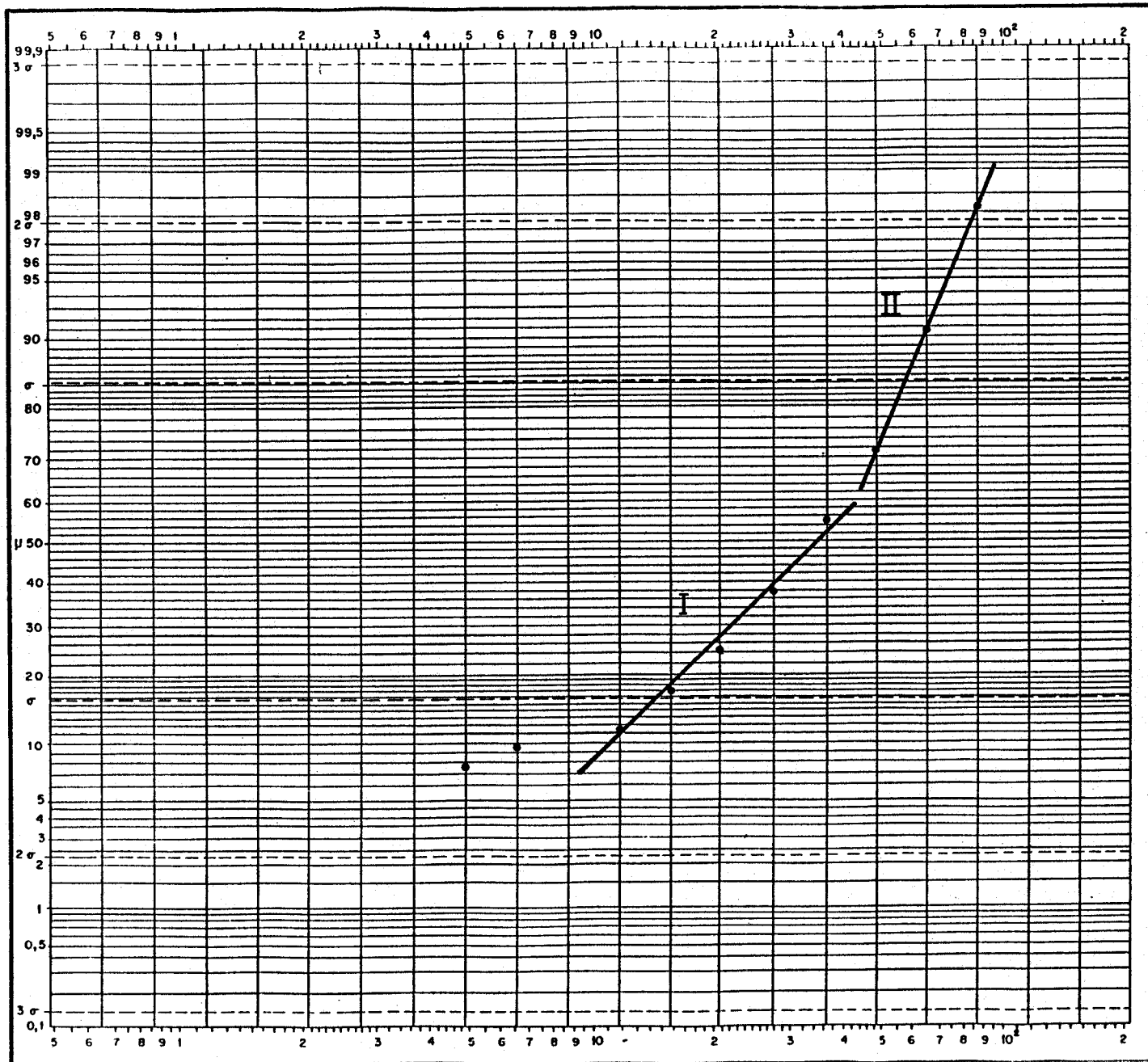
CUENCA: EBRO
 S. ACUIFERO: 57
 CAMPAÑA: 1982/I

e^{μ} = 36,6 mg/l NO_3^-
 $e^{\mu+\sigma}$ = 62 mg/l NO_3^-
 $e^{\mu+2\sigma}$ = 111 mg/l NO_3^-



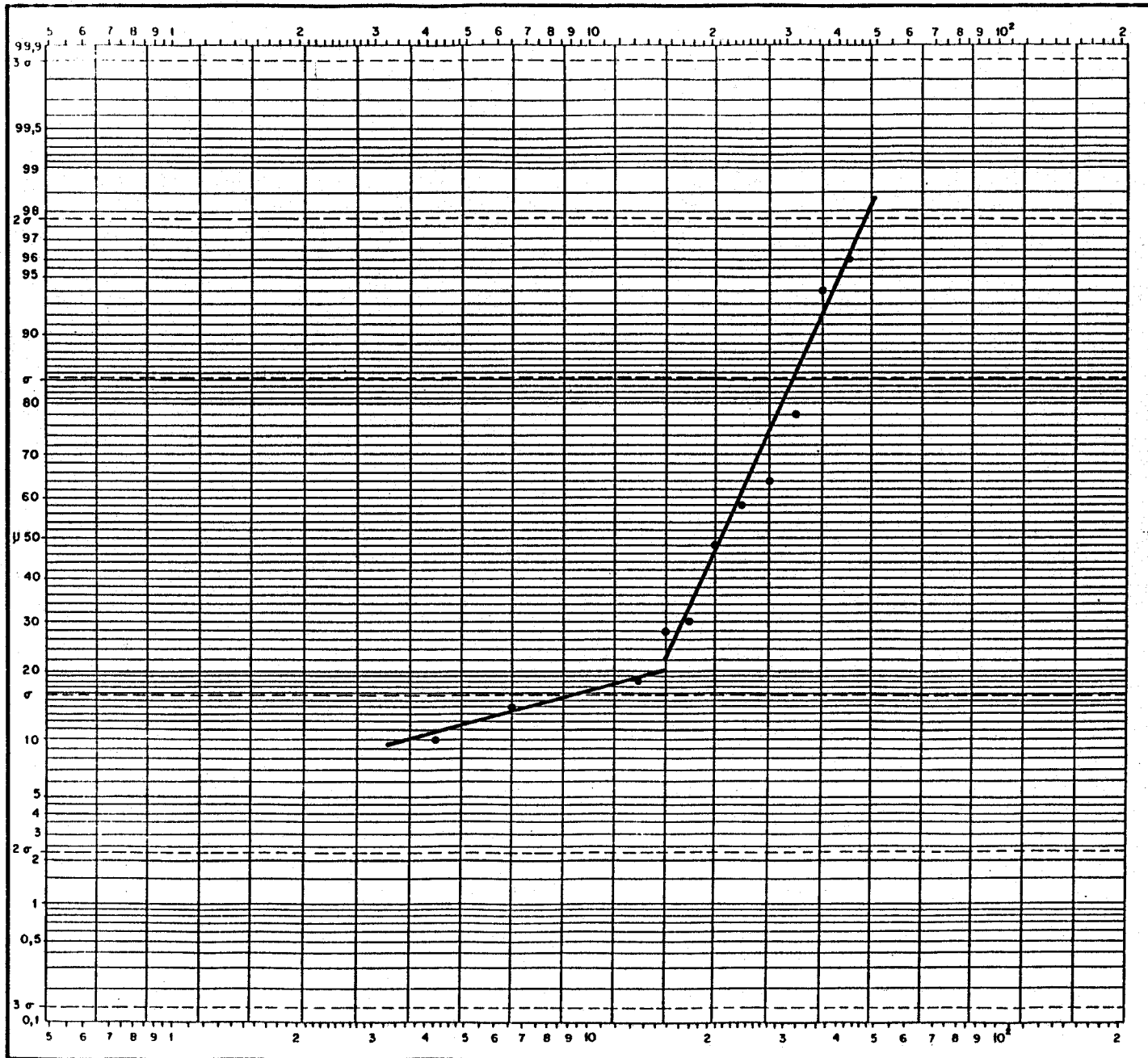
CUENCA: EBRO
 S. ACUIFERO: 57
 CAMPAÑA: 1982/II

e^{μ} = 46 mg/l NO_3^-
 $e^{\mu+\sigma}$ = 68 mg/l NO_3^-
 $e^{\mu+2\sigma}$ = 100 mg/l NO_3^-



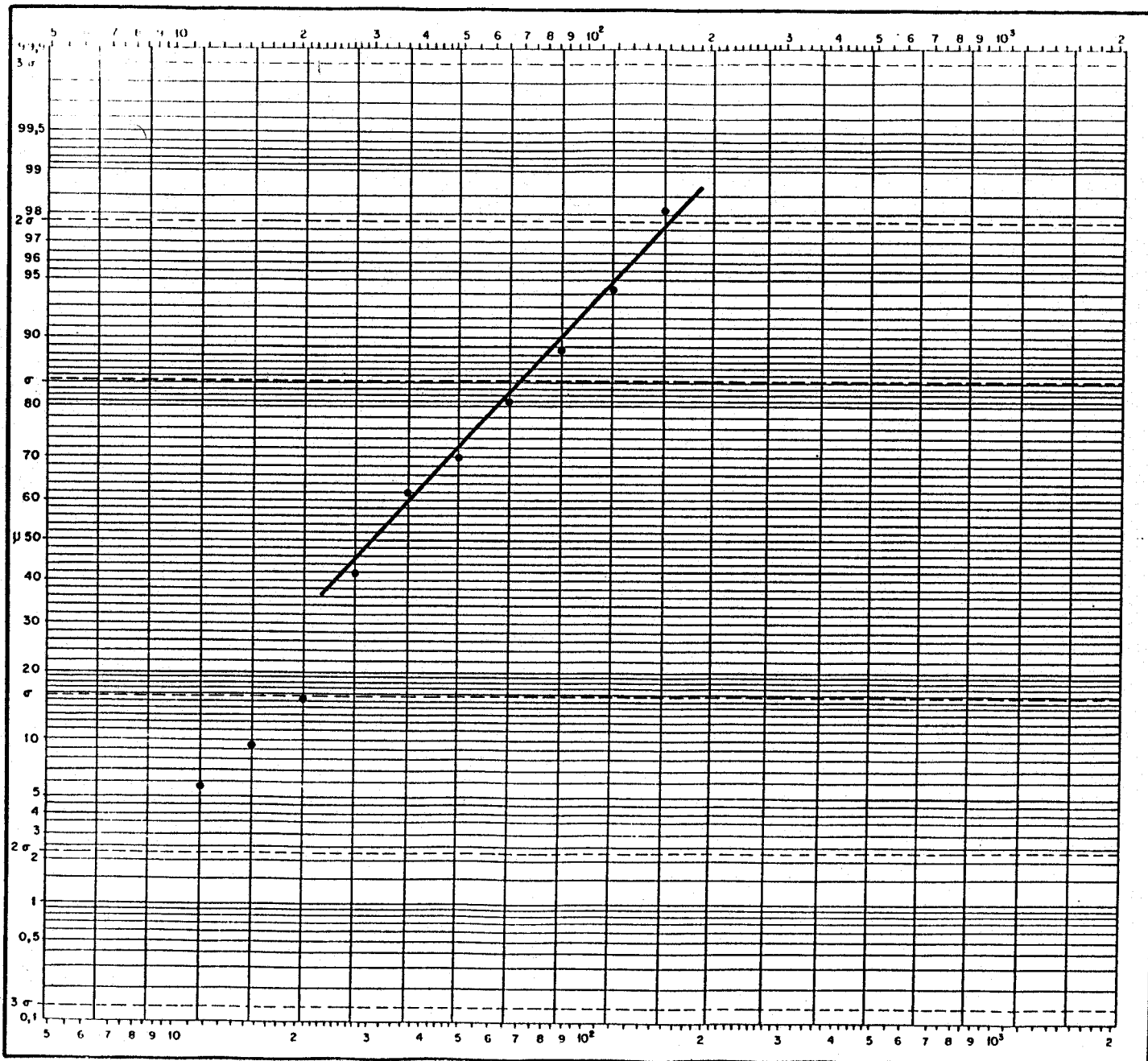
CUENCA: EBRO
 S. ACUIFERO: 57
 CAMPAÑA: 1983/I

I e^{μ} = 35 mg/l NO_3^-
 $e^{\mu+\sigma}$ = 58 mg/l NO_3^-
 II $e^{\mu+2\sigma}$ = 85 mg/l NO_3^-



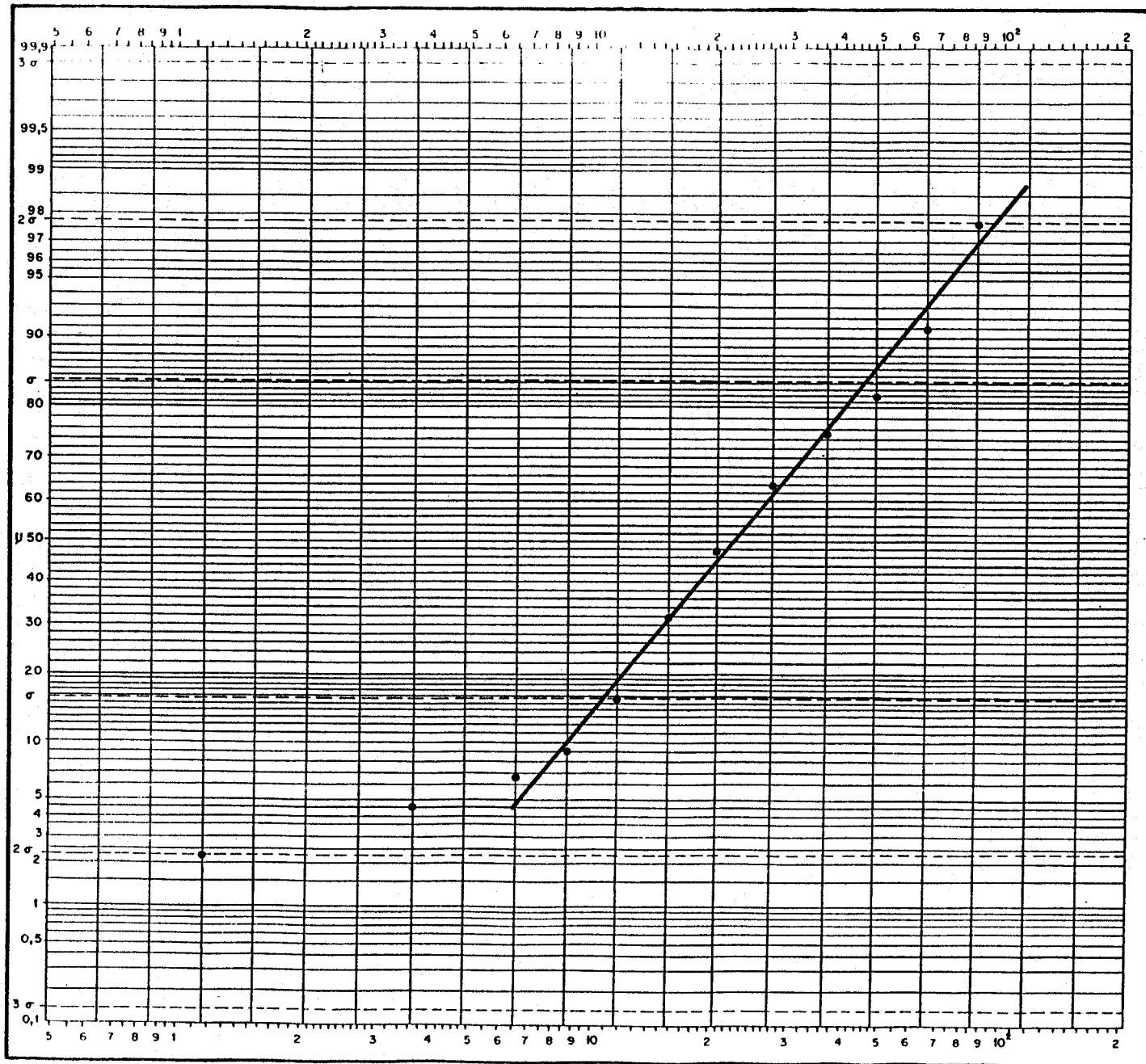
CUENCA: EBRO
 S. ACUIFERO: 57
 CAMPAÑA: 1983/II

e^{μ} = 21 mg/l NO₃⁻
 $e^{\mu+\sigma}$ = 31 mg/l NO₃⁻
 $e^{\mu+2\sigma}$ = 47,5 mg/l NO₃⁻



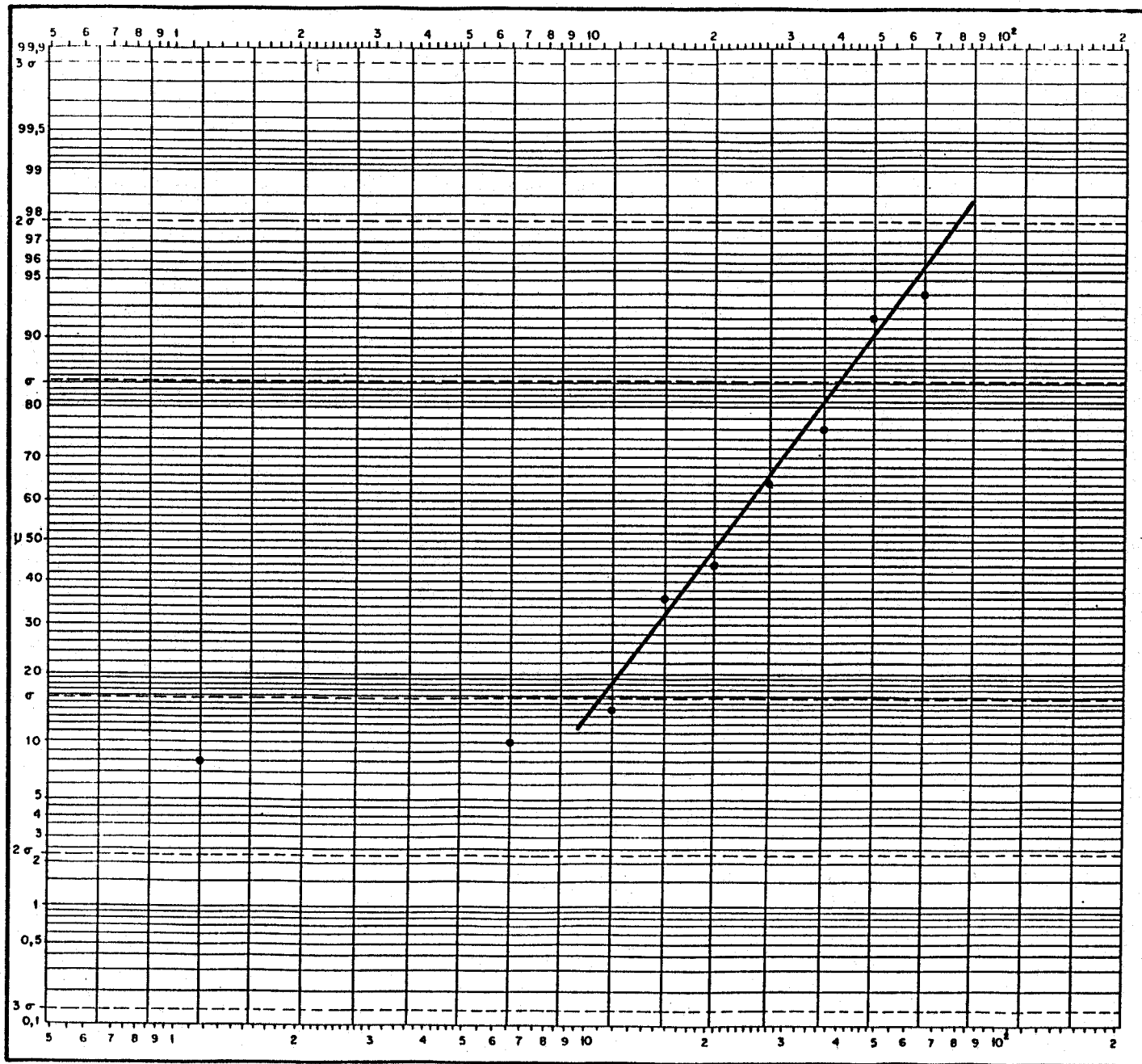
CUENCA: EBRO
 S. ACUIFERO: 57
 CAMPAÑA: 1984/I

e^{μ} = 30 mg/l NO_3^-
 $e^{\mu+\sigma}$ = 68 mg/l NO_3^-
 $e^{\mu+2\sigma}$ = 160 mg/l NO_3^-



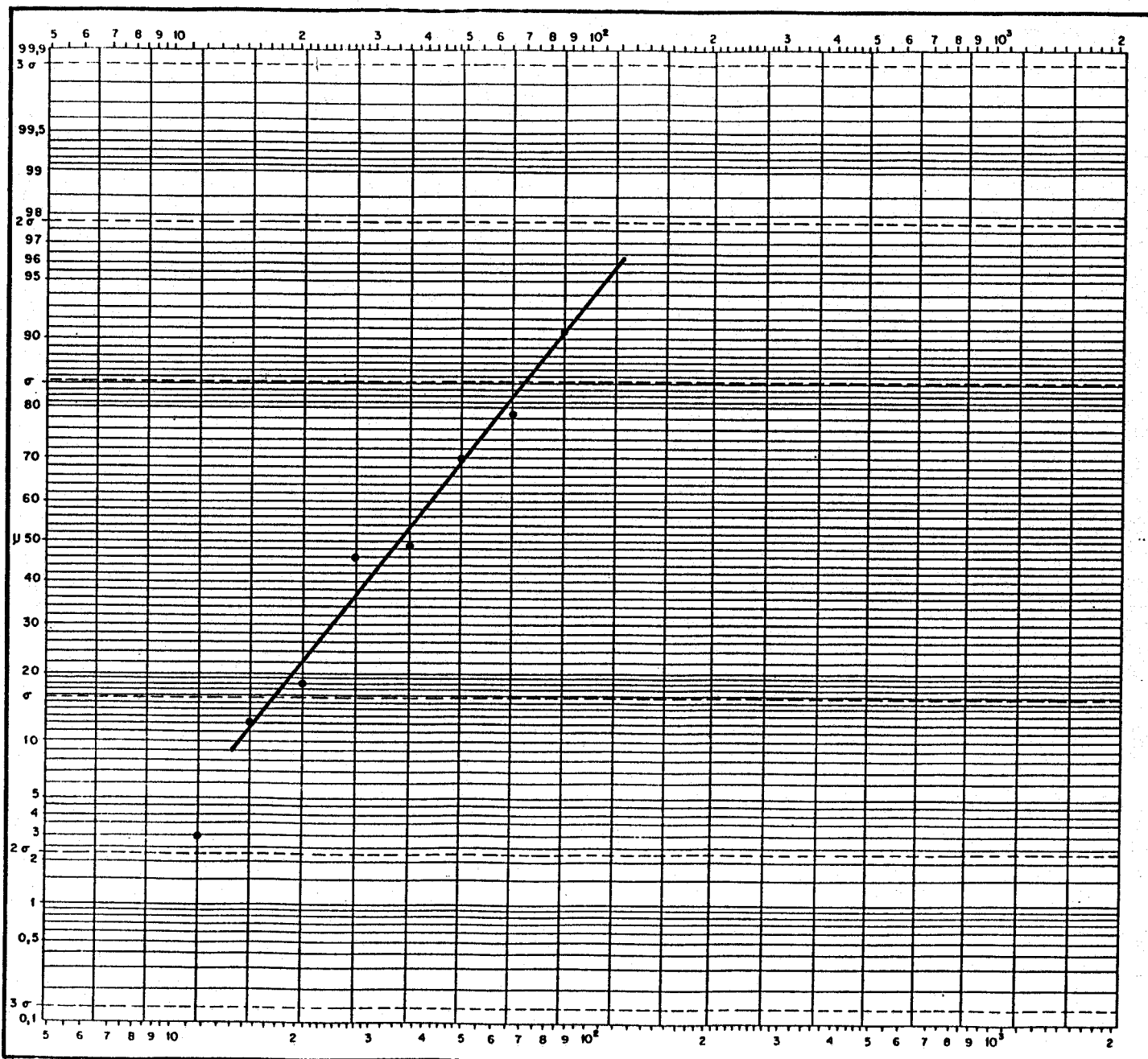
CUENCA: EBRO
 S. ACUIFERO: 57
 CAMPAÑA: 1984/II

$e^{\mu} = 22,5 \text{ mg/l NO}_3^-$
 $e^{\mu+\sigma} = 46 \text{ mg/l NO}_3^-$
 $e^{\mu+2\sigma} = 96 \text{ mg/l NO}_3^-$



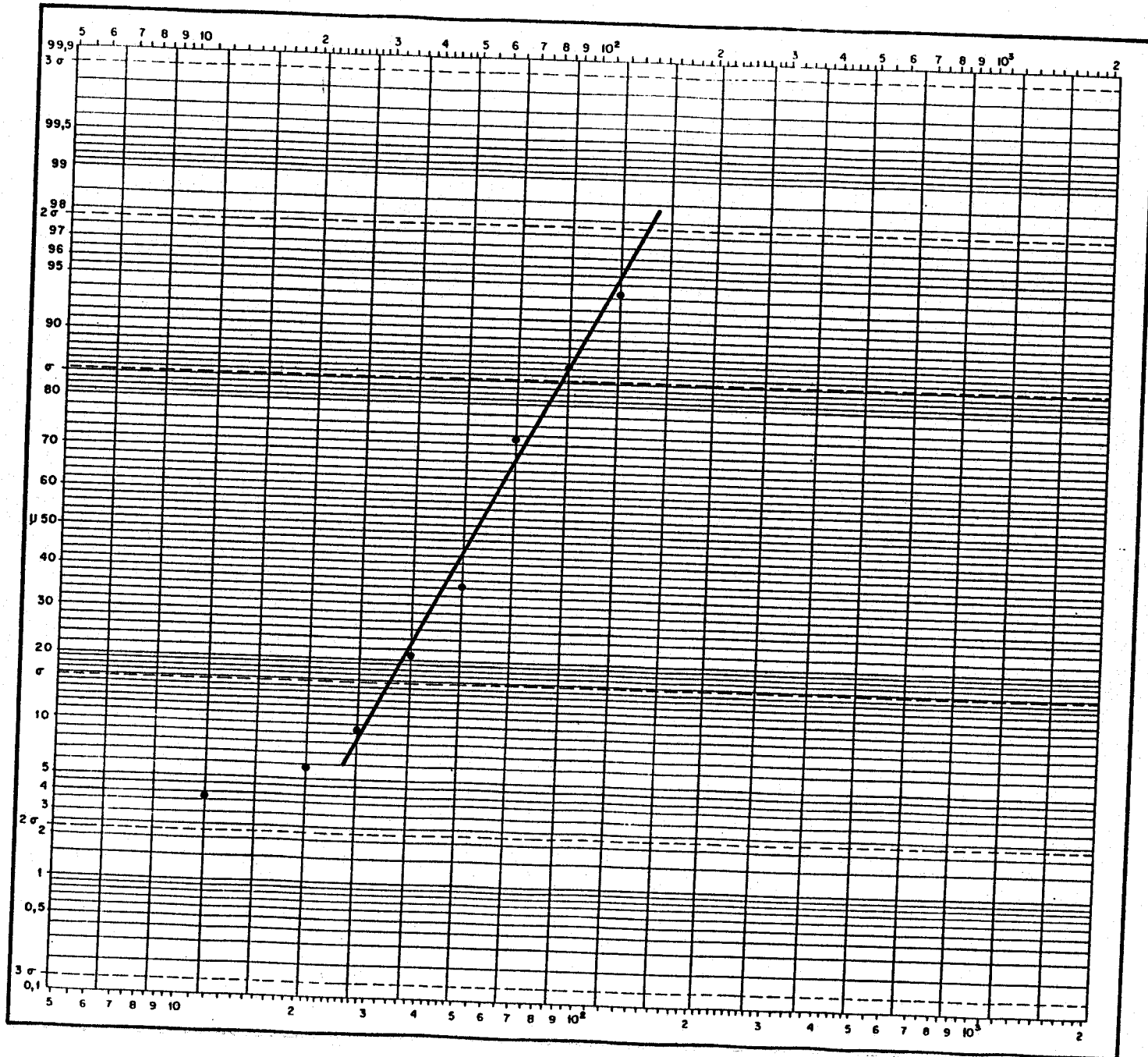
CUENCA: EBRO
 S. ACUIFERO: 57
 CAMPAÑA: 1985/I

e^{μ} = 21,5 mg/l NO₃⁻
 $e^{\mu+\sigma}$ = 40 mg/l NO₃⁻
 $e^{\mu+2\sigma}$ = 77 mg/l NO₃⁻



CUENCA; EBRO
 S. ACUIFERO: 57
 CAMPAÑA: 1985/II

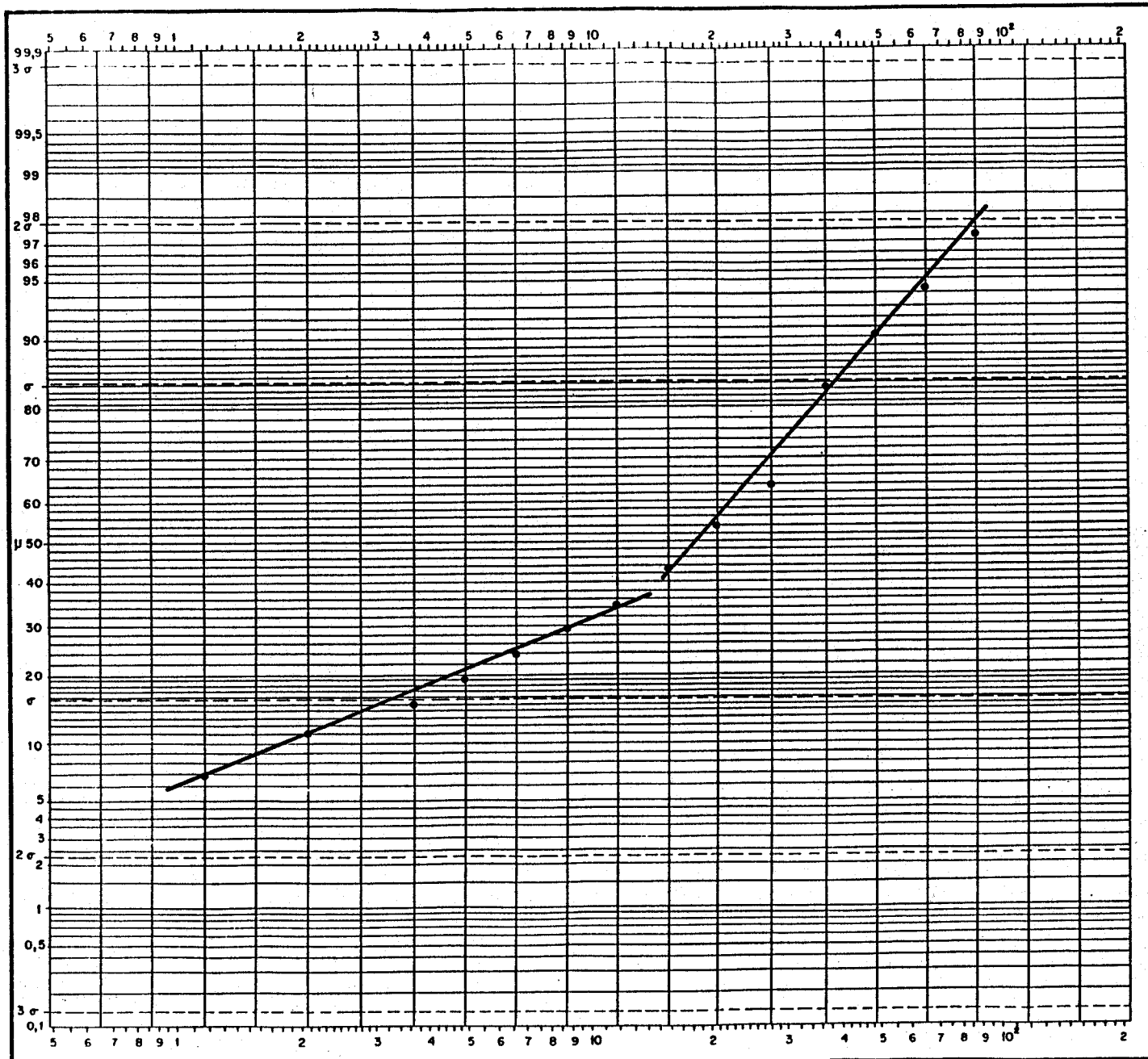
e^{μ} = 34,5 mg/l NO_3^-
 $e^{\mu+\sigma}$ = 70 mg/l NO_3^-
 $e^{\mu+2\sigma}$ = mg/l NO_3^-



CUENCA: EBRO
 S. ACUIFERO: 57
 CAMPAÑA: 1986/II

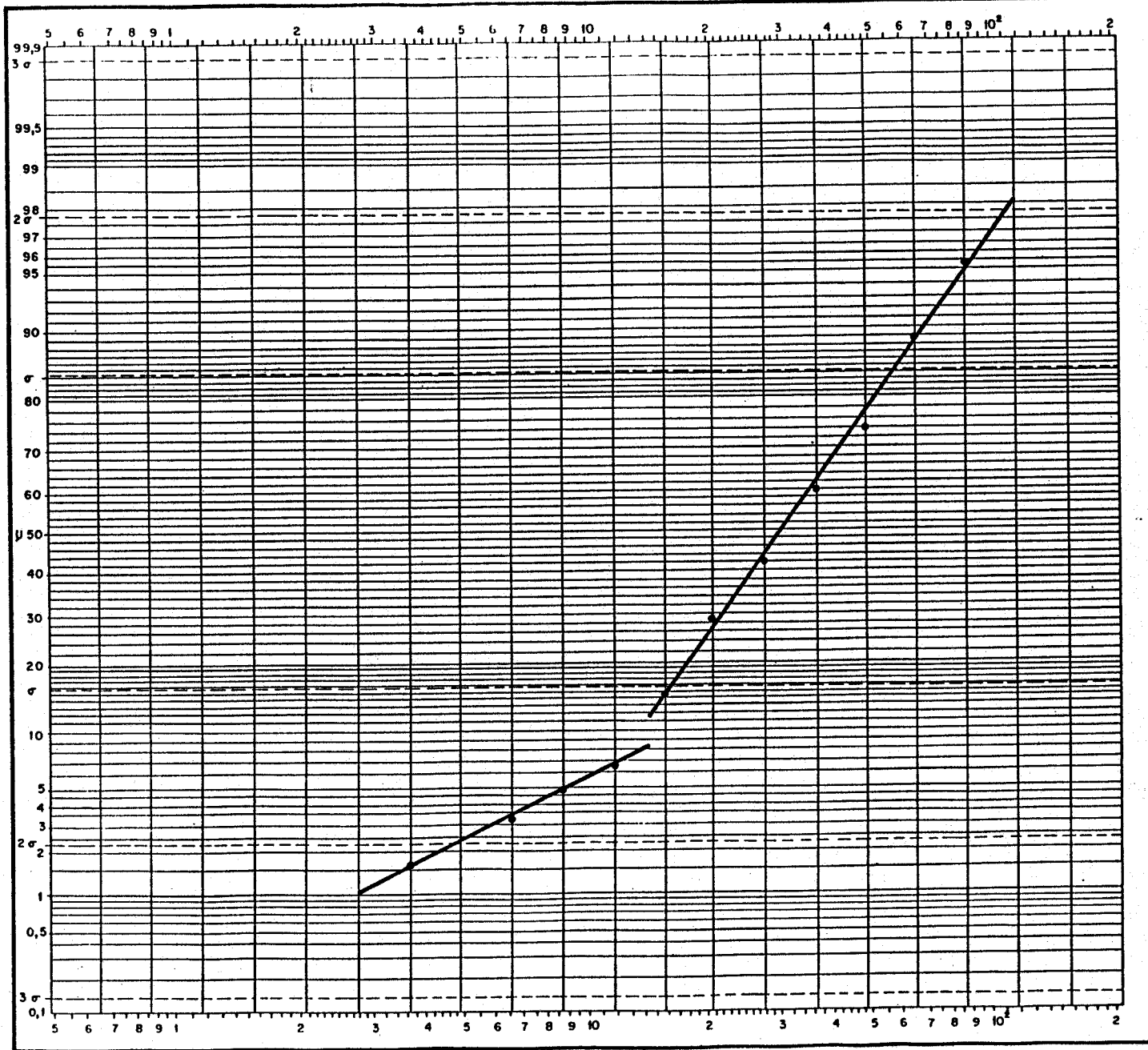
$e^\mu = 52 \text{ mg/l NO}_3^-$
 $e^{\mu+\sigma} = 83 \text{ mg/l NO}_3^-$
 $e^{\mu+2\sigma} = 139 \text{ mg/l NO}_3^-$

S.A. nº 58



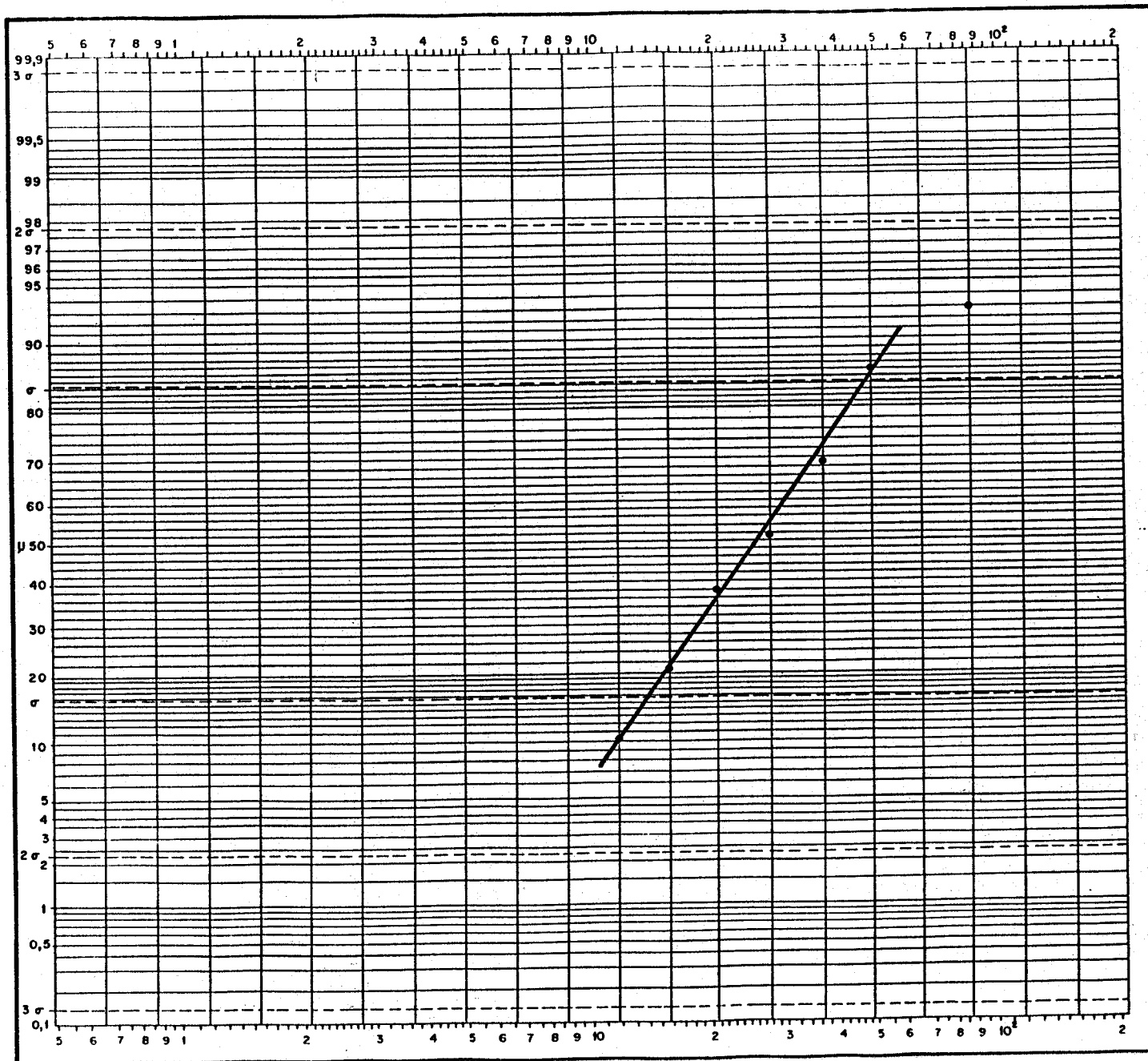
CUENCA: EBRO
 S. ACUIFERO: 58
 CAMPAÑA: 1981/I

e^{μ} = 18,1 mg/l NO_3^-
 $e^{\mu+\sigma}$ = 39 mg/l NO_3^-
 $e^{\mu+2\sigma}$ = 87 mg/l NO_3^-



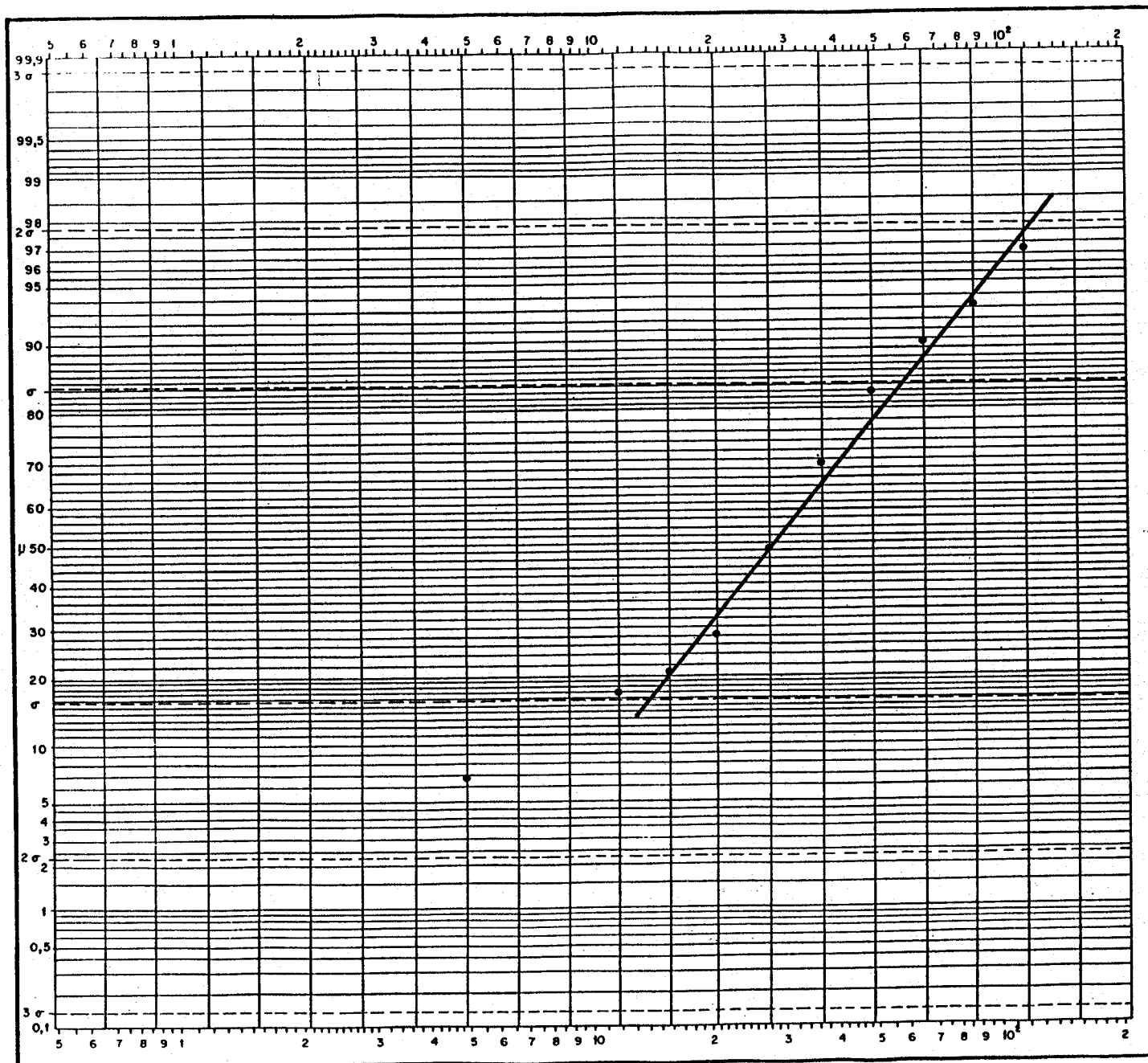
CUENCA; EBRO
 S. ACUIFERO: 58
 CAMPAÑA: 1981/II

e^{μ} = 30 mg/l NO_3^-
 $e^{\mu+\sigma}$ = 57 mg/l NO_3^-
 $e^{\mu+2\sigma}$ = 110 mg/l NO_3^-



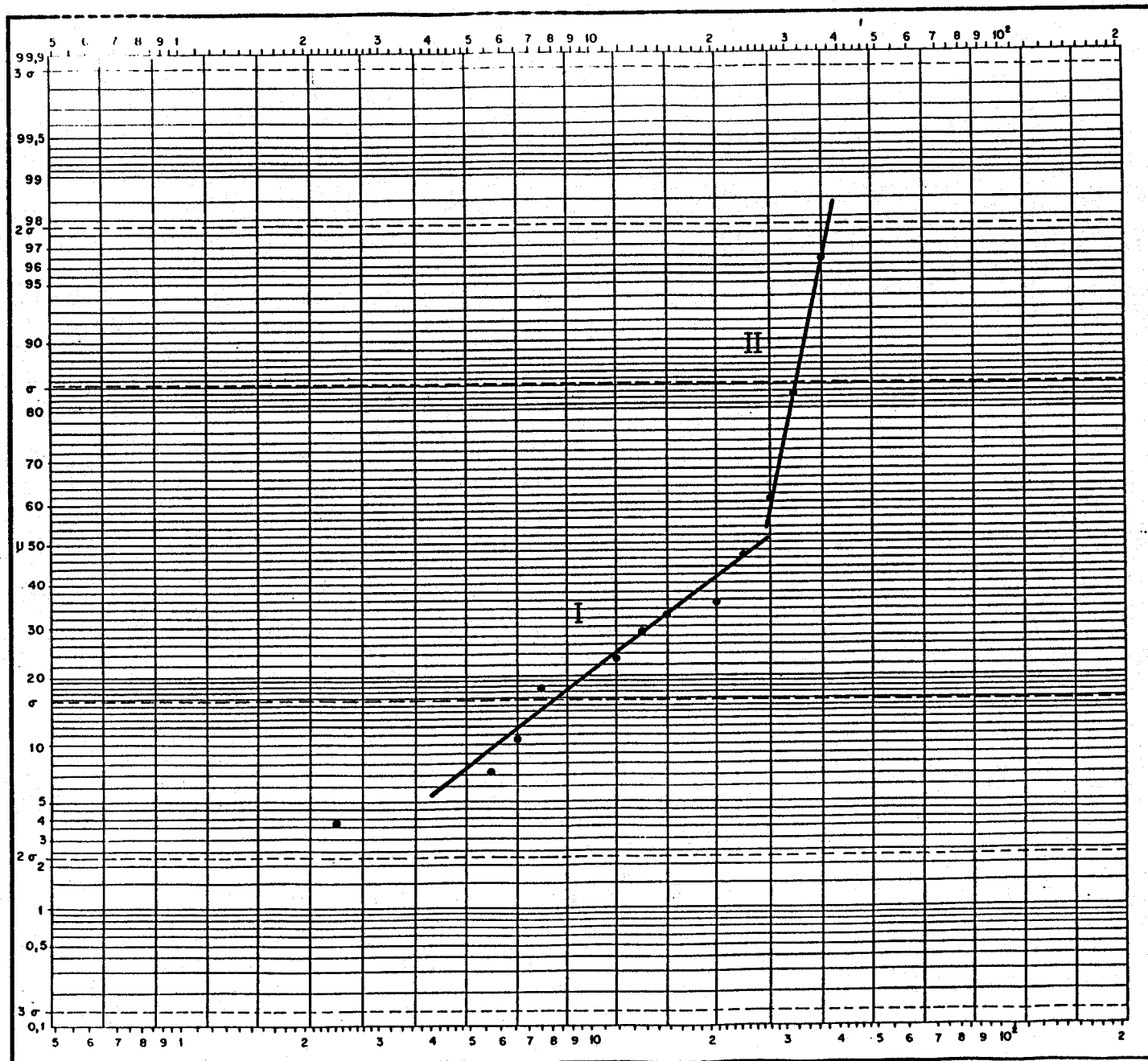
CUENCA: EBRO
 S. ACUIFERO: 58
 CAMPAÑA: 1982/I

$e^\mu = 26 \text{ mg/l NO}_3^-$
 $e^{\mu+\sigma} = 47 \text{ mg/l NO}_3^-$
 $e^{\mu+2\sigma} = \text{mg/l NO}_3^-$



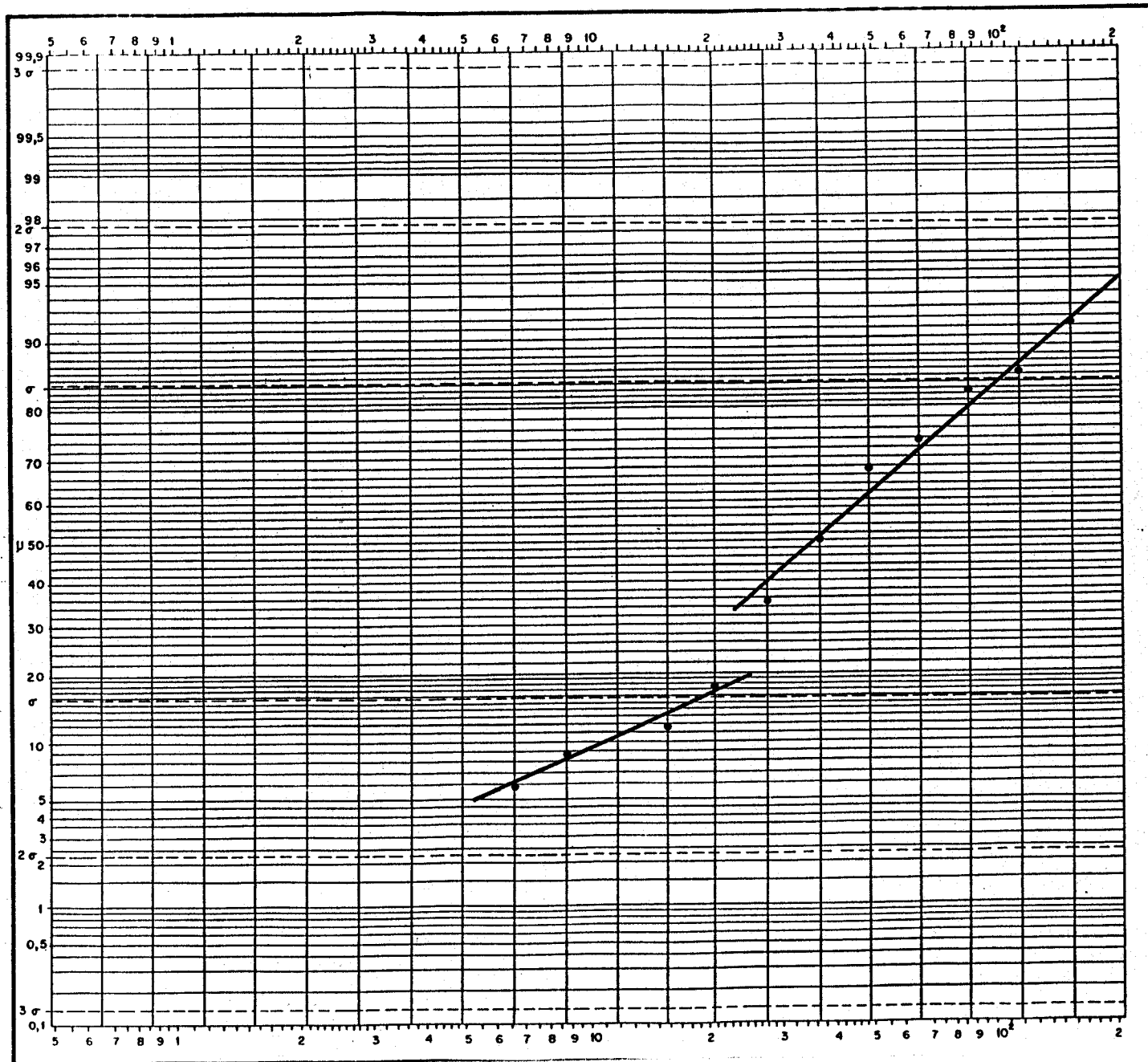
CUENCA: EBRO
 S. ACUIFERO: 58
 CAMPAÑA: 1983/I

$e^\mu = 29 \text{ mg/l NO}_3^-$
 $e^{\mu+\sigma} = 58 \text{ mg/l NO}_3^-$
 $e^{\mu+2\sigma} = 124 \text{ mg/l NO}_3^-$



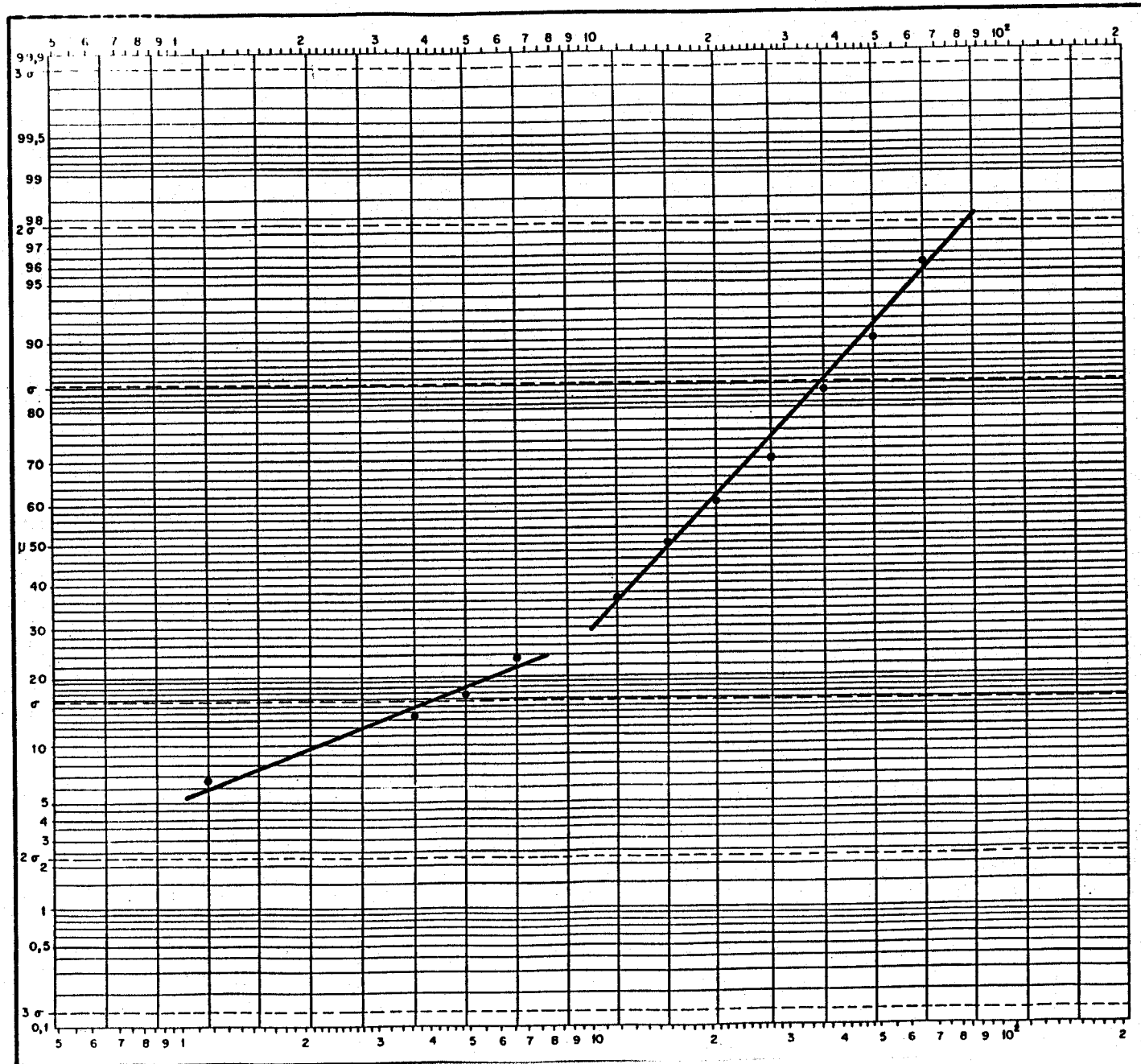
CUENCA: EBRO
 S. ACUIFERO: 58
 CAMPAÑA: 1983/II

I $e^{\mu} = 26,5 \text{ mg/l NO}_3^-$
 $e^{\mu+\sigma} = 31 \text{ mg/l NO}_3^-$
 II $e^{\mu+2\sigma} = 39 \text{ mg/l NO}_3^-$



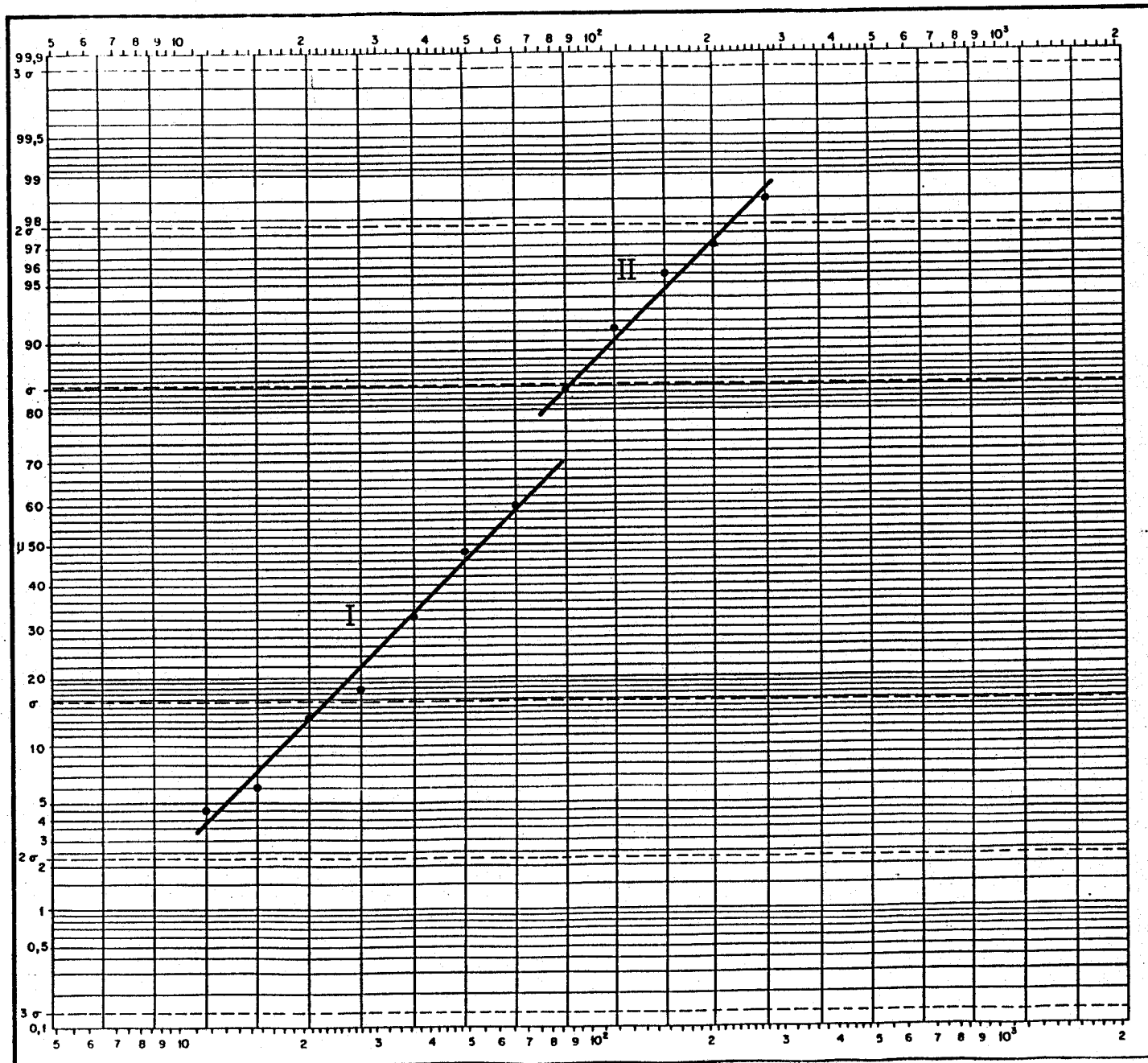
CUENCA: EBRO
S. ACUIFERO: 58
CAMPAÑA: 1984/I

$e^{\mu} = 36 \text{ mg/l NO}_3^-$
 $e^{\mu+\sigma} = 103 \text{ mg/l NO}_3^-$
 $e^{\mu+2\sigma} = \text{mg/l NO}_3^-$



CUENCA : EBRO
 S. ACUIFERO: 58
 CAMPAÑA: 1984/II

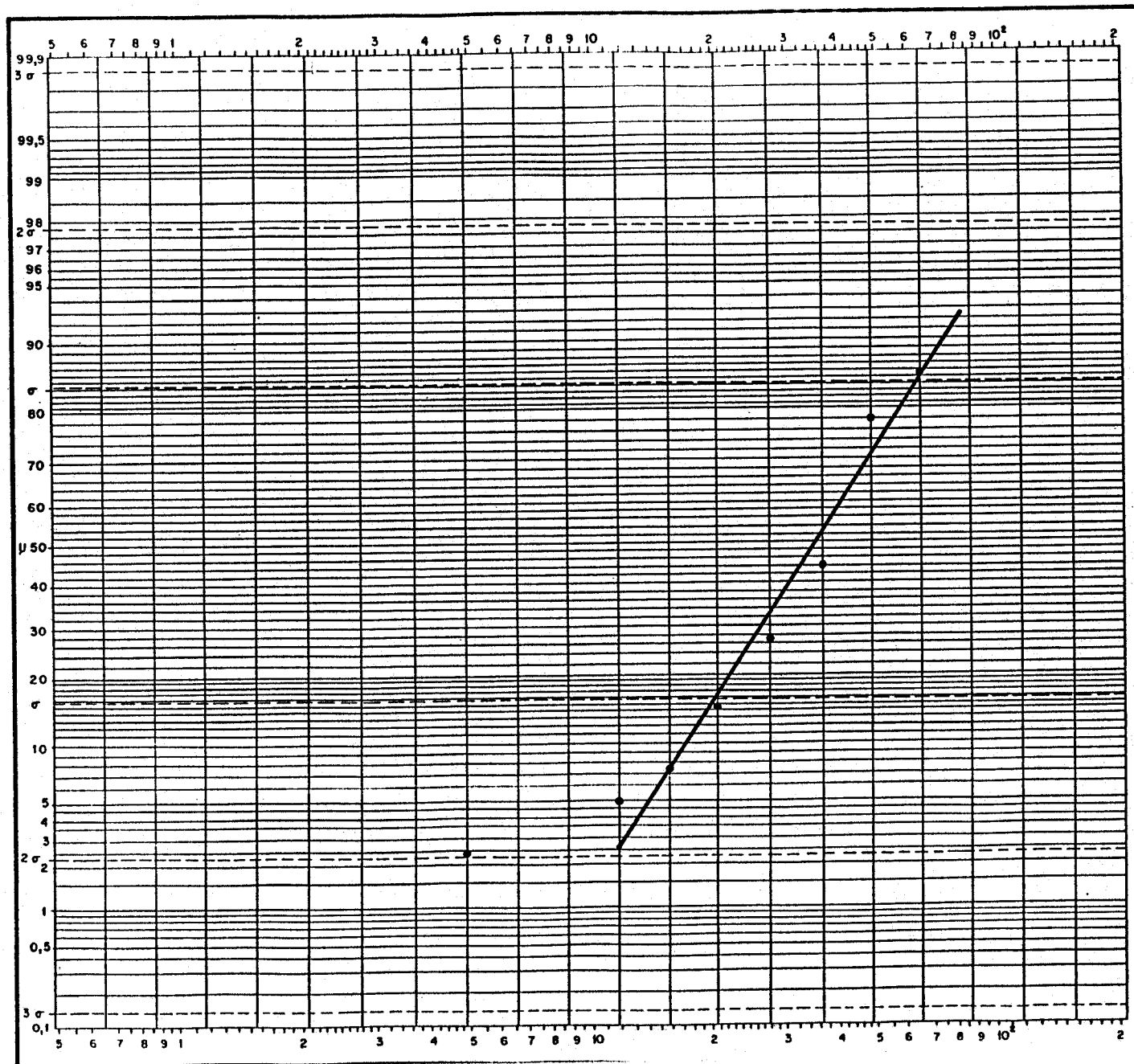
e^{μ} = 16 mg/l NO₃⁻
 $e^{\mu+\sigma}$ = 36 mg/l NO₃⁻
 $e^{\mu+2\sigma}$ = 85 mg/l NO₃⁻



CUENCA: EBRO
 S. ACUIFERO: 58
 CAMPAÑA: 1986/II

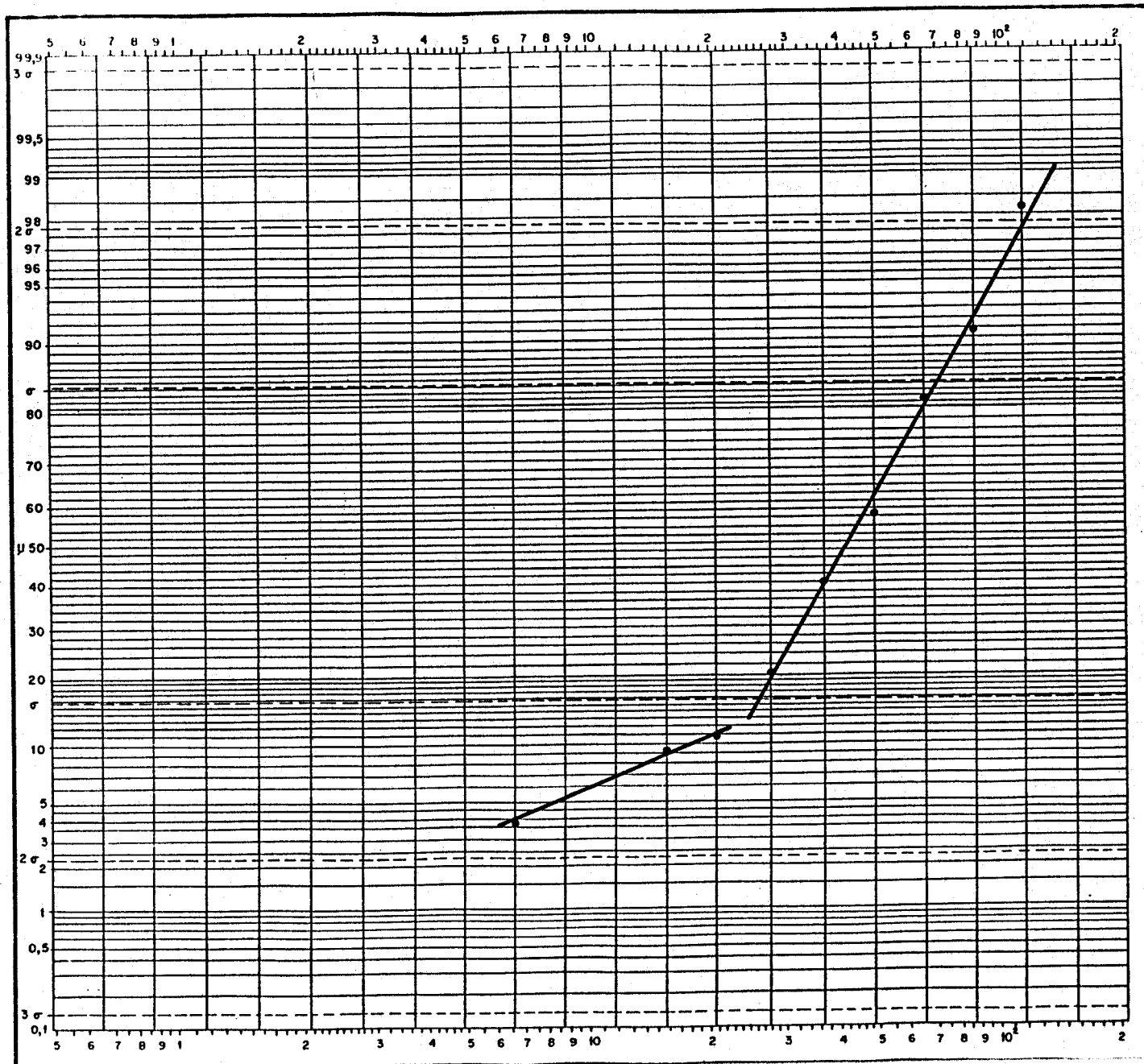
I e^{μ} = 54 mg/l NO₃⁻
 $e^{\mu+\sigma}$ = 88 mg/l NO₃⁻
 $e^{\mu+2\sigma}$ = 228 mg/l NO₃⁻

S.A. nº 62



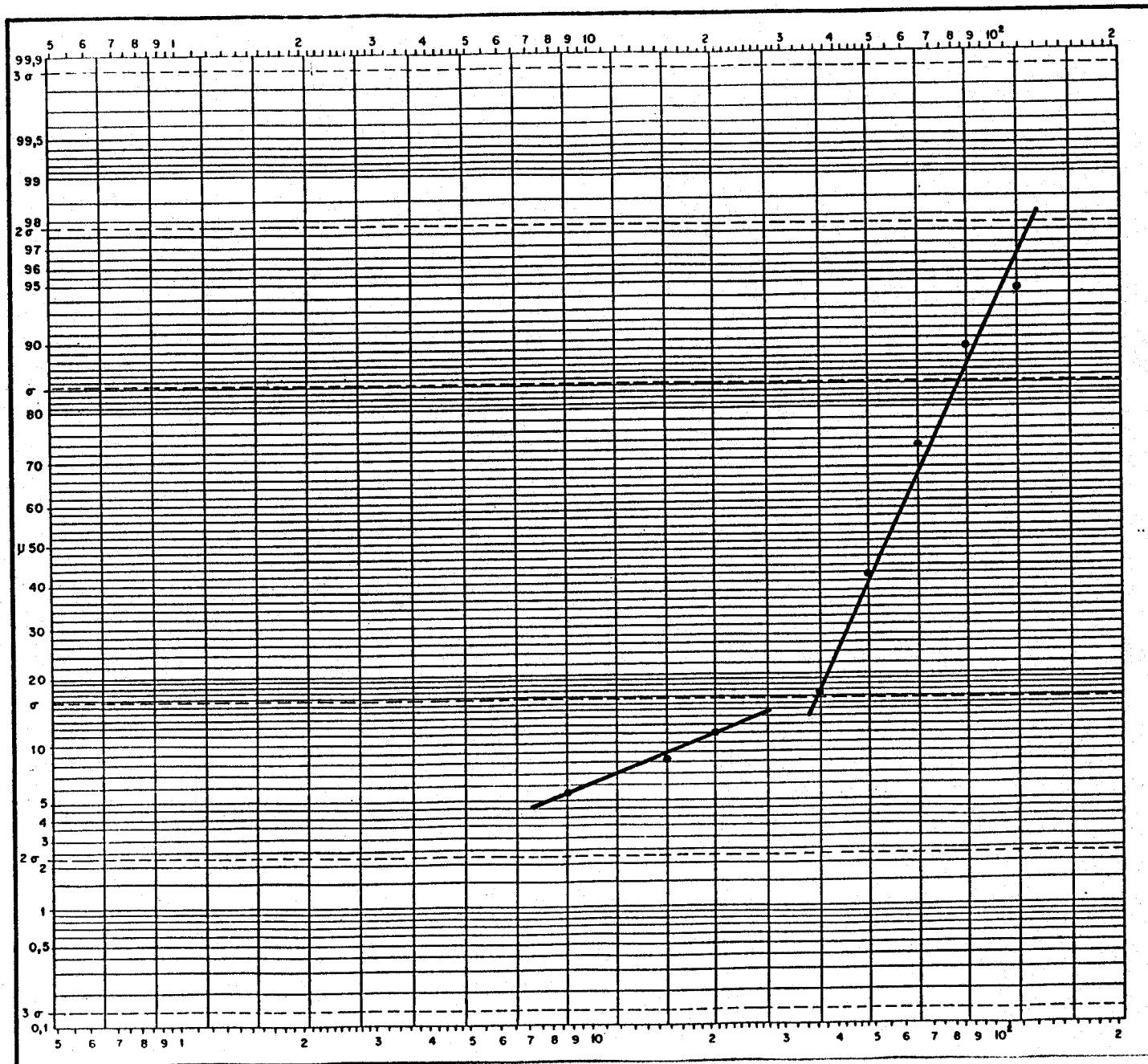
CUENCA: EBRO
 S. ACUIFERO: 62
 CAMPAÑA: 1980/I

e^{μ} = 35 mg/l NO₃⁻
 $e^{\mu+\sigma}$ = 64 mg/l NO₃⁻
 $e^{\mu+2\sigma}$ = mg/l NO₃⁻



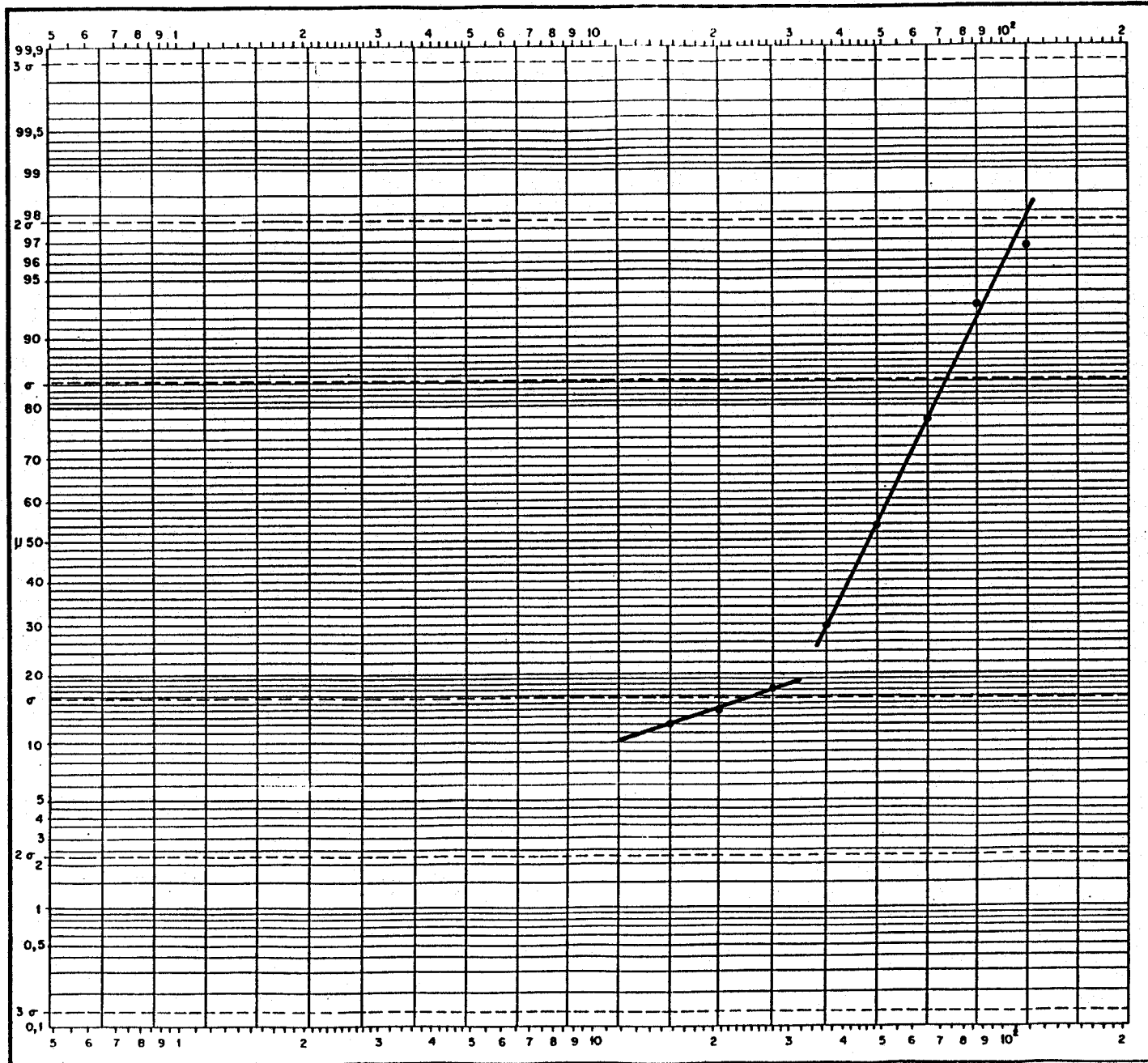
CUENCA: EBRO
 S. ACUIFERO: 62
 CAMPAÑA: 1981/I

$e^{\mu} = 42 \text{ mg/l NO}_3^-$
 $e^{\mu+\sigma} = 70 \text{ mg/l NO}_3^-$
 $e^{\mu+2\sigma} = 120 \text{ mg/l NO}_3^-$



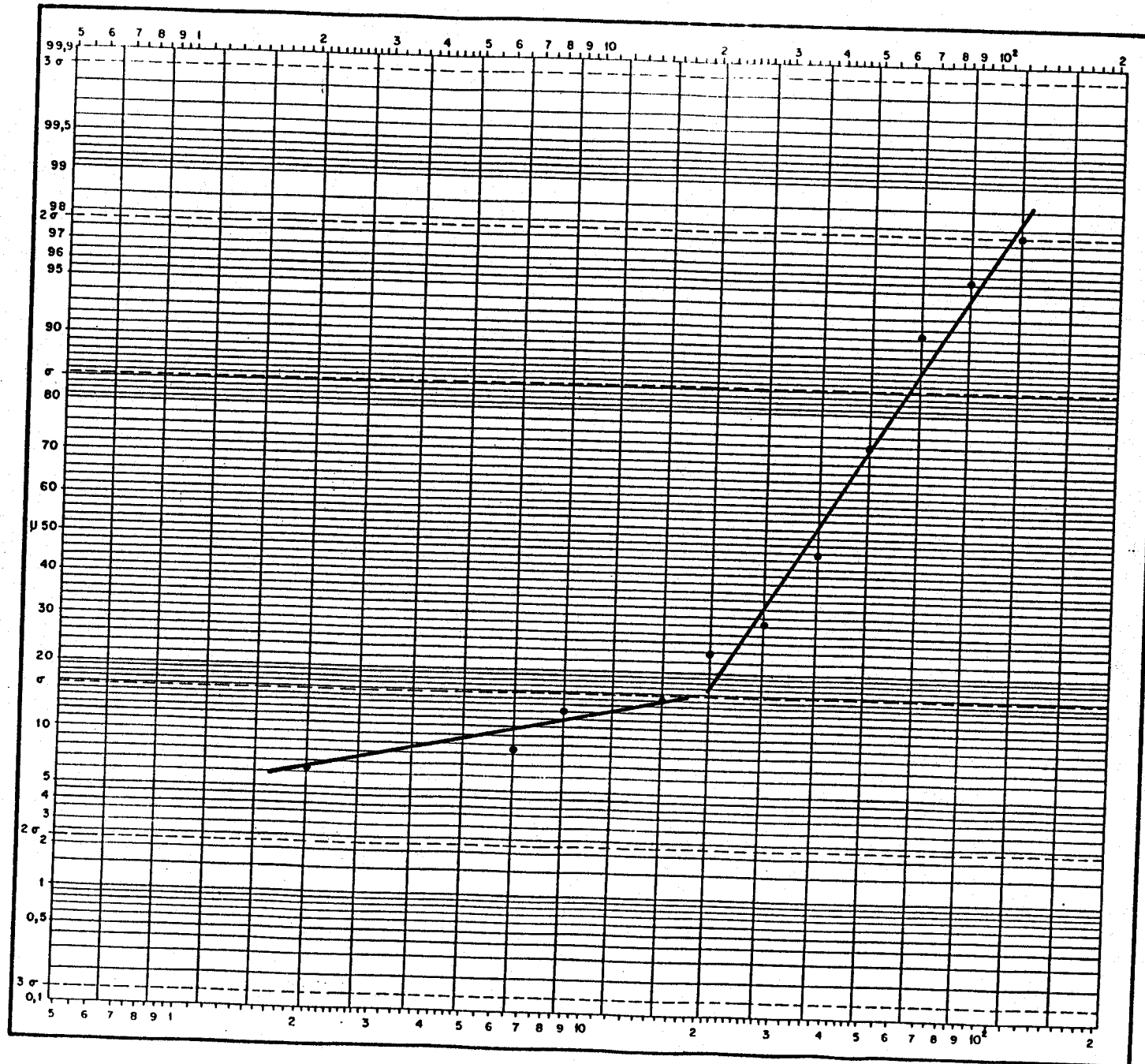
CUENCA: EBRO
 S. ACUIFERO: 62
 CAMPAÑA: 1981/II

e^{μ} = 55 mg/l NO_3^-
 $e^{\mu+\sigma}$ = 82 mg/l NO_3^-
 $e^{\mu+2\sigma}$ = 128 mg/l NO_3^-



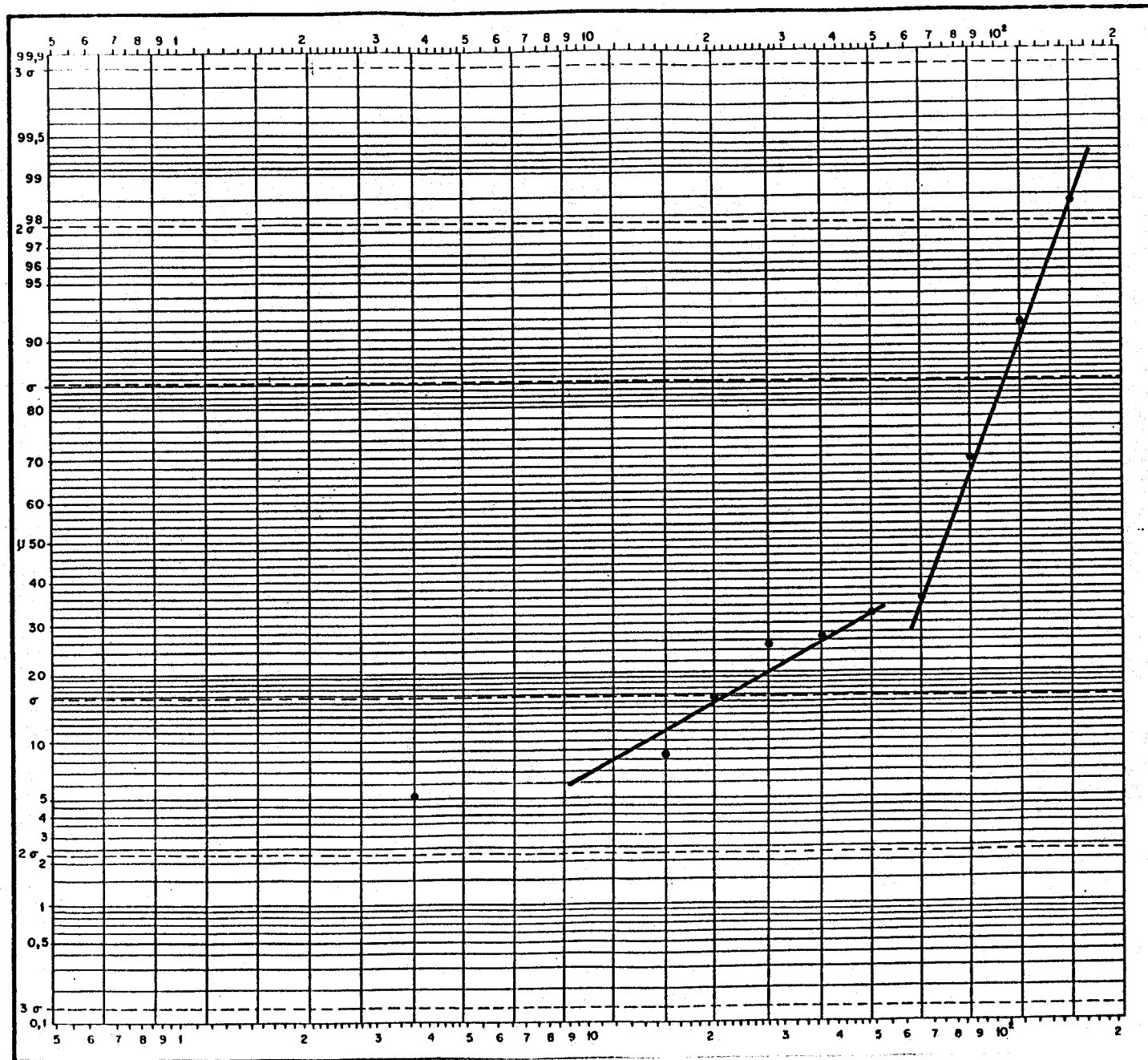
CUENCA: EBRO
 S. ACUIFERO: 62
 CAMPAÑA: 1982/I

$e^\mu = 46 \text{ mg/l NO}_3^-$
 $e^{\mu+\sigma} = 73 \text{ mg/l NO}_3^-$
 $e^{\mu+2\sigma} = 115 \text{ mg/l NO}_3^-$



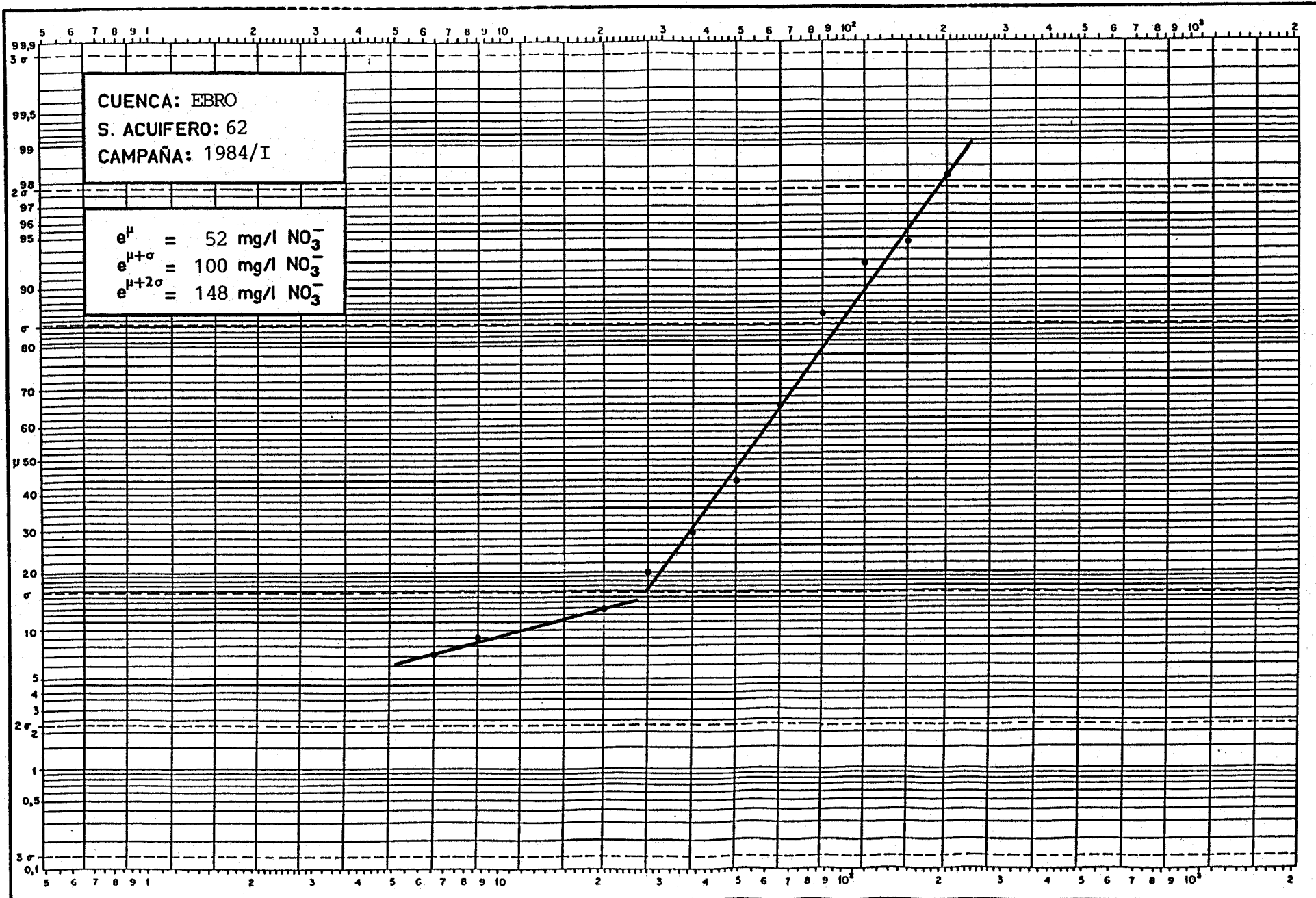
CUENCA: EBRO
 S. ACUIFERO: 62
 CAMPAÑA: 1982/II

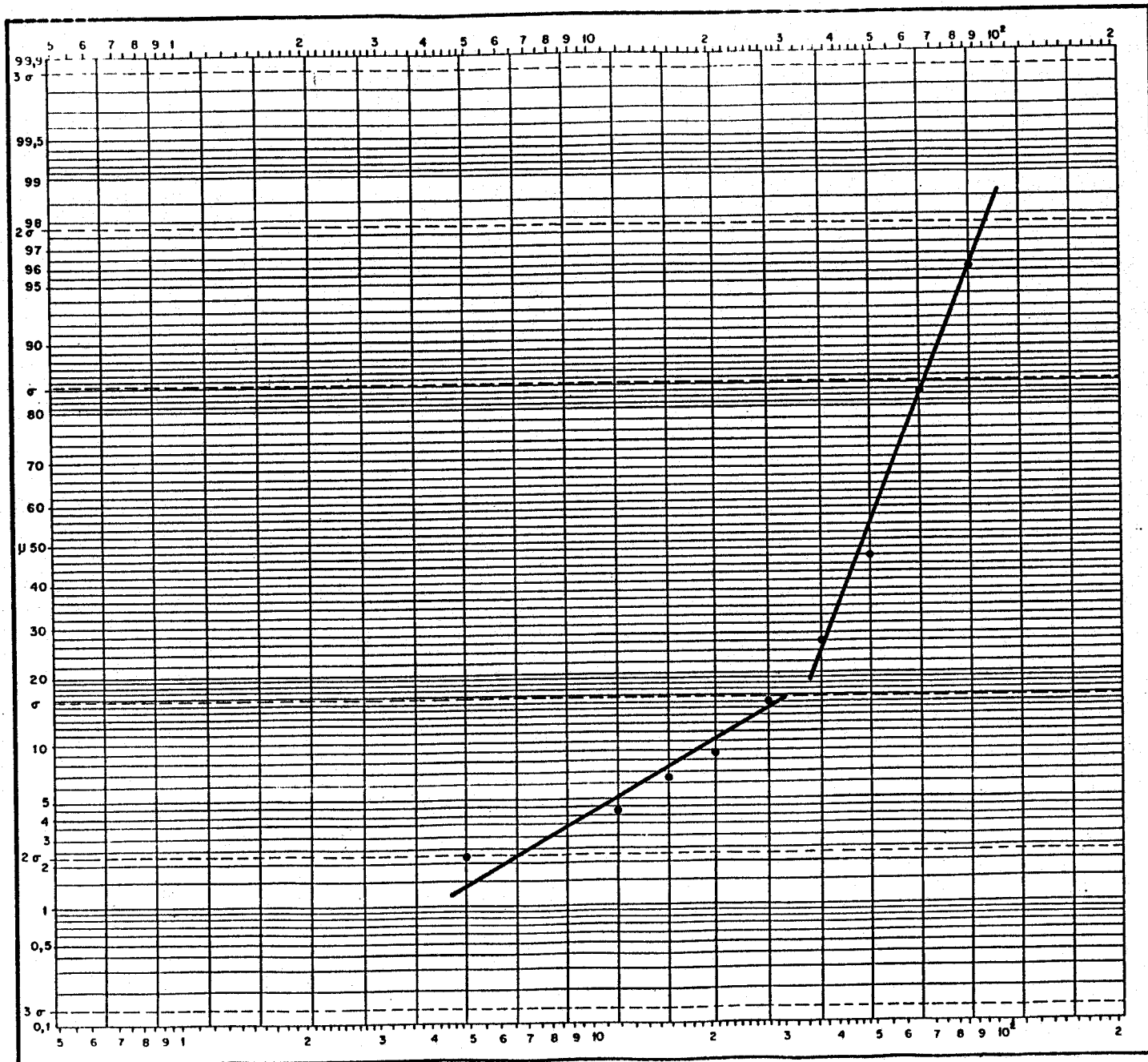
e^{μ} = 34,5 mg/l NO_3^-
 $e^{\mu+\sigma}$ = 62 mg/l NO_3^-
 $e^{\mu+2\sigma}$ = 112 mg/l NO_3^-



CUENCA: EBRO
 S. ACUIFERO: 62
 CAMPAÑA: 1983/I

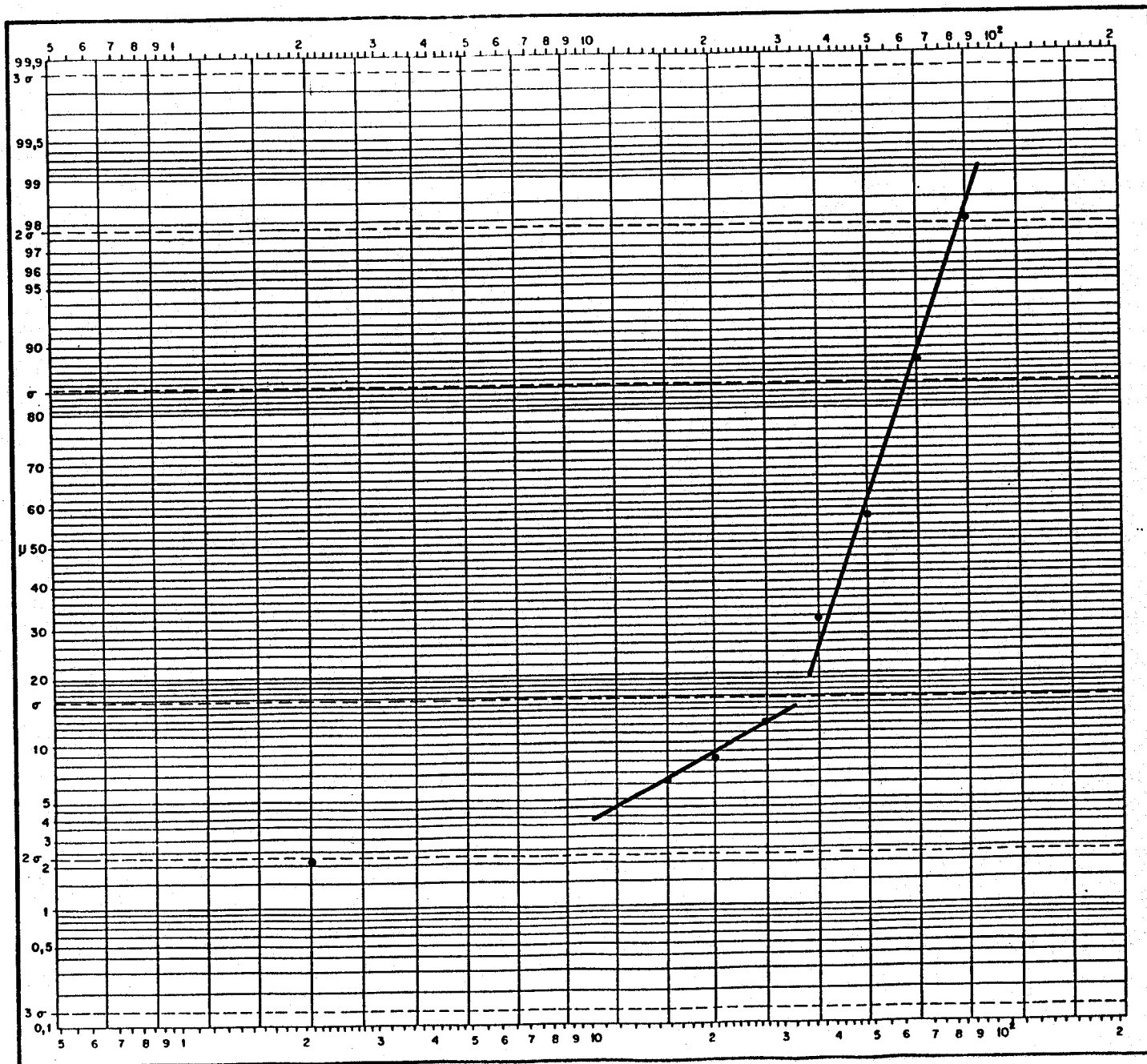
e^{μ} = 76 mg/l NO₃⁻
 $e^{\mu+\sigma}$ = 105 mg/l NO₃⁻
 $e^{\mu+2\sigma}$ = 152 mg/l NO₃⁻





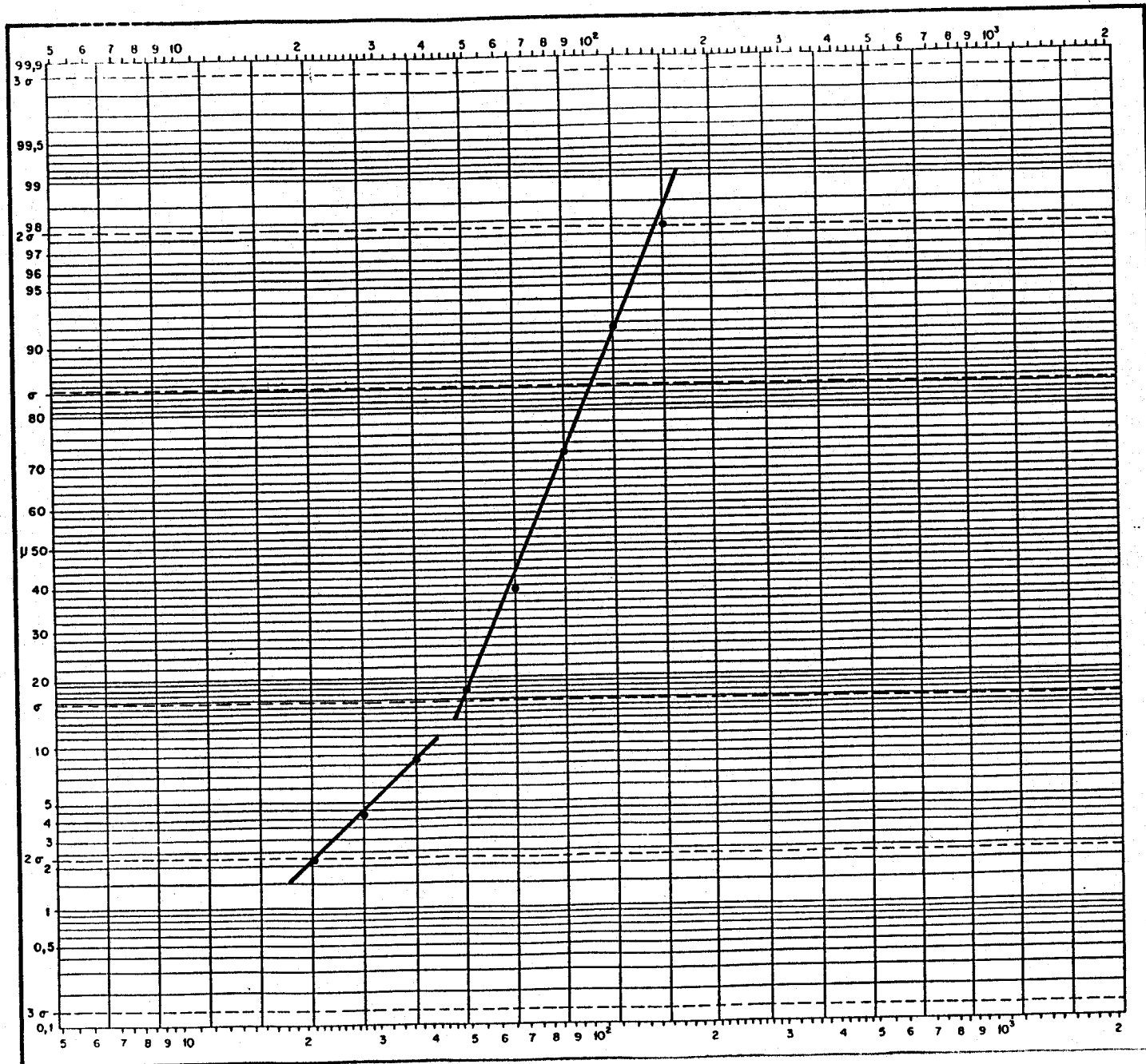
CUENCA: EBRO
 S. ACUIFERO: 62
 CAMPAÑA: 1984/II

e^{μ} = 47 mg/l NO₃⁻
 $e^{\mu+\sigma}$ = 68 mg/l NO₃⁻
 $e^{\mu+2\sigma}$ = 97 mg/l NO₃⁻



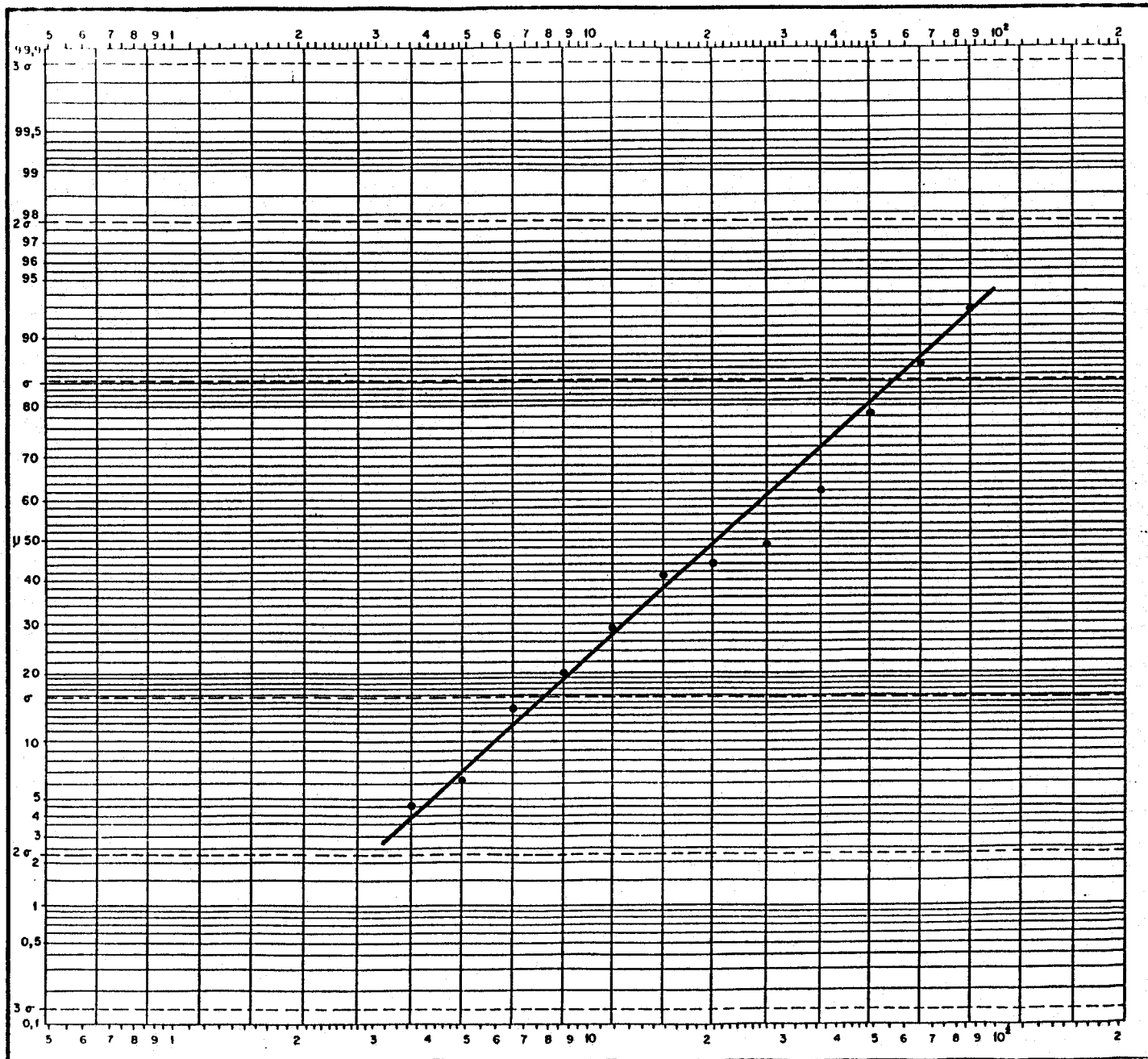
CUENCA: EBRO
 S. ACUIFERO: 62
 CAMPAÑA: 1985/I

e^{μ} = 45 mg/l NO_3^-
 $e^{\mu+\sigma}$ = 62 mg/l NO_3^-
 $e^{\mu+2\sigma}$ = 84 mg/l NO_3^-



CUENCA: EBRO
 S. ACUIFERO: 62
 CAMPAÑA: 1985/II

e^{μ} = 70 mg/l NO₃⁻
 $e^{\mu+\sigma}$ = 102 mg/l NO₃⁻
 $e^{\mu+2\sigma}$ = 152 mg/l NO₃⁻



CUENCA: EBRO
 S. ACUIFERO: 62
 CAMPAÑA: 1986/I

e^{μ} = 23 mg/l NO_3^-
 $e^{\mu+\sigma}$ = 55 mg/l NO_3^-
 $e^{\mu+2\sigma}$ = mg/l NO_3^-

ANEXO 4

DISTRIBUCIÓN PORCENTUAL EN INTERVALOS
DEL CONTENIDO DE NO_3^-

**DISTRIBUCION PORCENTUAL EN INTERVALOS
DEL CONTENIDO DE NITRATOS**

CUENCA : EBRO

S.ACUIFERO : 00 (ACUIFERO AISLADO)

INTERVALO	76/1	76/2	77/1	77/2	78/1	78/2	79/1	79/2	80/1	80/2	81/1	81/2	82/1	82/2	83/1	83/2	84/1	84/2	85/1	85/2	86/1	86/2	87/1	87/2
<25 ppm	-	-	-	-	-	-	100	-	-	-	100	100	100	-	100	100	100	100	100	-	-	-	-	-
25-50 ppm	-	-	-	-	-	-	-	-	-	-	-	-	-	-	-	-	-	-	-	-	-	-	-	-
50-100 ppm	-	-	-	-	-	-	-	-	-	-	-	-	-	-	-	-	-	-	-	-	-	-	-	-
>100 ppm	-	-	-	-	-	-	-	-	-	-	-	-	-	-	-	-	-	-	-	-	-	-	-	-
N°Muestras	-	-	-	-	-	-	1	-	-	-	2	2	1	-	1	1	1	1	1	-	-	-	-	-
Valor MAX.	-	-	-	-	-	-	6	-	-	-	11	17	13	-	4	3	6	23	0	-	-	-	-	-
Valor MIN.	-	-	-	-	-	-	6	-	-	-	3	15	13	-	4	3	6	23	0	-	-	-	-	-

S.ACUIFERO : 18 (MESOZ.FLANCO W IBERICA)

INTERVALO	76/1	76/2	77/1	77/2	78/1	78/2	79/1	79/2	80/1	80/2	81/1	81/2	82/1	82/2	83/1	83/2	84/1	84/2	85/1	85/2	86/1	86/2	87/1	87/2
<25 ppm	-	-	-	-	-	-	-	-	-	-	-	-	-	-	-	-	-	-	-	-	-	-	-	-
25-50 ppm	-	-	-	-	-	-	-	-	-	-	-	-	-	-	-	-	-	-	-	-	-	-	-	-
50-100 ppm	-	-	-	-	-	-	-	-	-	-	-	-	-	-	-	-	-	-	-	-	-	-	-	-
>100 ppm	-	-	-	-	-	-	-	-	-	-	-	-	-	-	-	-	100	-	-	-	-	-	-	-
N°Muestras	-	-	-	-	-	-	-	-	-	-	-	-	-	-	-	-	1	-	-	-	-	-	-	-
Valor MAX.	-	-	-	-	-	-	-	-	-	-	-	-	-	-	-	-	194	-	-	-	-	-	-	-
Valor MIN.	-	-	-	-	-	-	-	-	-	-	-	-	-	-	-	-	194	-	-	-	-	-	-	-

S.ACUIFERO : 55 (MESOZ.CAL.MAESTRAZGO...)

INTERVALO	76/1	76/2	77/1	77/2	78/1	78/2	79/1	79/2	80/1	80/2	81/1	81/2	82/1	82/2	83/1	83/2	84/1	84/2	85/1	85/2	86/1	86/2	87/1	87/2
<25 ppm	100	-	67	33	33	100	50	100	33	33	20	25	25	-	50	100	-	-	50	100	-	-	-	-
25-50 ppm	-	-	33	67	67	-	50	-	33	67	60	50	50	-	-	-	-	-	50	-	50	-	-	-
50-100 ppm	-	-	-	-	-	-	-	-	33	-	20	25	25	-	50	-	-	-	-	-	50	-	-	-
>100 ppm	-	-	-	-	-	-	-	-	-	-	-	-	-	-	-	-	-	-	-	-	-	-	-	-
N°Muestras	2	-	3	3	3	1	4	2	3	3	5	4	4	-	2	2	-	-	2	2	2	-	-	-
Valor MAX.	20	-	26	32	32	10	29	17	51	38	66	68	92	-	80	16	-	-	28	22	53	-	-	-
Valor MIN.	13	-	5	6	6	10	7	14	20	18	25	13	14	-	9	13	-	-	14	22	37	-	-	-

**DISTRIBUCION PORCENTUAL EN INTERVALOS
DEL CONTENIDO DE NITRATOS**

CUENCA : EBRO

S. ACUIFERO : 62 (TERRAZAS ALUV. EBRO-AFLU.)

INTERVALO	76/1	76/2	77/1	77/2	78/1	78/2	79/1	79/2	80/1	80/2	81/1	81/2	82/1	82/2	83/1	83/2	84/1	84/2	85/1	85/2	86/1	86/2	87/1	87/2
<25 ppm	58	-	50	-	-	-	50	-	17	-	18	11	16	26	20	25	16	15	13	4	47	-	41	-
25-50 ppm	42	-	50	-	-	-	25	-	61	-	42	31	41	48	12	57	29	37	52	13	33	-	28	-
50-100 ppm	-	-	-	-	-	-	25	-	22	-	38	50	38	24	53	14	44	48	35	67	15	-	28	-
>100 ppm	-	-	-	-	-	-	-	-	-	-	2	8	5	2	15	4	11	-	-	15	5	-	3	-
N° Muestras	26	-	2	-	-	-	4	-	41	-	55	36	58	46	59	51	55	46	48	46	66	-	64	-
Valor MAX.	35	-	31	-	-	-	99	-	71	-	124	142	141	130	159	178	255	96	96	210	113	-	113	-
Valor MIN.	1	-	12	-	-	-	14	-	4	-	0	0	0	0	0	0	0	4	2	18	3	-	0	-

S. ACUIFERO : 65 (PALE. TREVINO-MESUZ. CANT.)

INTERVALO	76/1	76/2	77/1	77/2	78/1	78/2	79/1	79/2	80/1	80/2	81/1	81/2	82/1	82/2	83/1	83/2	84/1	84/2	85/1	85/2	86/1	86/2	87/1	87/2
<25 ppm	-	-	-	-	-	-	-	-	-	-	-	-	-	-	-	-	100	-	-	-	-	-	-	-
25-50 ppm	-	-	-	-	-	-	-	-	-	-	-	-	-	-	-	-	-	-	-	-	-	-	-	-
50-100 ppm	-	-	-	-	-	-	-	-	-	-	-	-	-	-	-	-	-	-	-	-	-	-	-	-
>100 ppm	-	-	-	-	-	-	-	-	-	-	-	-	-	-	-	-	-	-	-	-	-	-	-	-
N° Muestras	-	-	-	-	-	-	-	-	-	-	-	-	-	-	-	-	1	-	-	-	-	-	-	-
Valor MAX.	-	-	-	-	-	-	-	-	-	-	-	-	-	-	-	-	1	-	-	-	-	-	-	-
Valor MIN.	-	-	-	-	-	-	-	-	-	-	-	-	-	-	-	-	1	-	-	-	-	-	-	-

S. ACUIFERO : 67 (SINC. JACA-CAL. EDC. BORDE)

INTERVALO	76/1	76/2	77/1	77/2	78/1	78/2	79/1	79/2	80/1	80/2	81/1	81/2	82/1	82/2	83/1	83/2	84/1	84/2	85/1	85/2	86/1	86/2	87/1	87/2
<25 ppm	-	-	-	-	-	-	-	-	-	-	-	-	80	-	-	-	100	-	-	-	-	-	-	-
25-50 ppm	-	-	-	-	-	-	-	-	-	-	-	-	20	-	-	-	-	-	-	-	-	-	-	-
50-100 ppm	-	-	-	-	-	-	-	-	-	-	-	-	-	-	-	-	-	-	-	-	-	-	-	-
>100 ppm	-	-	-	-	-	-	-	-	-	-	-	-	-	-	-	-	-	-	-	-	-	-	-	-
N° Muestras	-	-	-	-	-	-	-	-	-	-	-	-	5	-	-	-	4	-	-	-	-	-	-	-
Valor MAX.	-	-	-	-	-	-	-	-	-	-	-	-	36	-	-	-	10	-	-	-	-	-	-	-
Valor MIN.	-	-	-	-	-	-	-	-	-	-	-	-	0	-	-	-	0	-	-	-	-	-	-	-

DISTRIBUCION PORCENTUAL EN INTERVALOS
DEL CONTENIDO DE NITRATOS

CUENCA : EBRO

S.ACUIFERO : 68 (SINC.TREMP-CAL.EOC.CRET.)

INTERVALO	76/1	76/2	77/1	77/2	78/1	78/2	79/1	79/2	80/1	80/2	81/1	81/2	82/1	82/2	83/1	83/2	84/1	84/2	85/1	85/2	86/1	86/2	87/1	87/2
<25 ppm	-	-	-	-	-	-	-	-	-	-	100	-	100	-	100	100	100	-	100	-	100	-	100	-
25-50 ppm	-	-	-	-	-	-	-	-	-	-	-	-	-	-	-	-	-	-	-	100	-	-	-	-
50-100 ppm	-	-	-	-	-	-	-	-	-	-	-	-	-	-	-	-	-	-	-	-	-	-	-	-
>100 ppm	-	-	-	-	-	-	-	-	-	-	-	-	-	-	-	-	-	-	-	-	-	-	-	-
N'Muestras	-	-	-	-	-	-	-	-	-	-	1	-	1	-	1	1	1	-	1	1	1	-	1	-
Valor MAX.	-	-	-	-	-	-	-	-	-	-	13	-	3	-	12	6	13	-	14	34	1	-	5	-
Valor MIN.	-	-	-	-	-	-	-	-	-	-	13	-	3	-	12	6	13	-	14	34	1	-	5	-

ANEXO 5

GRÁFICAS DE EVOLUCIÓN TEMPORAL
DEL CONTENIDO DE NO_3^-

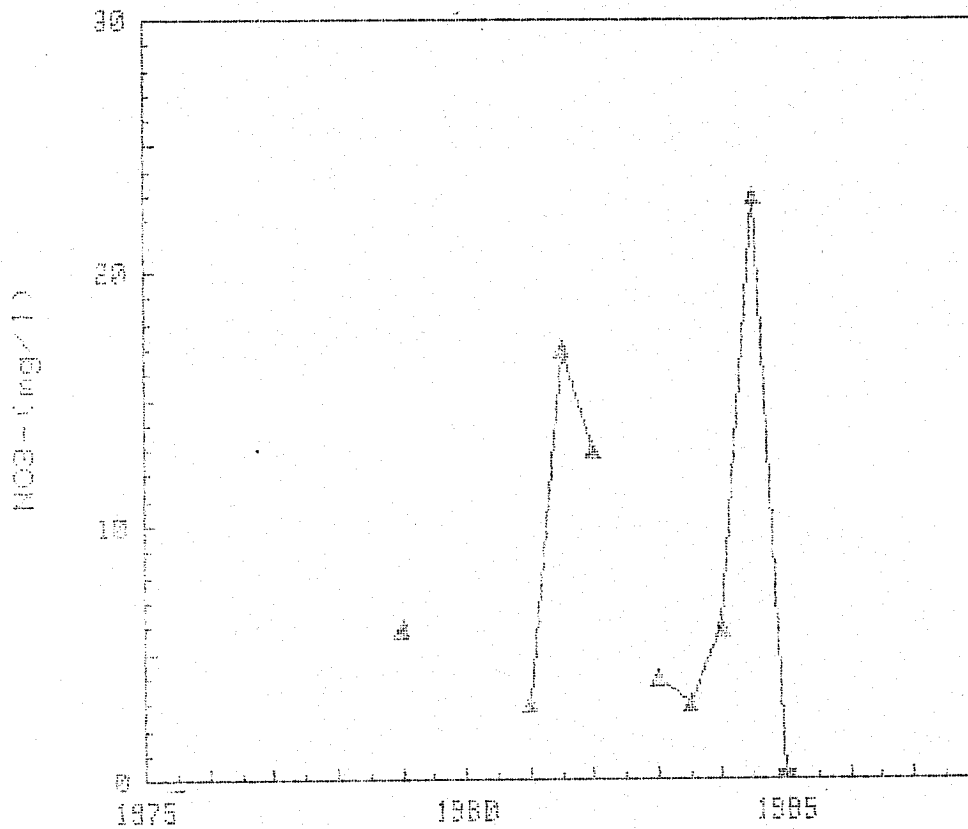
S.A. n° 00

GRAFICAS DE EVOLUCION DEL CONTENIDO

DE NO_3^- (mg/l)

CUENCA : EBRO
S. ACUIFERO : OO (ACUIFERO AISLADO)

231810001



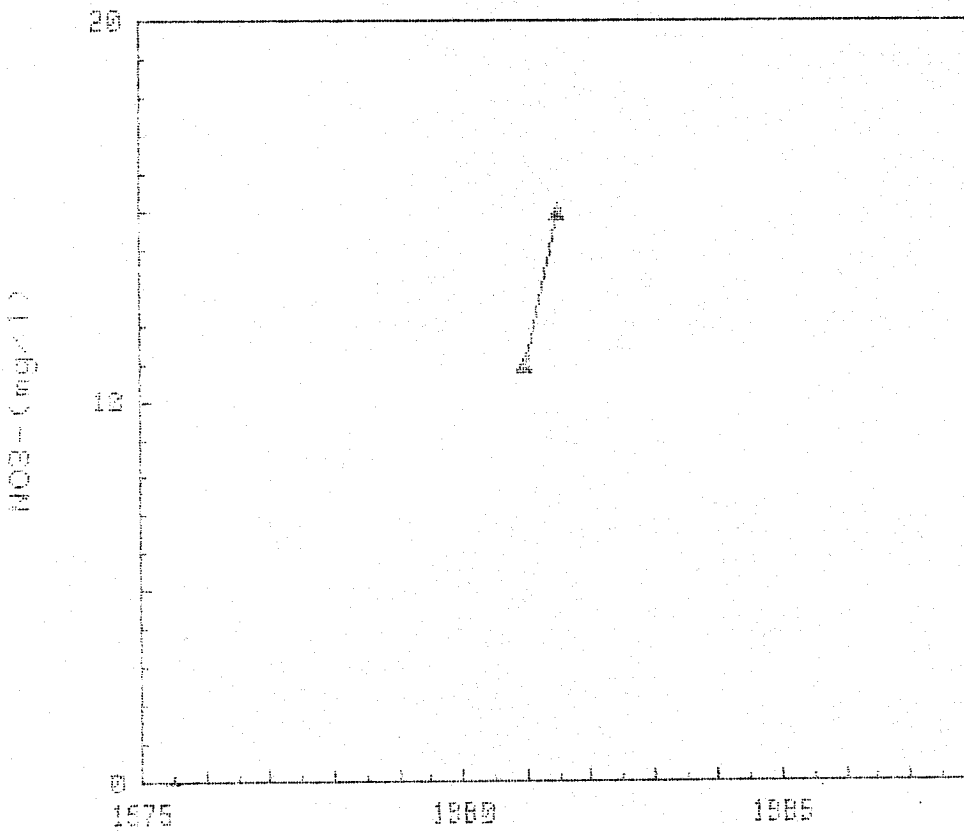
CAMPAÑAS 1976-1987

GRAFICAS DE EVOLUCION DEL CONTENIDO

DE NO₃- (mg/l)

CUENCA : Ebro
S. ACUIFERO : G0 (ACUIFERO AISLADO)

231810003



CAMPAÑAS 1975-1987

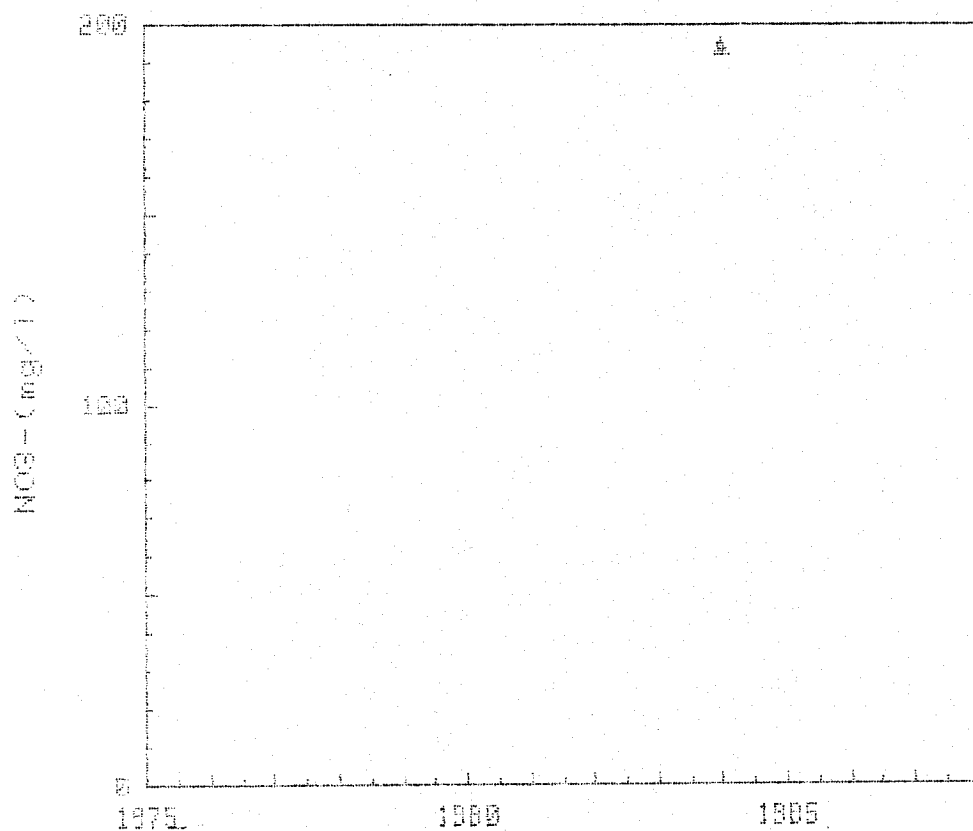
S.A. nº 18

GRAFICAS DE EVOLUCION DEL CONTENIDO

DE NO_3^- (mg/l)

CUENCA : EBRO
S. ACUIFERO : 13 (MESOZ.FLANCO W IBERICA)

261680066



CAMPANAS 1975-1997

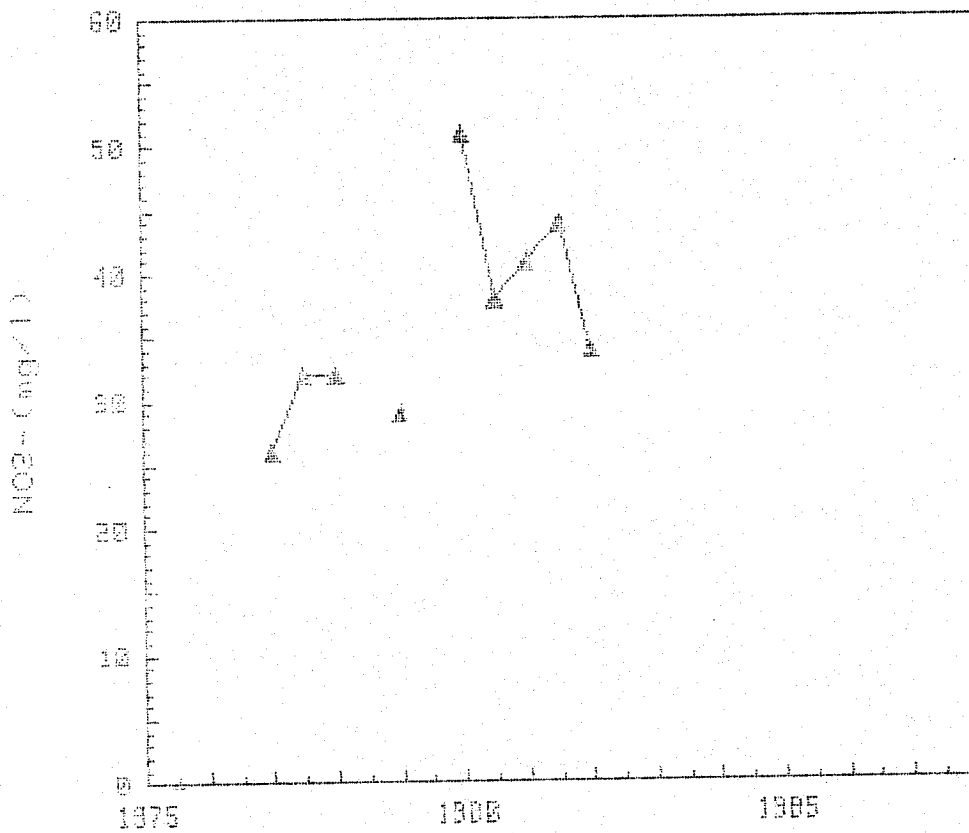
S.A. nº 55

GRAFICAS DE EVOLUCION DEL CONTENIDO

DE NO₃- (mg/l)

CUENCA : EBRO
S. ACUIFERO : 55 (MESOZ. CAL. MAESTRAZGO...)

312140018



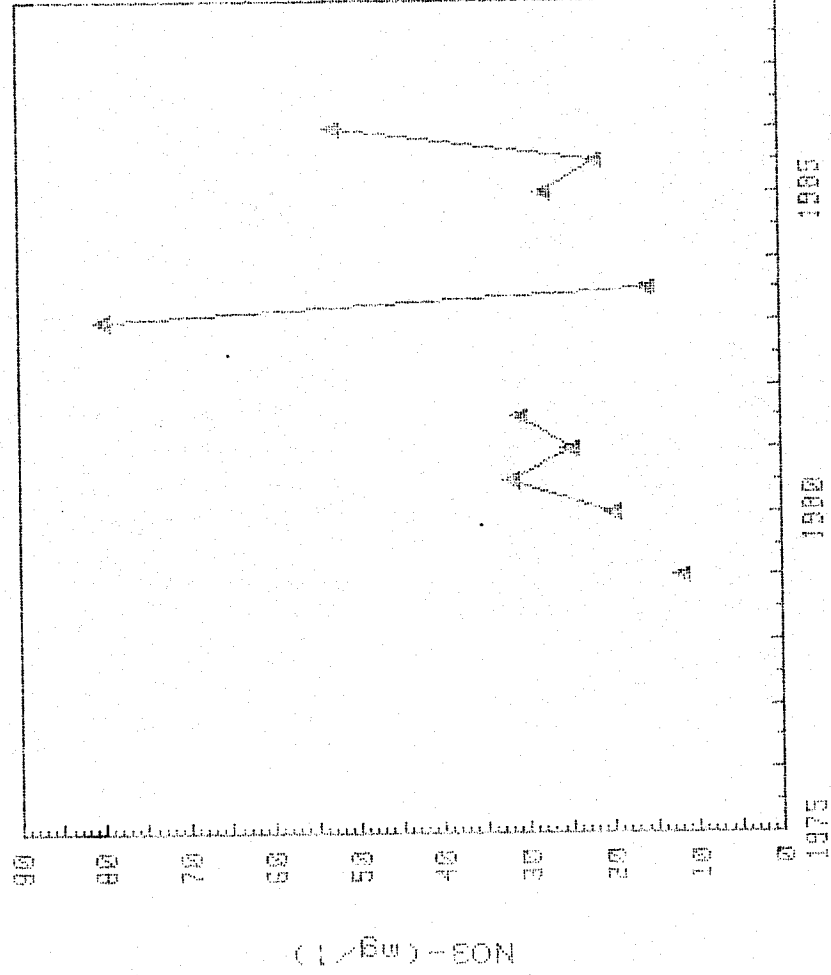
CAMPAÑAS 1975-1987

GRAFICAS DE EVOLUCION DEL CONTENIDO

DE NO3- (mg/l)

CUENCA : EERO
S. ACUIFERO : 55 (MESOZ. CAL. MAESTRAZG. . .)

312180004



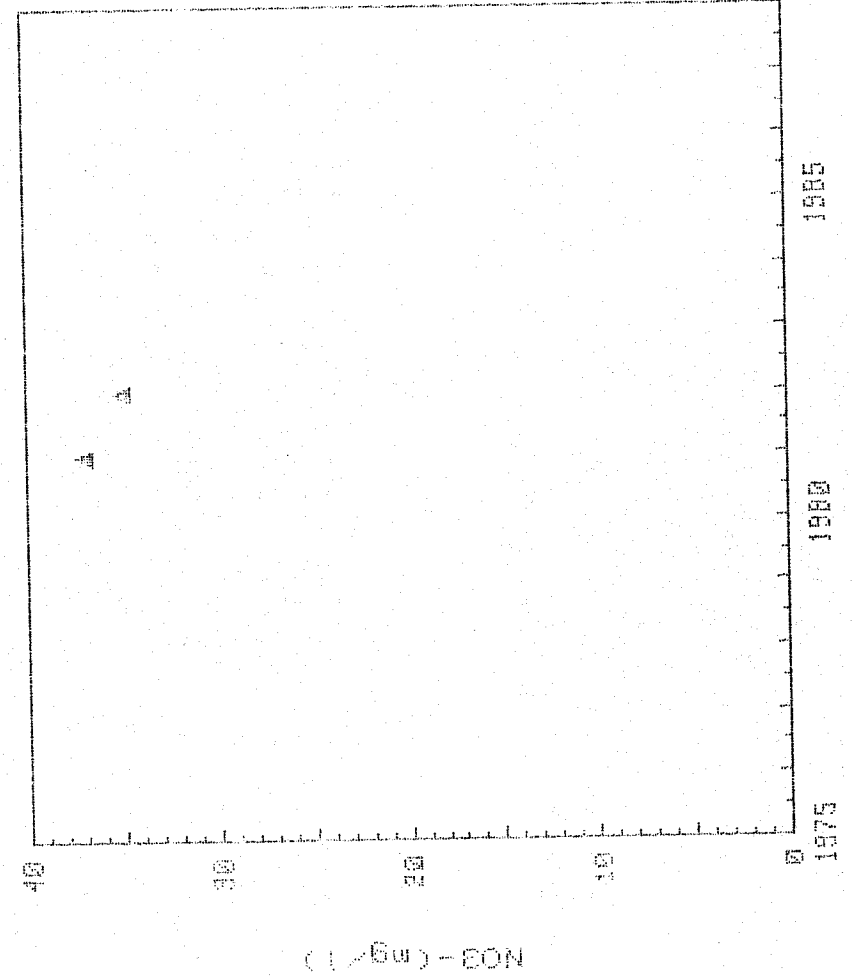
CAMPANAS 1976-1987

GRAFICAS DE EVOLUCION DEL CONTENIDO

DE NO3- (mg/l)

CUENCA : EDRO
S. ACUIFERO : 50 (MESOZ. CAL. MAESTRAZO...)

312180035



NO3- (mg/l)

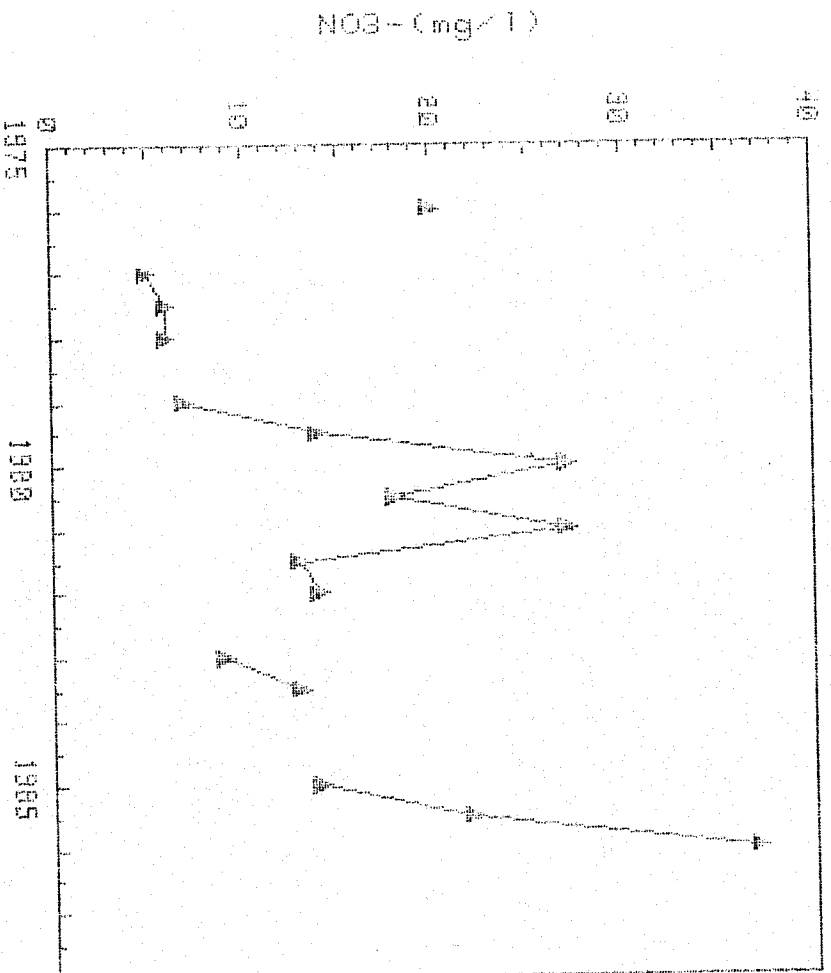
CAMPANAS 1976-1987

GRAFICAS DE EVOLUCION DEL CONTENIDO

DE NO3- (mg/l)

CUENCA : EBRD
S. ACUIFERO : SS (MESOZ. CAL. MAESTRAZGO...)

322120024

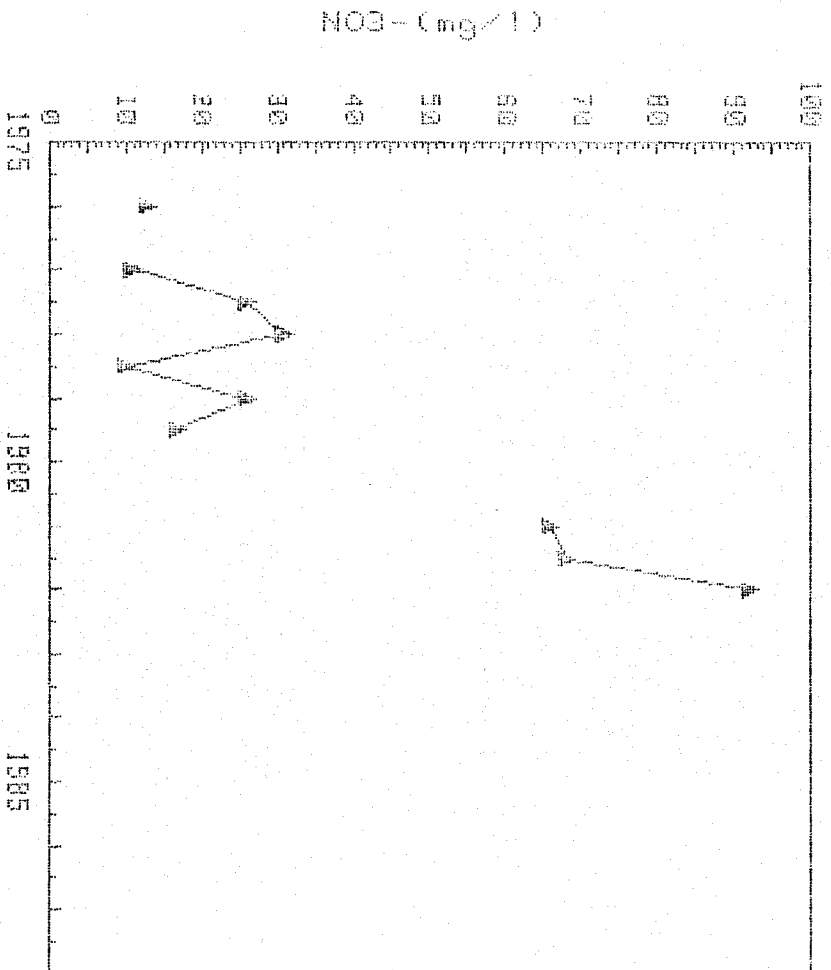


GRAFICAS DE EVOLUCION DEL CONTENIDO

DE NO3- (mg/l)

CUENCA : EBRO
S. MEXIFERO : 55 (MEXCZ, CAL. MAESTRAZGOS...)

322150012



GRAPHICS 1975-1987

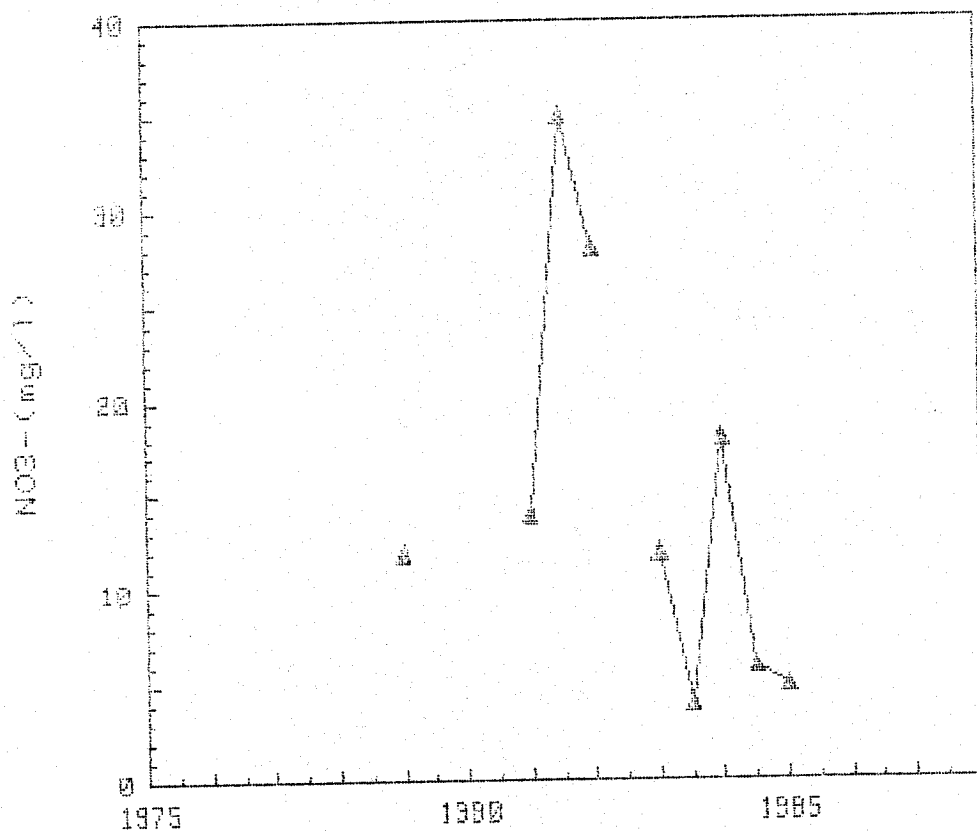
S.A. nº 57

GRAFICAS DE EVOLUCION DEL CONTENIDO

DE NO_3^- (mg/l)

CUENCA : EBRO
S. ACUIFERO : 57 (MESOZ. MONREL-GALLOCANTA)

231770001



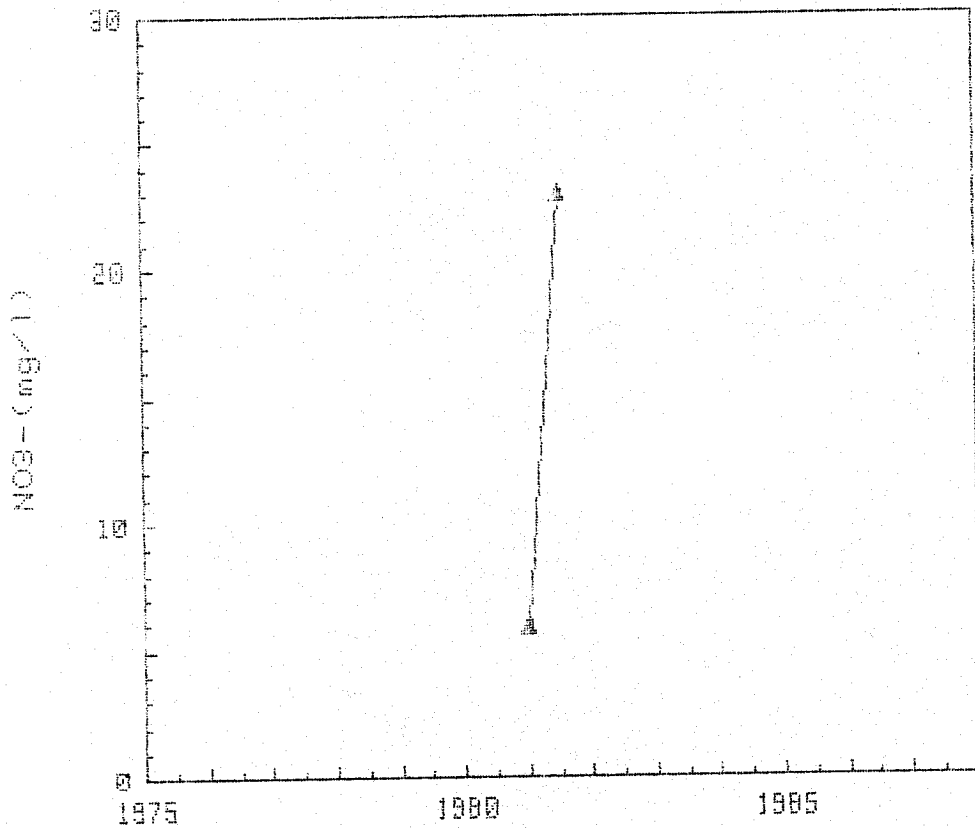
CAMPAÑAS 1976-1987

GRAFICAS DE EVOLUCION DEL CONTENIDO

DE NO3- (mg/l)

CUENCA : Ebro
S. ACUÍFERO : 57 (MESOZ. MONREL-GALLOCANTA)

231770003



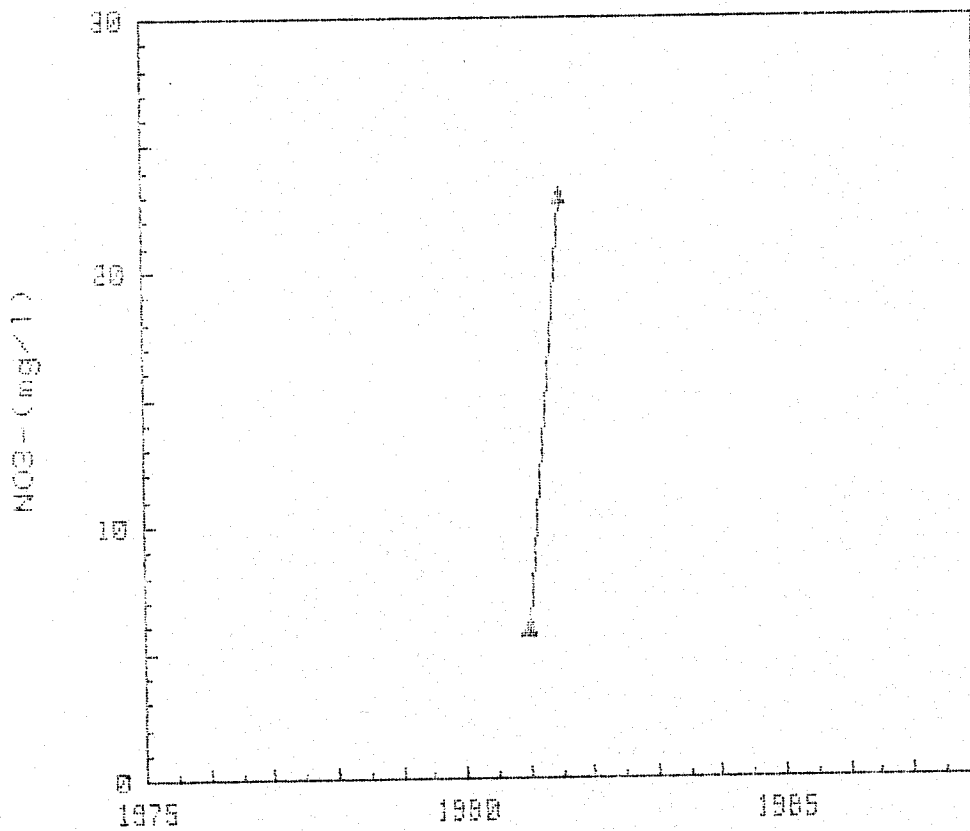
CAMPAÑAS 1975-1987

GRAFICAS DE EVOLUCION DEL CONTENIDO

DE NO_3^- (mg/l)

CUENCA : EBRO
S. ACUIFERO : 57 (MEBOZ. MONREL-BALLOCANTA)

231020008



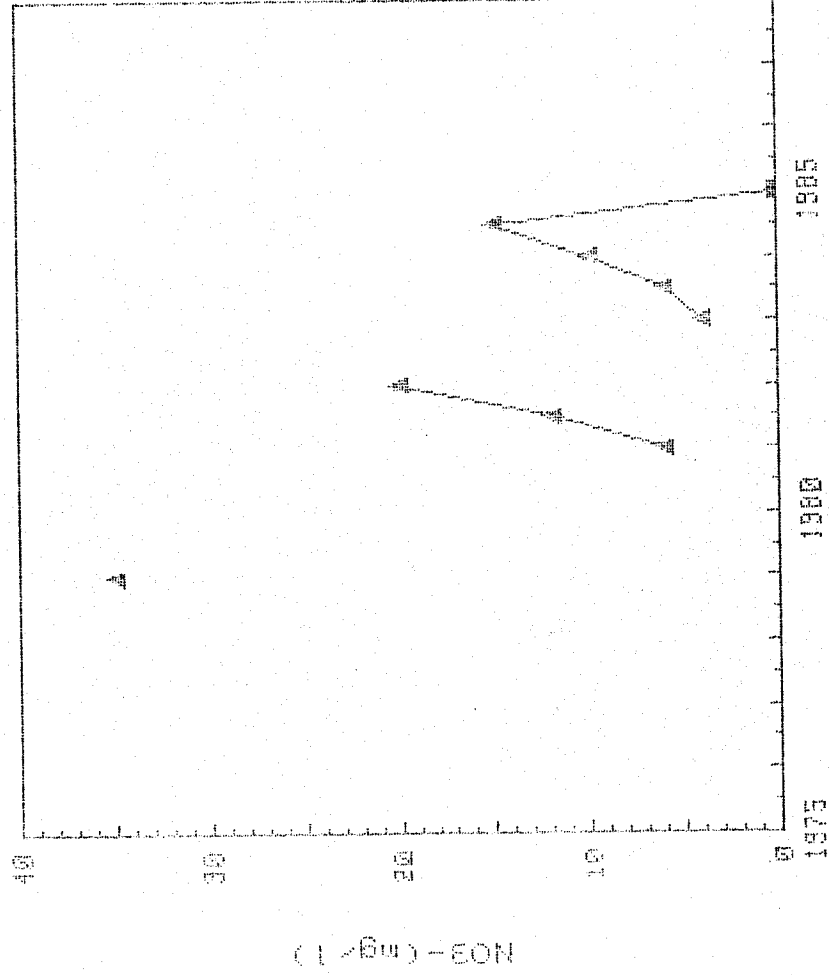
CAMPAÑAS 1976-1987

GRAFICAS DE EVOLUCION DEL CONTENIDO

DE NO3- (mg/l)

CUENCA S. ACUIFERO : 57 (MESOZ. MONREL-GALLOCANTA)

231830002



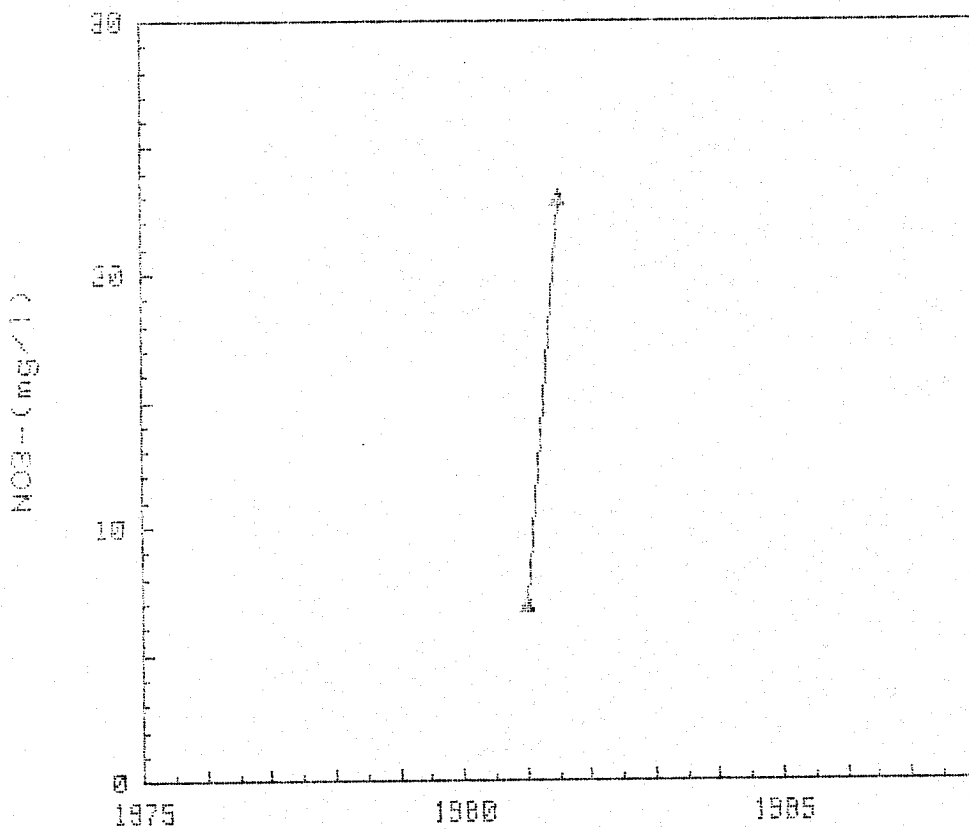
CAMPAÑAS 1976-1987

GRAFICAS DE EVOLUCION DEL CONTENIDO

DE NO3- (mg/l)

CUENCA : EBRO
S. ACUIFERO : 57 (MESOZ. MONREL-GALLOCANTA)

23 1830010



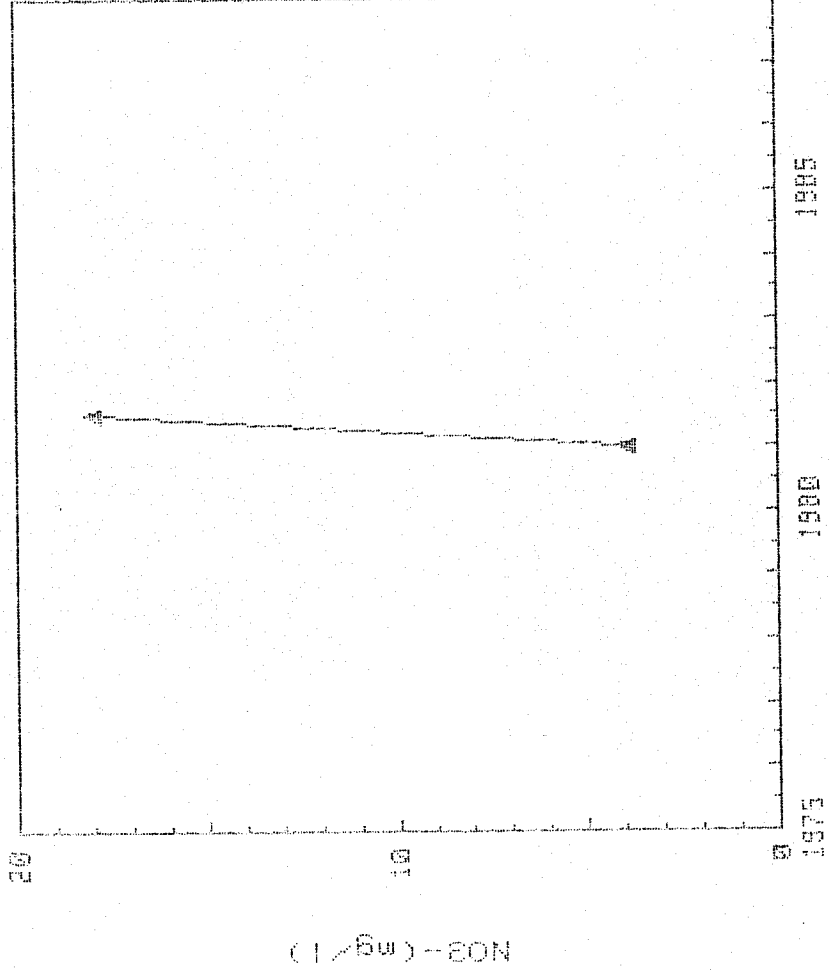
CAMPAÑAS 1975-1987

GRAFICAS DE EVOLUCION DEL CONTENIDO

DE NO_3^- (mg/l)

CUENCA S. ACUIFERO I EBRO (MESOZ. MONREL-GALLOCANTA)

231842003



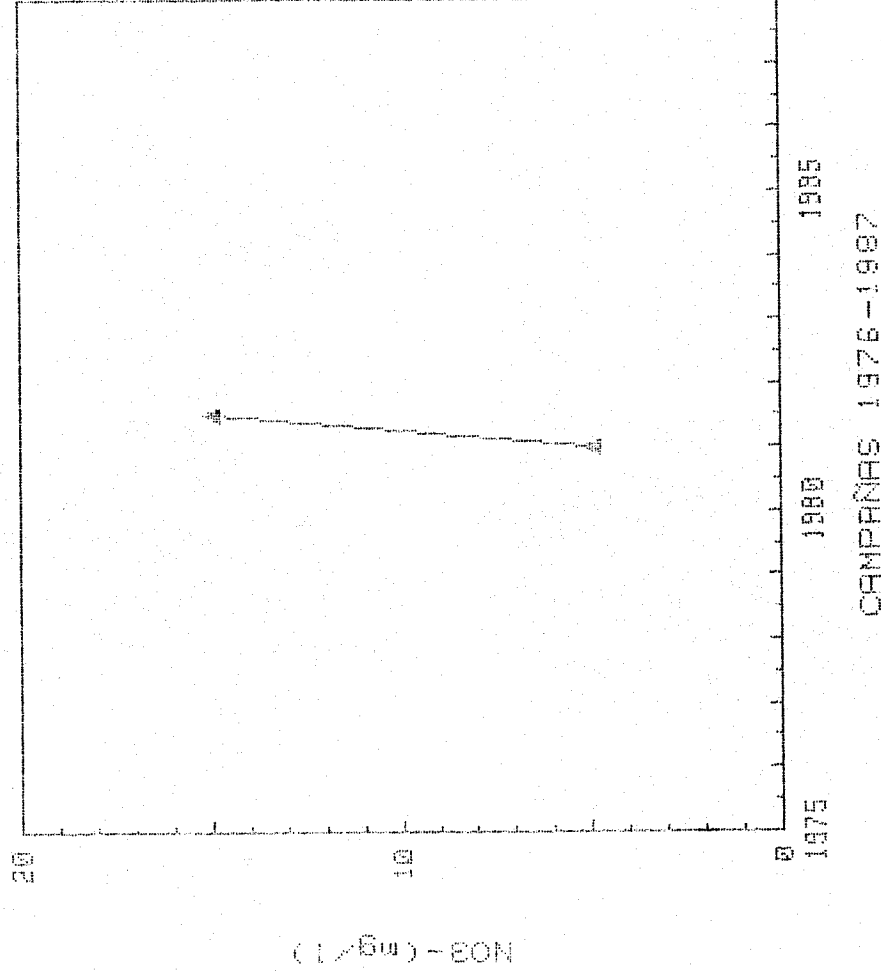
CAMPANAS 1975-1987

GRAFICAS DE EVOLUCION DEL CONTENIDO

DE NO3- (mg/l)

CUENCA : EBRO (MESOZ. MONREL-BALLOCANTA)
S. ACUIFERO : 57

231870001

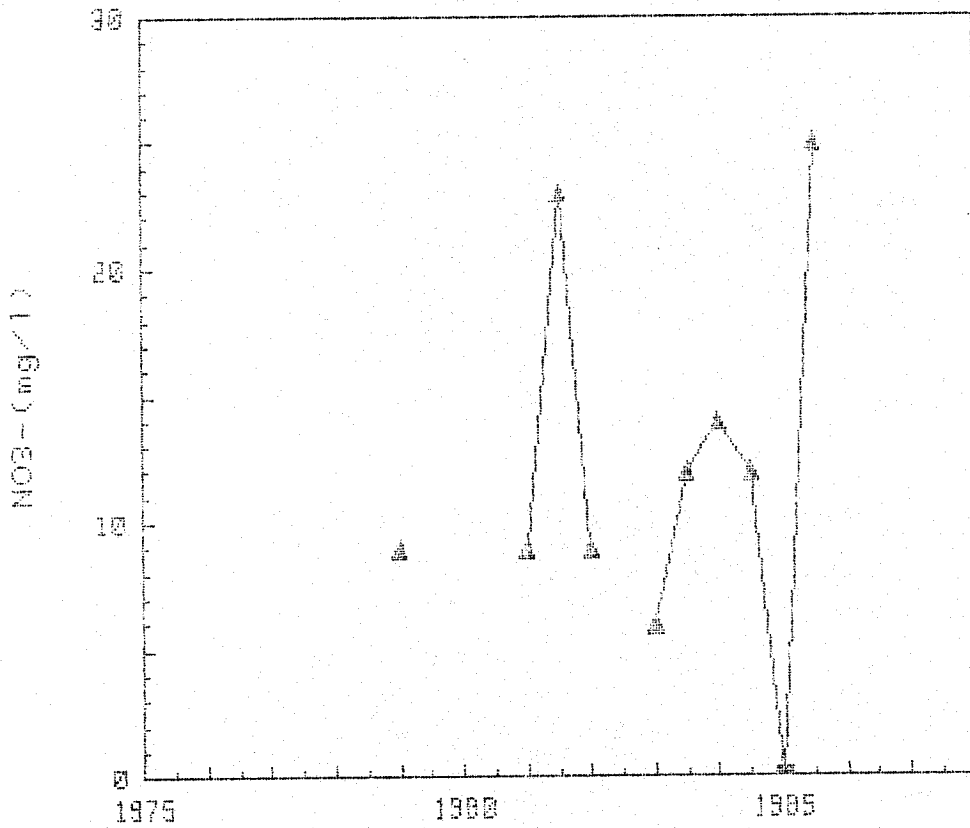


GRAFICAS DE EVOLUCION DEL CONTENIDO

DE NO3- (mg/l)

CUENCA : FERRO
S. ACUIFERO : 57 (MESOZ. MONREL-GALLOCANTA)

241748008



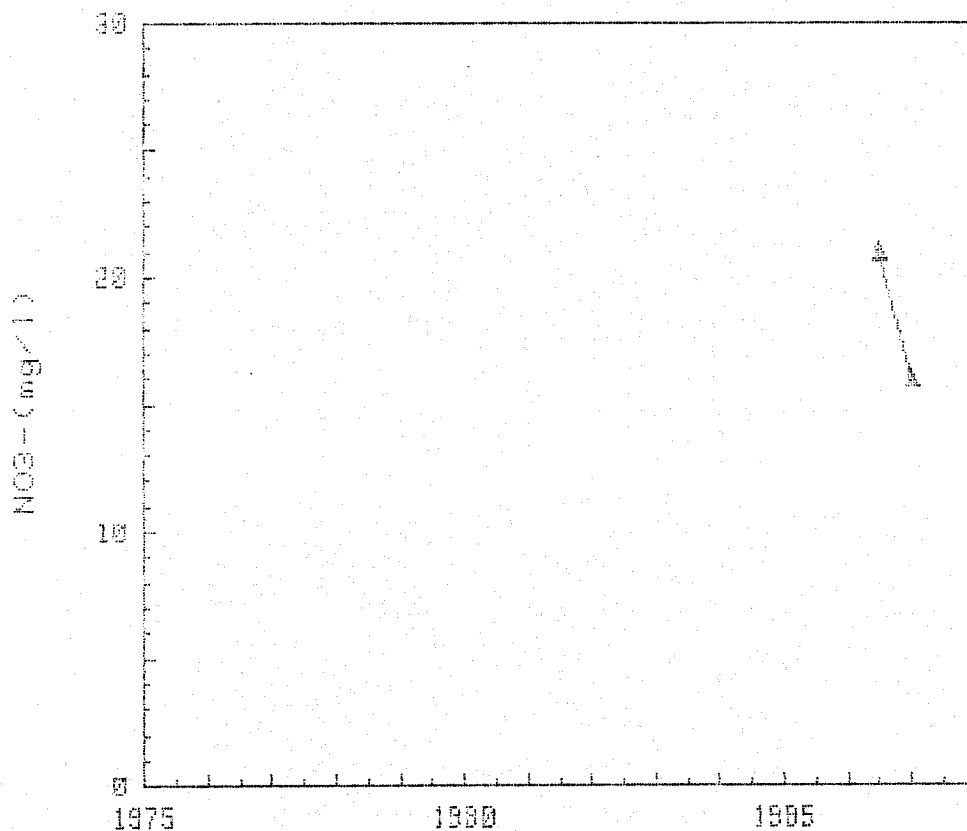
CAMPAÑAS 1978-1987

GRAFICAS DE EVOLUCION DEL CONTENIDO

DE NO₃⁻ (mg/l)

CUENCA : EBRO
S. ACUIFERO : 57 (MEBOL, MONREL-GALLOCANJA)

241780002



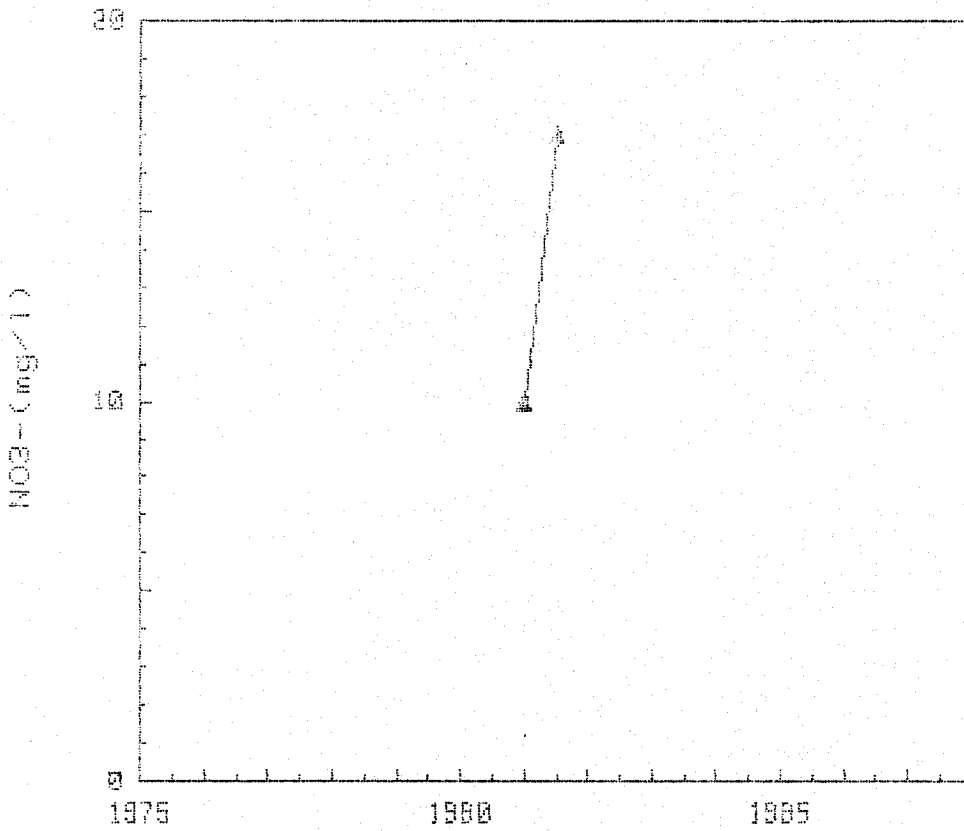
CAMPAÑAS 1976-1987

GRAFICAS DE EVOLUCION DEL CONTENIDO

DE NO3- (mg/l)

CUENCA : EGRO
S. ACUIFERO : 57 (MESOZ. MONREL-GALLOCANTA)

251750007



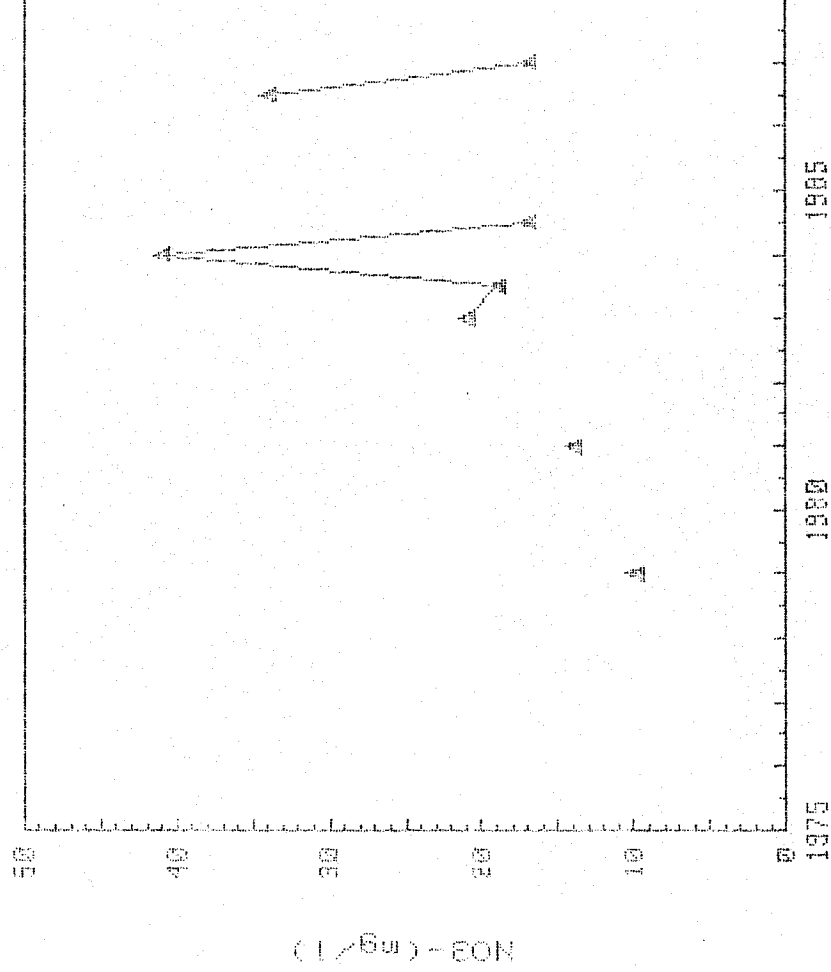
CAMPANAS 1976-1987

GRAFICAS DE EVOLUCION DEL CONTENIDO

DE NO3- (mg/l)

CUENCA : EZARO
S. ACUIFERO : 57 (MESOZ. MONREL-BALLOCANTA)

251810001



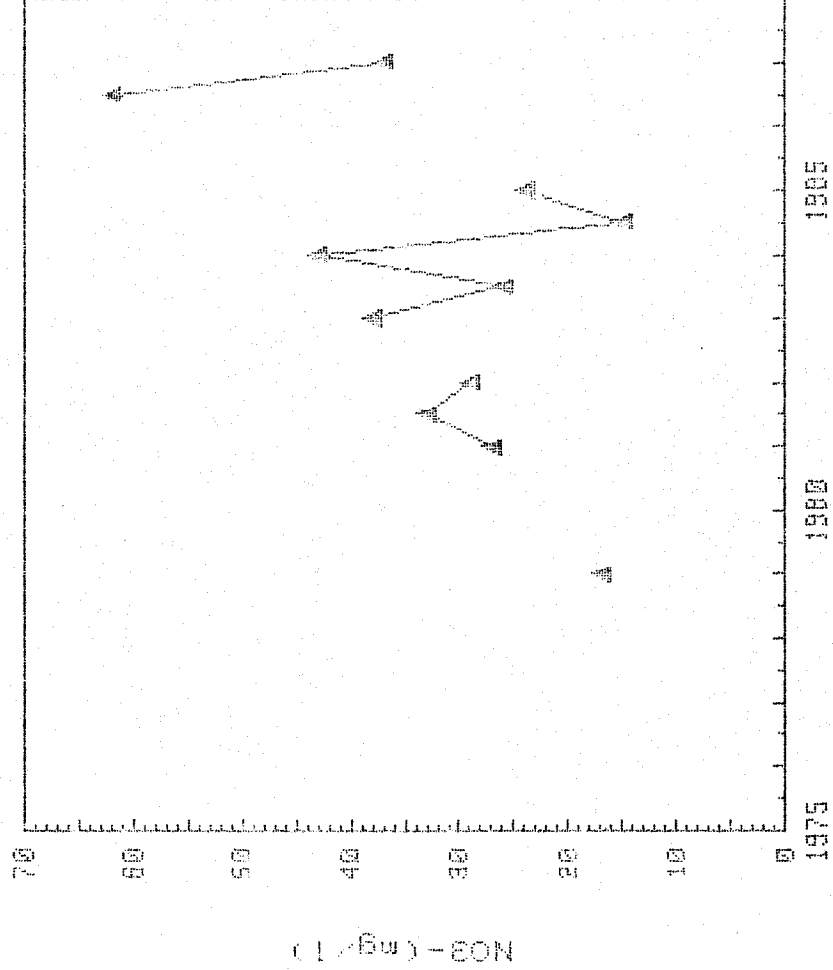
CAMPAÑAS 1976-1987

GRAFICAS DE EVOLUCION DEL CONTENIDO

DE NCS - (mg/l)

CUENCA : EBRO
S. ACUIFERO : 57 (MESOZ. MONREL.-GALLOCANTA)

25182802



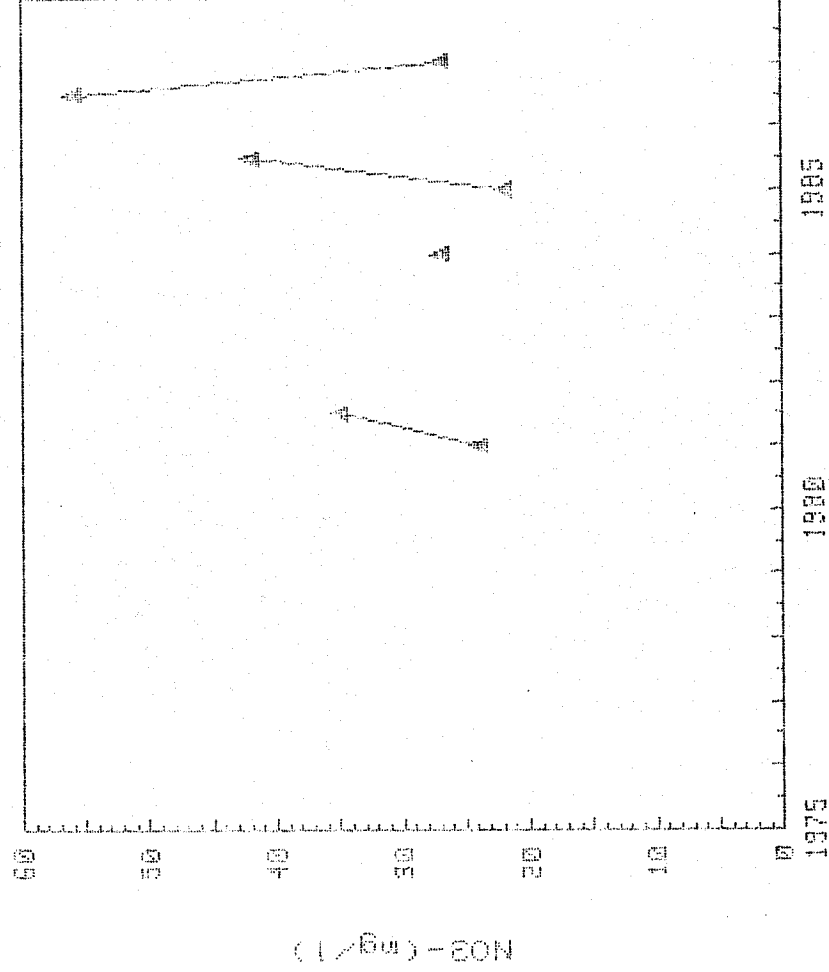
CAMPAÑAS 1976-1987

GRAFICAS DE EVOLUCION DEL CONTENIDO

DE NO_3^- (mg/l)

CUENCA : EBRO
S. ADIFERO : 57 (MEBZ, MONTEL-CALLOANTA)

251820000



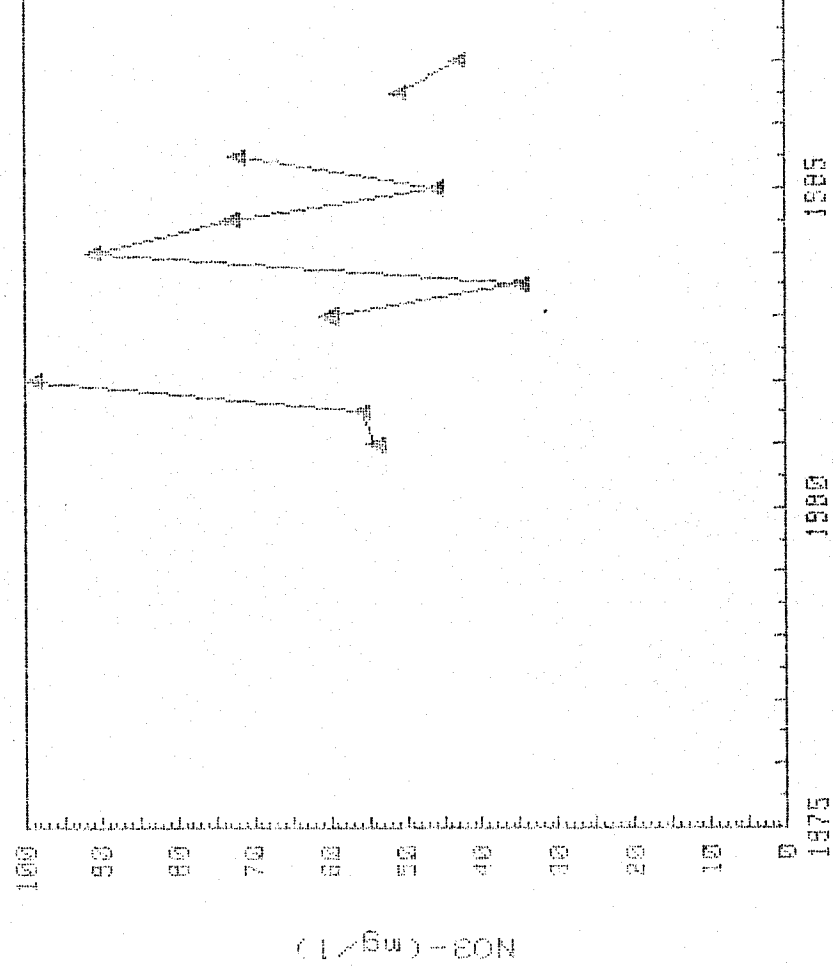
CAMPAÑAS 1975-1987

GRAFICAS DE EVOLUCION DEL CONTENIDO

DE NO_3^- (mg/l)

CUENCA S. ACUÍFERO I 57 (MESOZ. MONREL-BALDOCANTA)

251830002



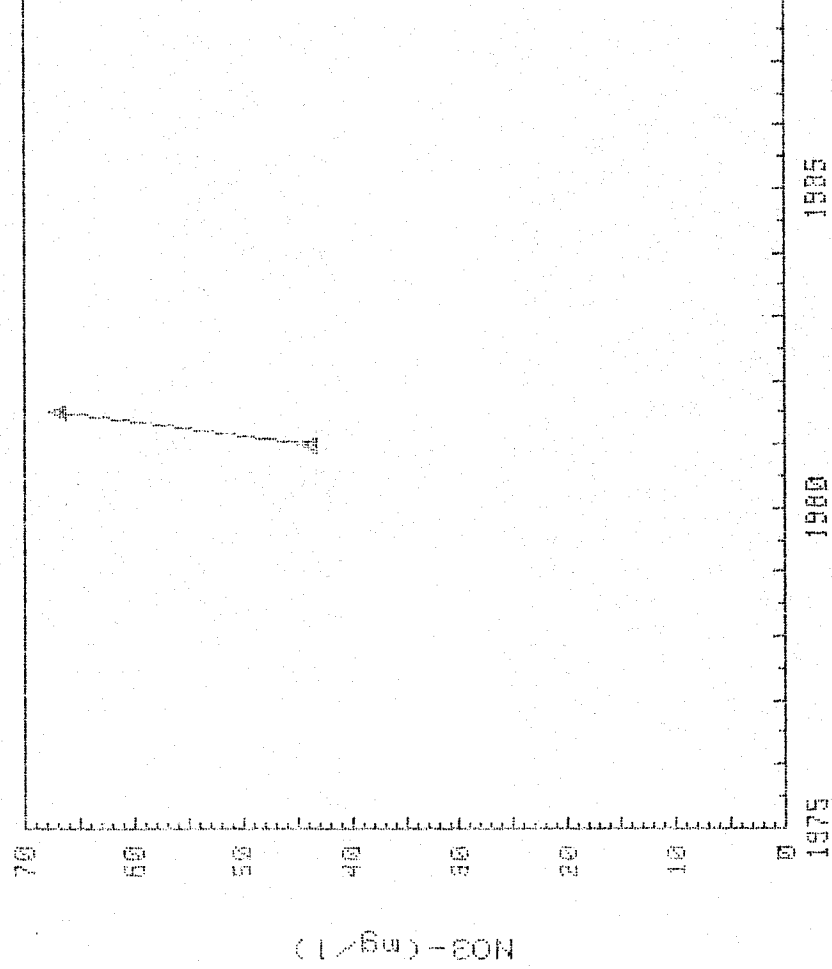
CAMPAÑAS 1976-1987

GRAFICAS DE EVOLUCION DEL CONTENIDO

DE NO3- (mg/l)

CUENCA : EBRO
S. ACUIFERO : 57 (MESOZ. MONREL-CALLOCANTIA)

251860002



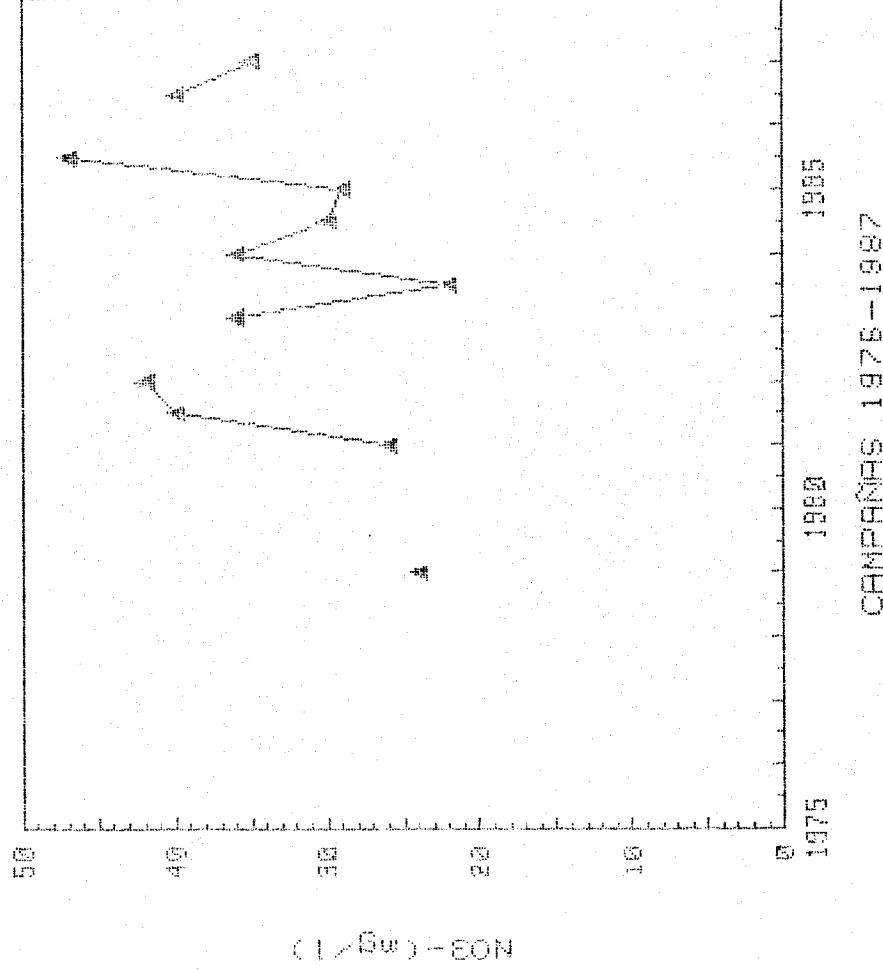
CAMPANAS 1975-1987

GRAFICAS DE EVOLUCION DEL CONTENIDO

DE NO3- (mg/l)

CUENCA S. ACUIFERO I 57 (MECZ. MONREL-GALLODANTA)

251870001

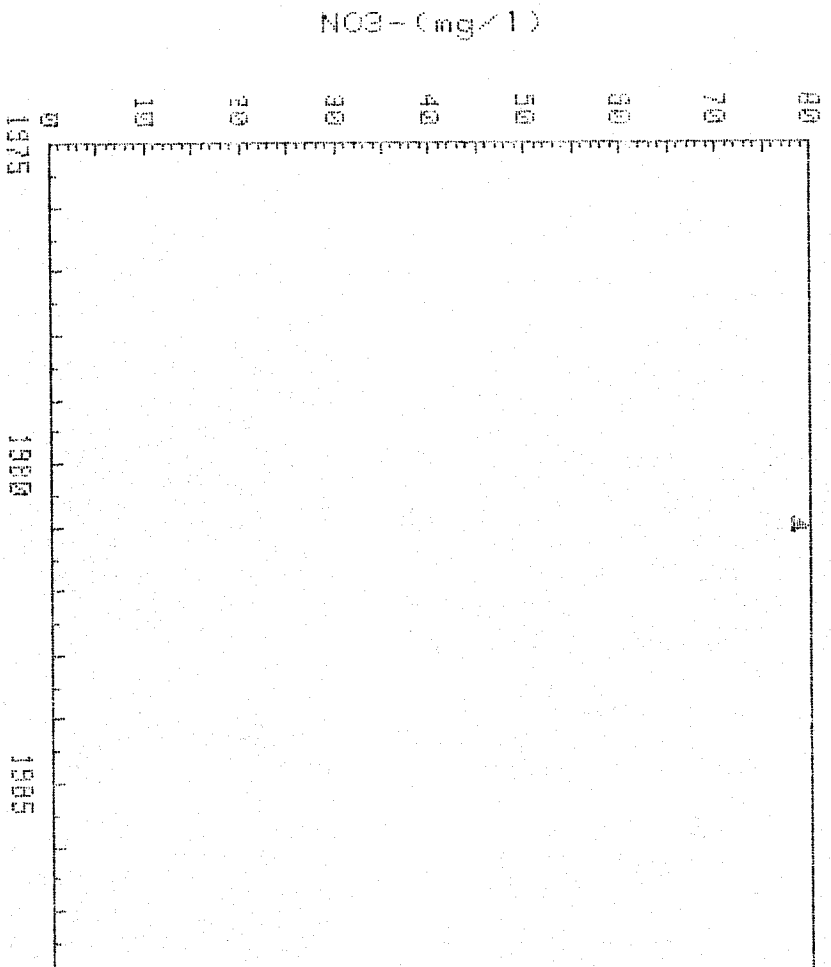


GRAFICAS DE EVOLUCION DEL CONTENIDO

DE NO3- (mg/l)

CUENCA : EDRO (MESOZ. MONREL-GALLUDANTA)
S. ACUIFERO : 57

251870022



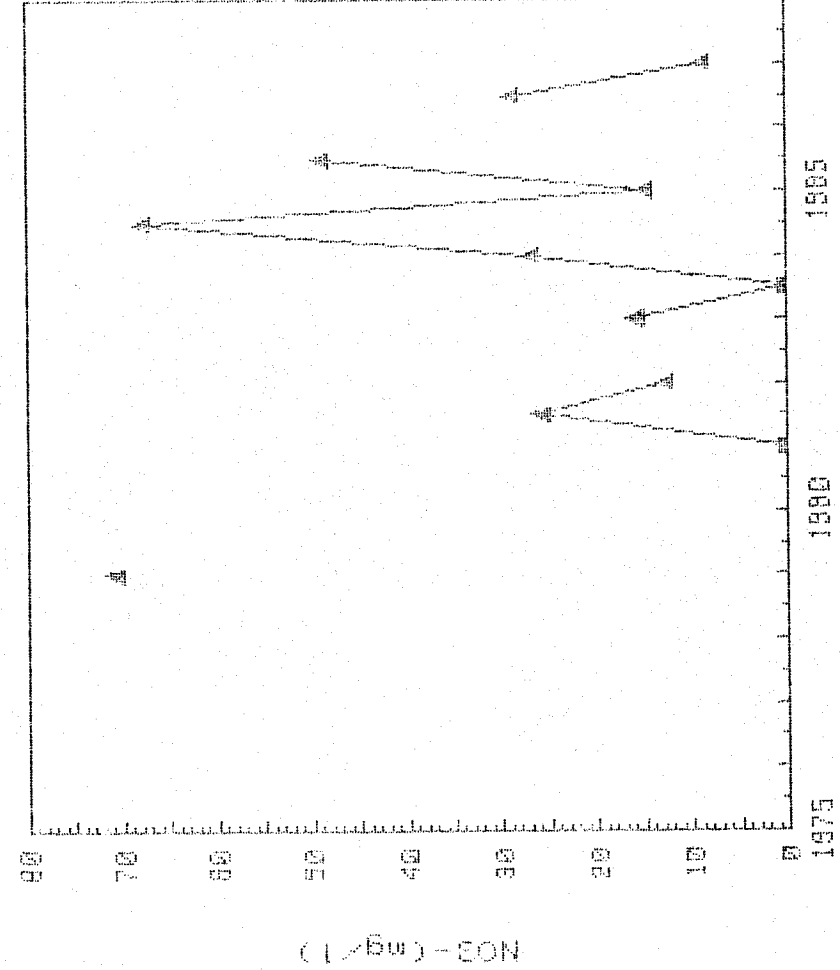
CAMPANAS 1976-1987

GRAFICAS DE EVOLUCION DEL CONTENIDO

DE NO₃ - (mg/l)

CUENCA : BERO
 S. ACUIPEO : 57 (MESOZ. MONTEL-GALLOCANTA)

251000022



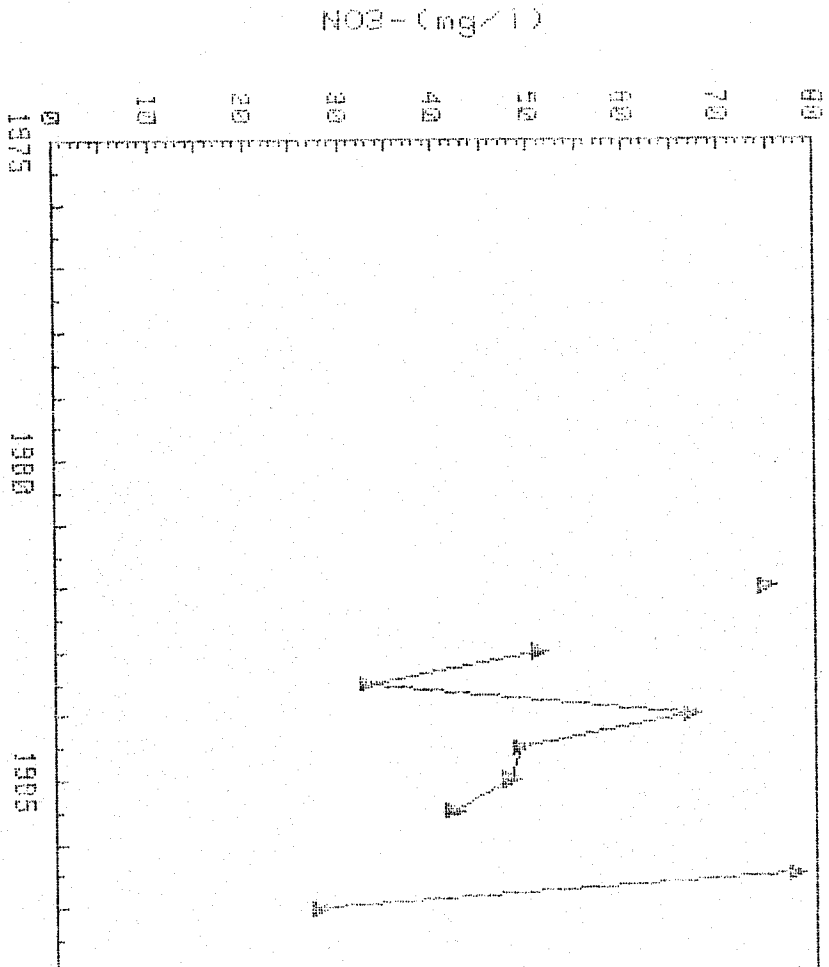
CAMPANAS 1975-1997

GRAFICAS DE EVOLUCION DEL CONTENIDO

DE NO3- (mg/l)

CUENCA S. ACUIFERO 1 EDRO (MESOZ. MONTEL-GALLUDANTA)

251940001



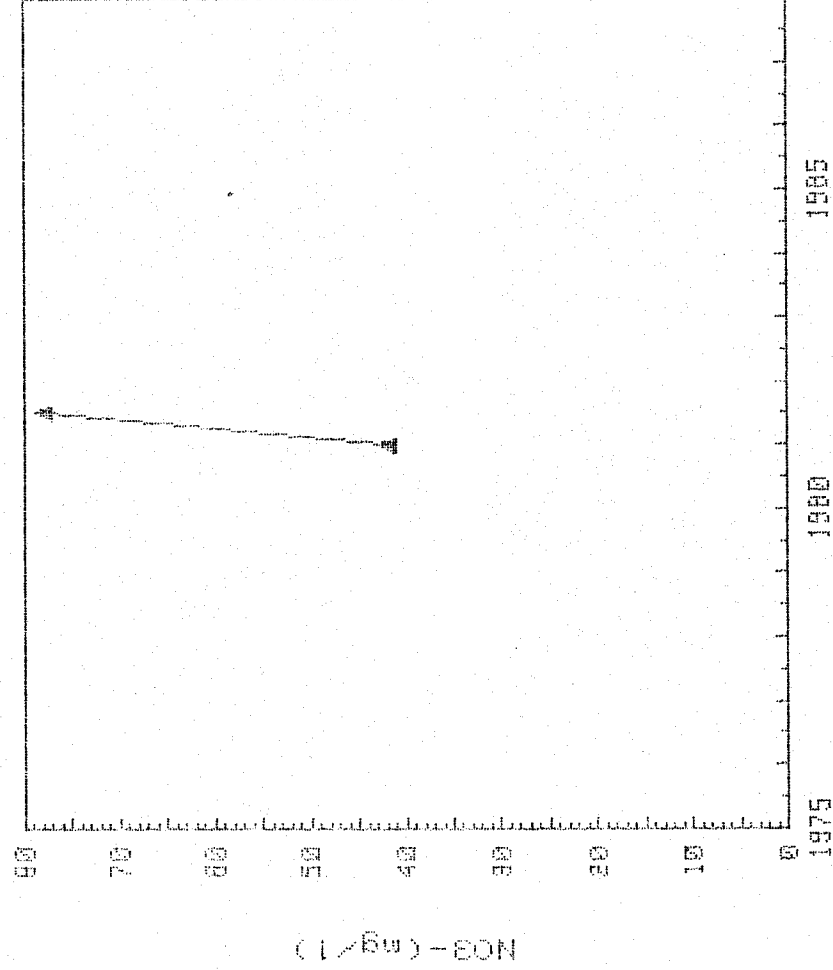
CAMPAMPS 1975-1987

GRAFICAS DE EVOLUCION DEL CONTENIDO

DE NO3- (mg/l)

CUENCA ACUIFERO : EPRO (MESOZ. MONREL-GALLOCANTA)

251940002



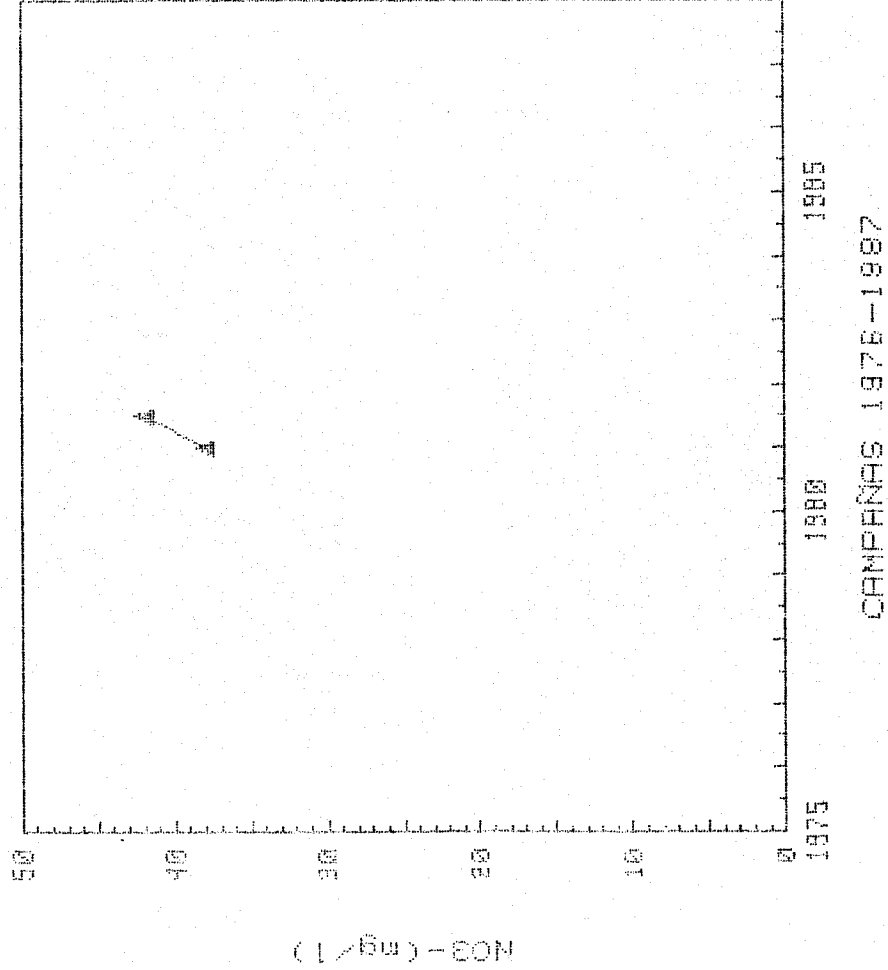
CAMPANAS 1976-1987

GRAFICAS DE EVOLUCION DEL CONTENIDO

DE NO_3^- (mg/l)

CUENCA : EBRO
S. ACUIFERO : 57 (MESOZ. NONREL-GALLOCANTA)

251980004

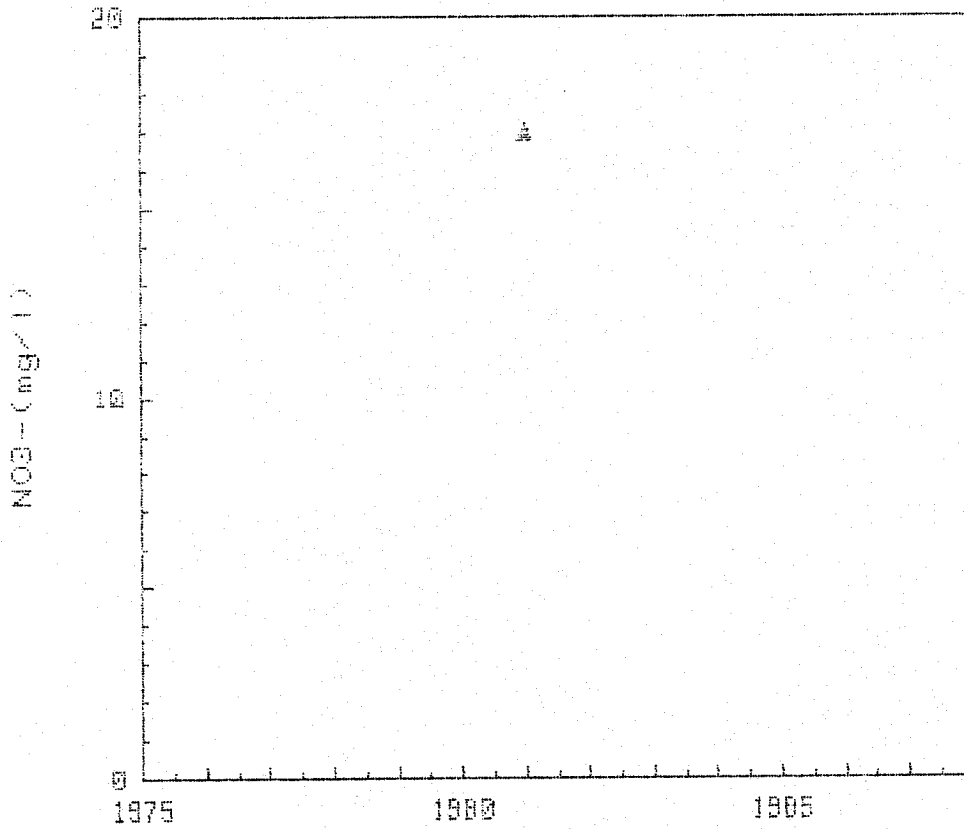


GRAFICAS DE EVOLUCION DEL CONTENIDO

DE NO3- (mg/l)

CUENCA : EBRO
S. ACUIFERO : 57 (MEBOZ. MONREL-GALLOCANTA)

261050003



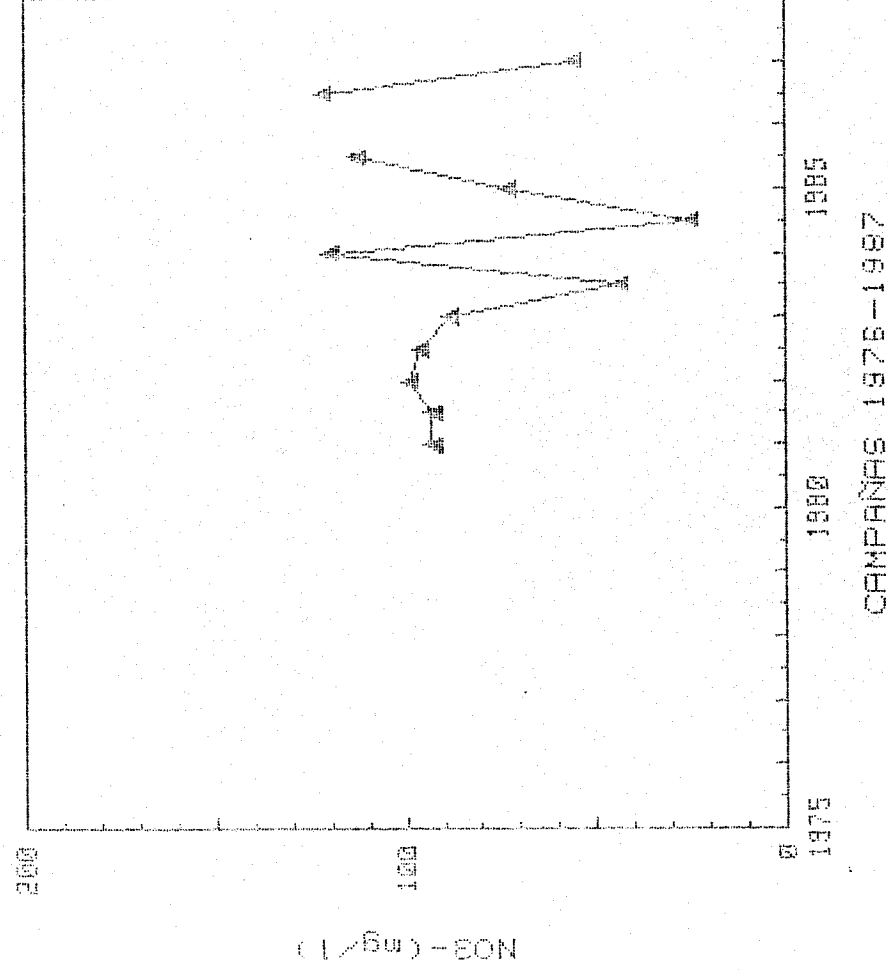
CAMPANAS 1976-1987

GRAFICAS DE EVOLUCION DEL CONTENIDO

DE NO3- (MG/L)

CUENCA : EBRO (MESOZ. MONREL-CALLOCANTA)
SACUFIERO : 57

261910001

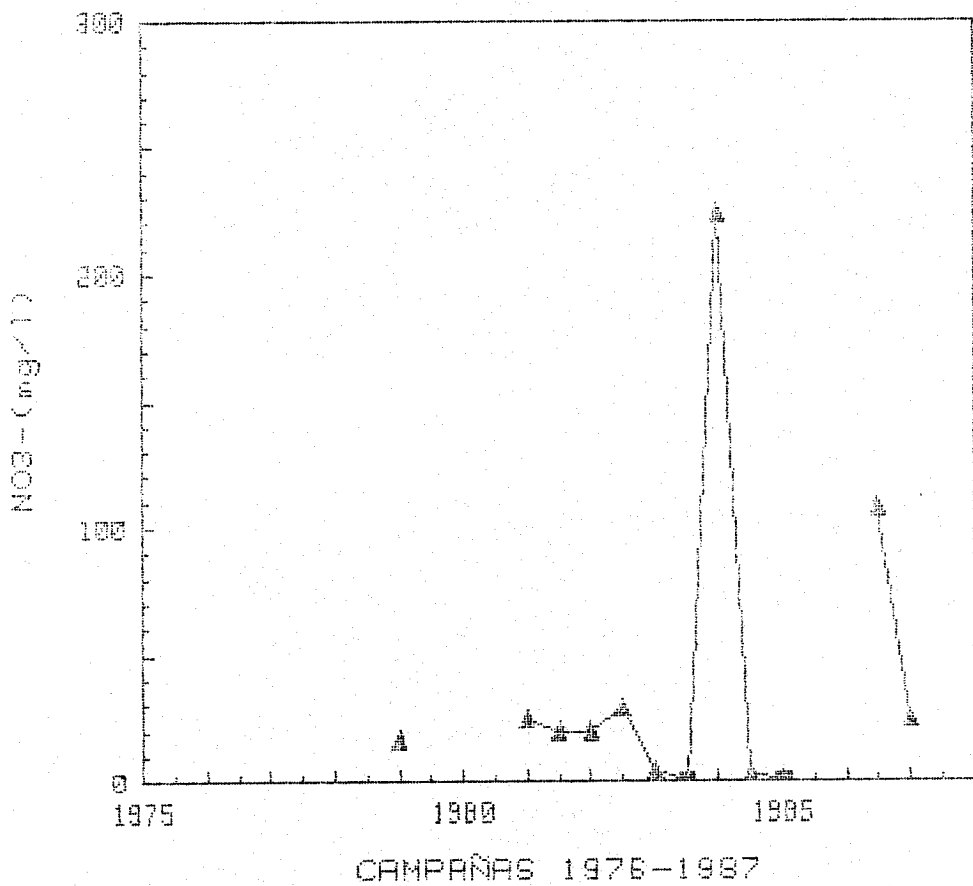


GRAFICAS DE EVOLUCION DEL CONTENIDO

DE NO3- (mg/l)

CUENCA : EBRO
S. ACUIFERO : 57 (MESOZ. MONREL-GALLOCANTA)

261910005

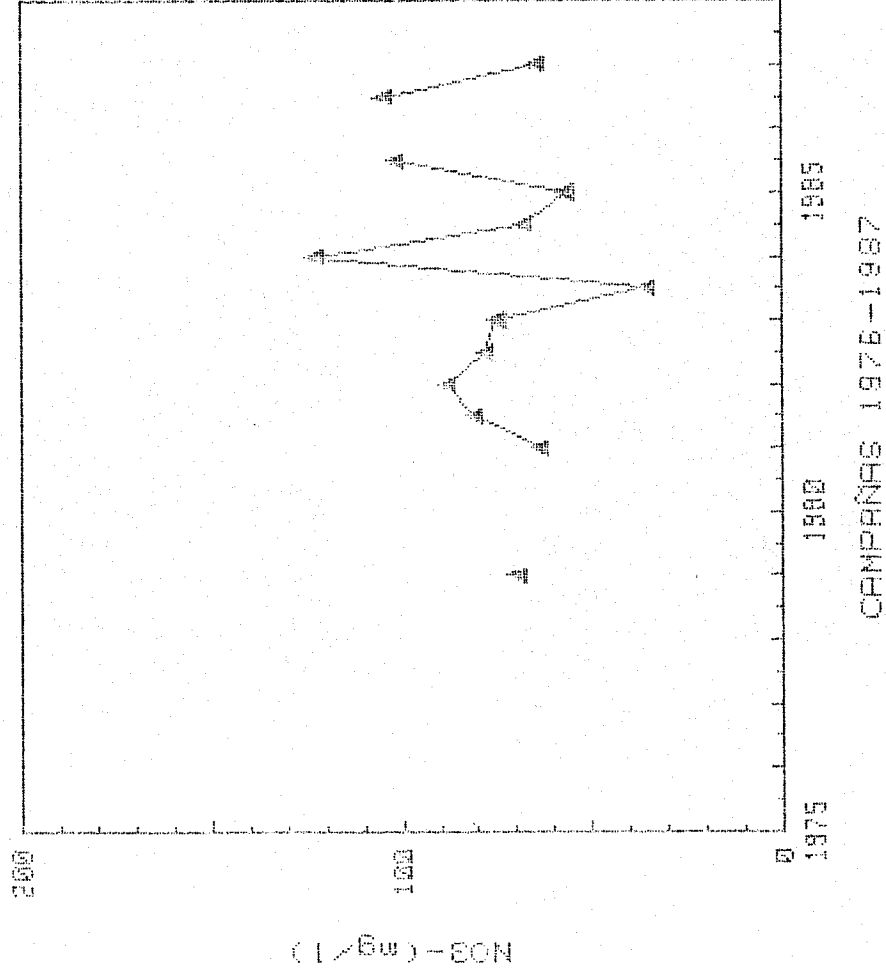


GRAFICAS DE EVOLUCION DEL CONTENIDO

DE NO_3^- (mg/l)

CUENCA : EBRO
S. ACUIFERO : 57 (MESOZ. MONREL-BALBOCANTA)

261910012

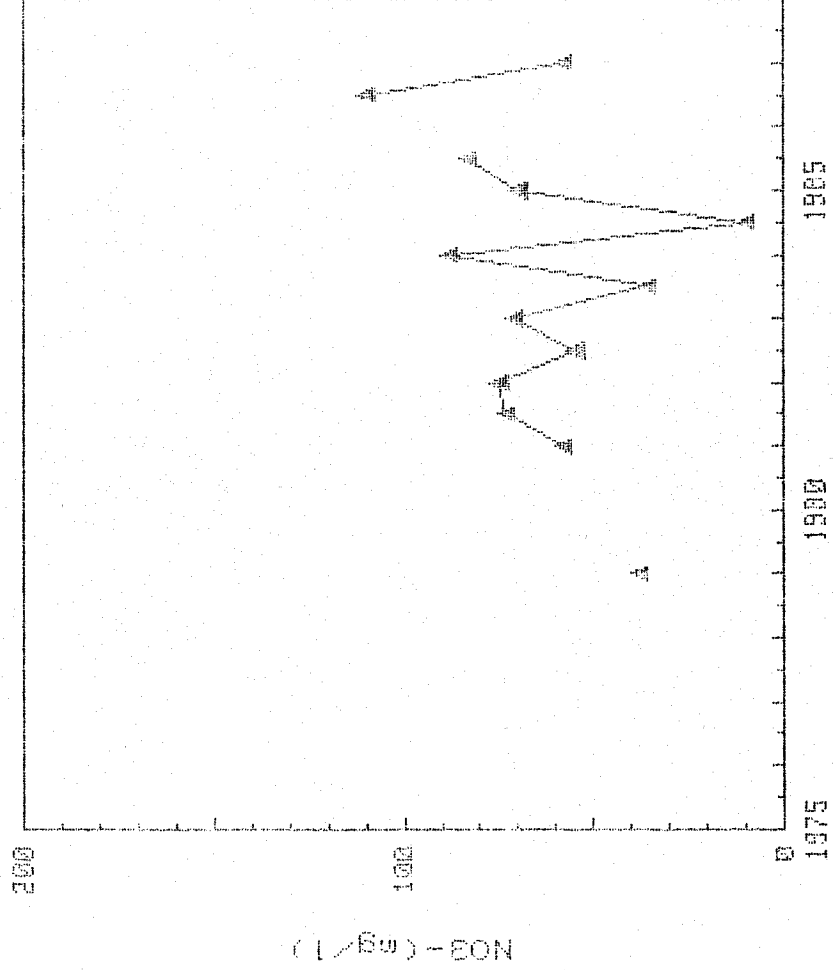


GRAFICAS DE EVOLUCION DEL CONTENIDO

DE NO3- (mg/l)

CUENCA : EBRO
 S. ACUIFERO : 57 (MECZ. MONREL-CALDOCANTA)

261910016



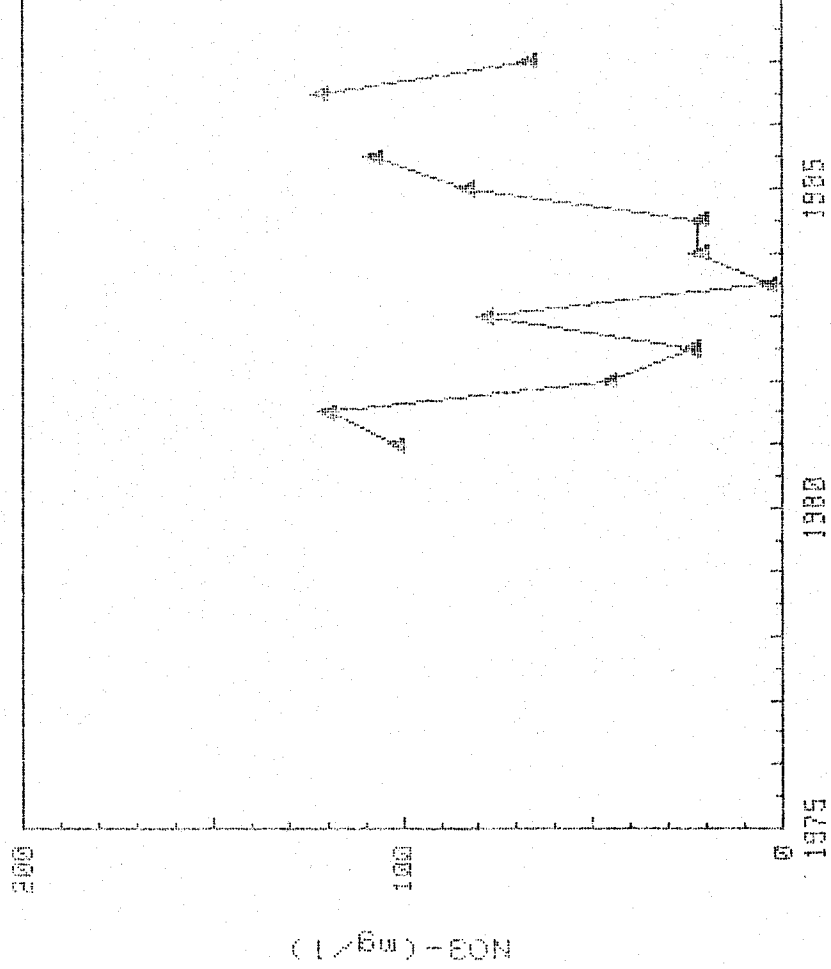
CAMPANAS 1976-1987

GRAFICAS DE EVOLUCION DEL CONTENIDO

DE NO3- (mg/l)

CUENCA : EBRO
S. ACUIFERO : 57 (MESOZ. MONREL-GALLOCANIA)

261910017



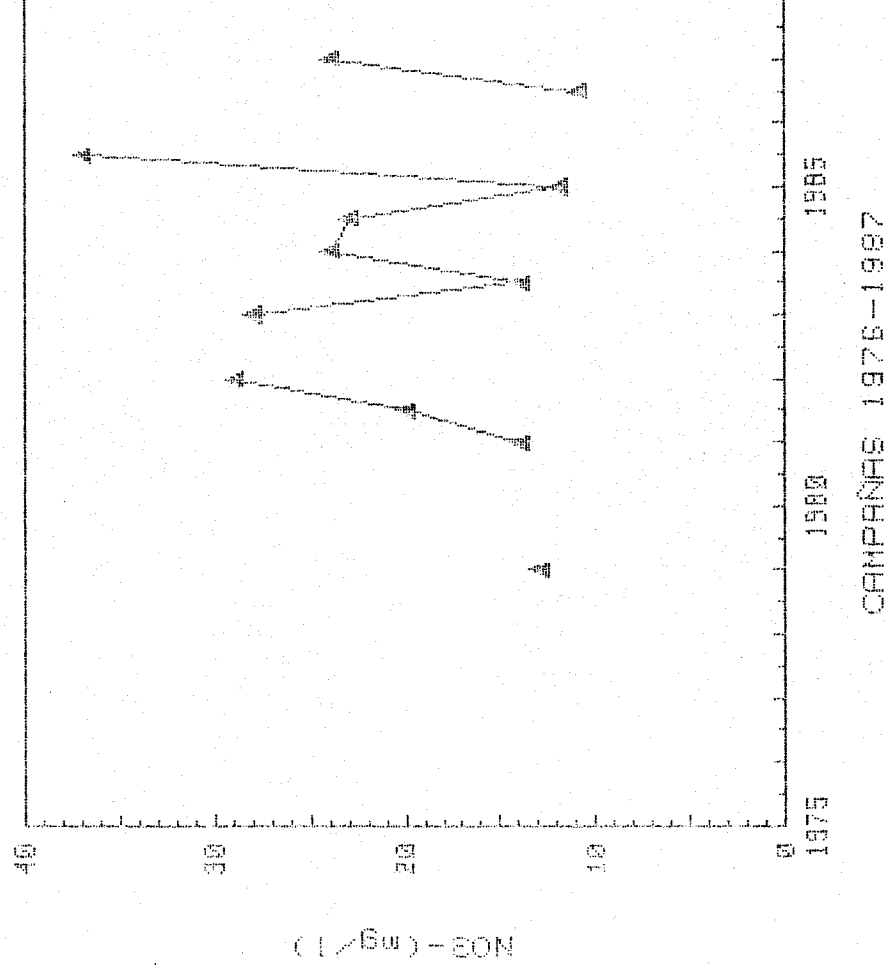
CAMPAÑAS 1976-1987

GRAFICAS DE EVOLUCION DEL CONTENIDO

DE NO3- (mg/l)

CUENCA : EBRO
S. ACUIFERO : 57 (MESOZ. MONNEL-GALLOCANTA)

261910028

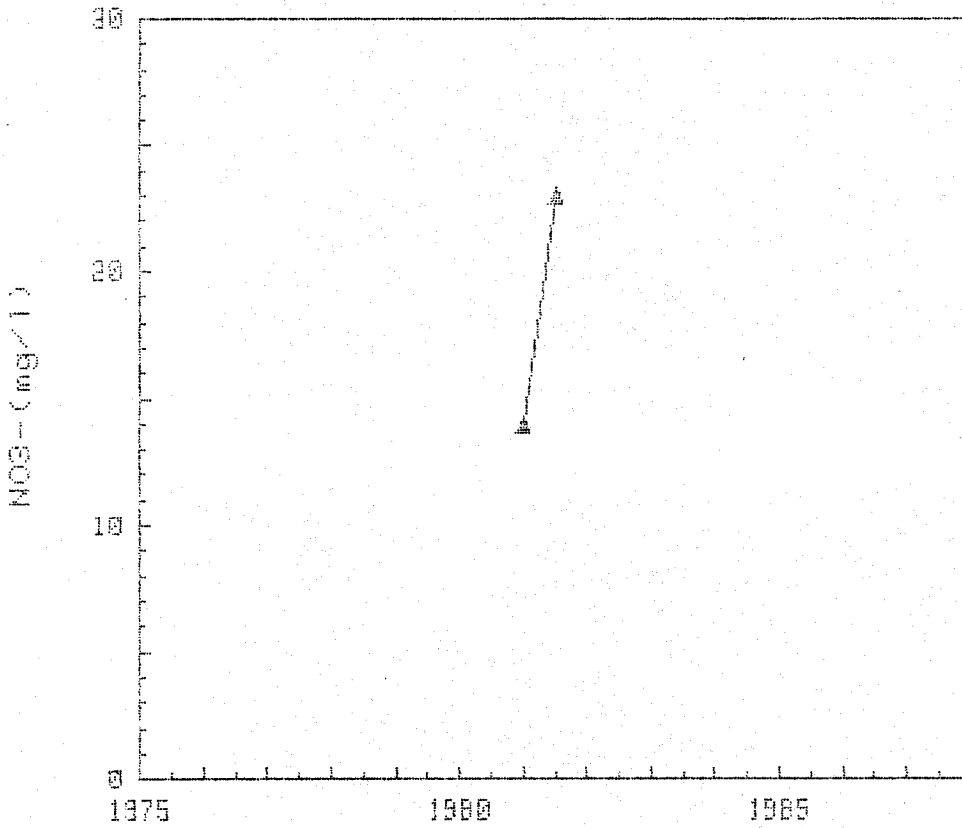


GRAFICAS DE EVOLUCION DEL CONTENIDO

DE NO₃- (mg/l)

CUENCA : EBRO
S. ACUIFERO : 57 (MESOZ. MONREL-GALLOCANTA)

261910031



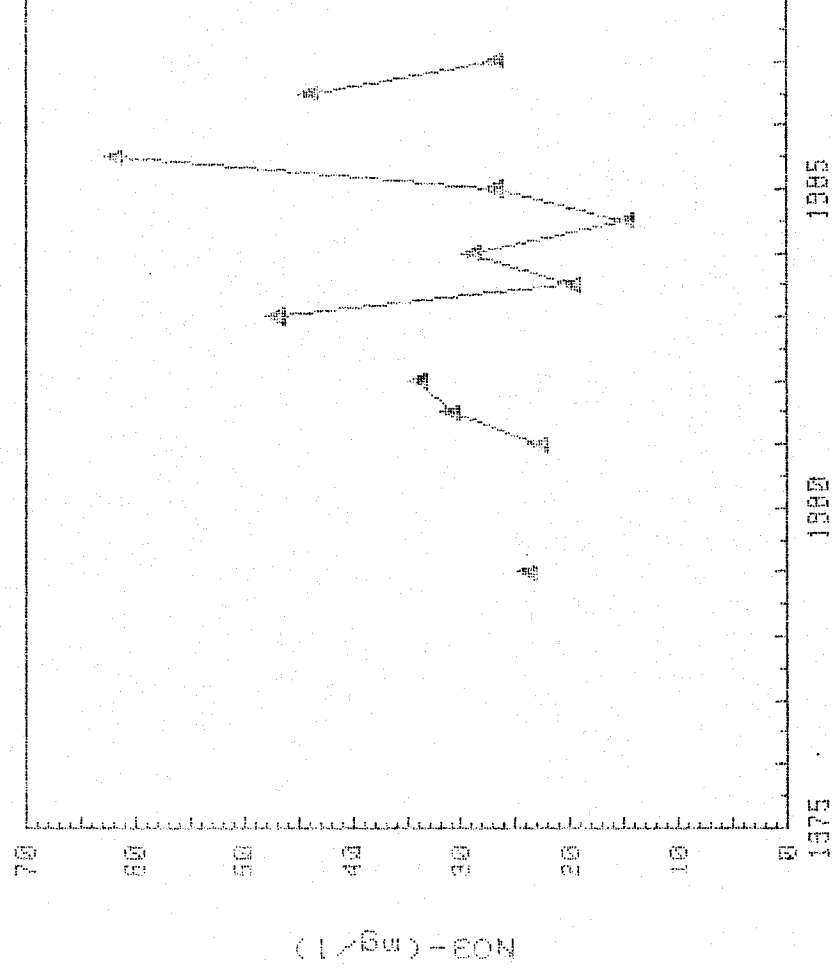
CAMPANAS 1976-1987

GRAFICAS DE EVOLUCION DEL CONTENIDO

DE NO_3^- (mg/l)

CUENCA : EBRO (MESOZ. MONREL-SALLOCANTA)

261910034



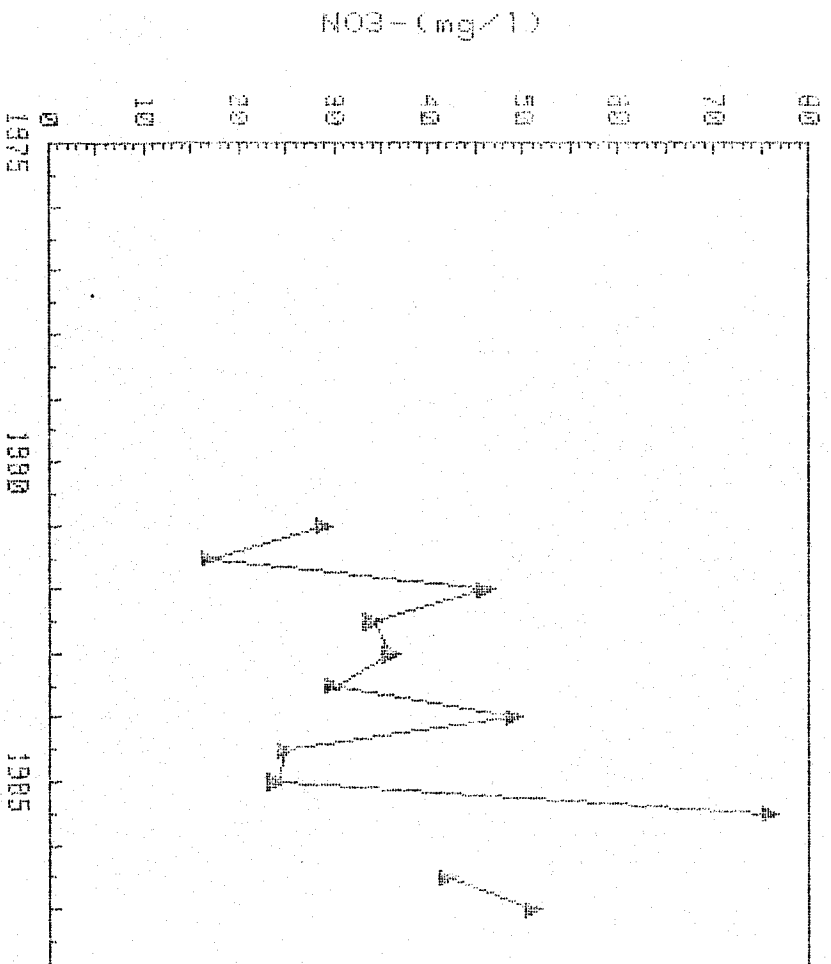
CAMPAÑAS 1976-1987

GRAFICAS DE EVOLUCION DEL CONTENIDO

DE NO3- (mg/l)

CUENCA : EERO
S. ACUIFERO : S7 (MESOZ. MONREL-BALLCANTA)

261920001



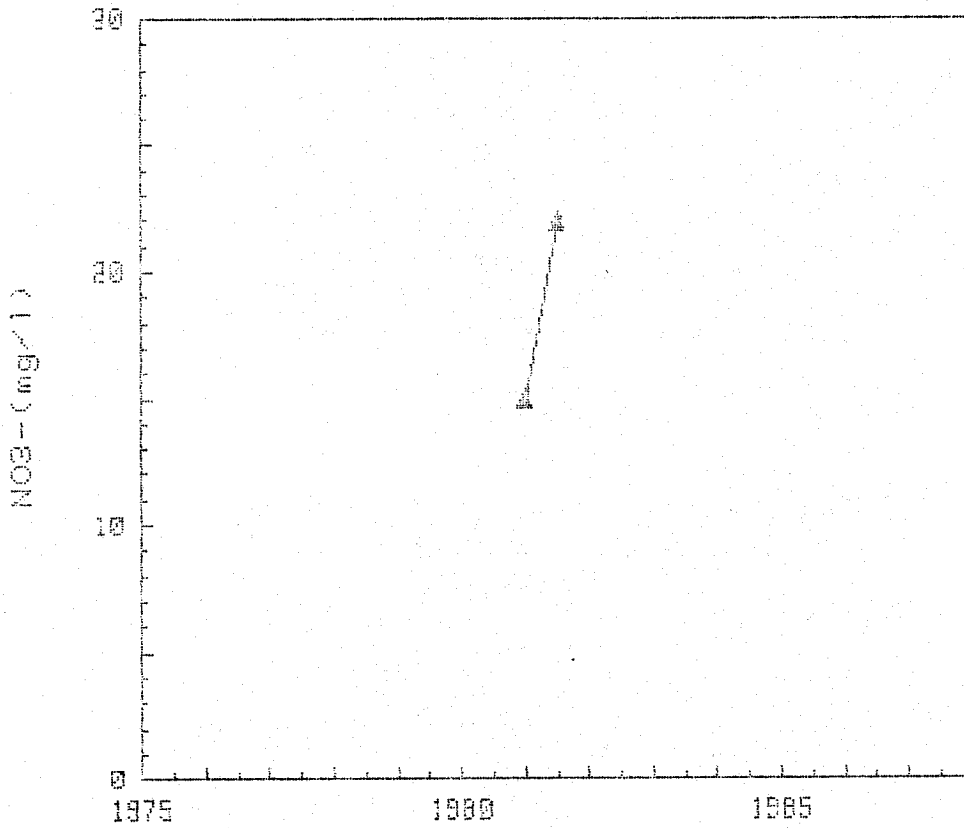
CAMPAÑAS 1976-1987

GRAFICAS DE EVOLUCION DEL CONTENIDO

DE NO_3^- (mg/l)

CUENCA : EBRO
S. ACUIFERO : 57 (MEBOZ. MONREL-GALLOCANTO)

261920003



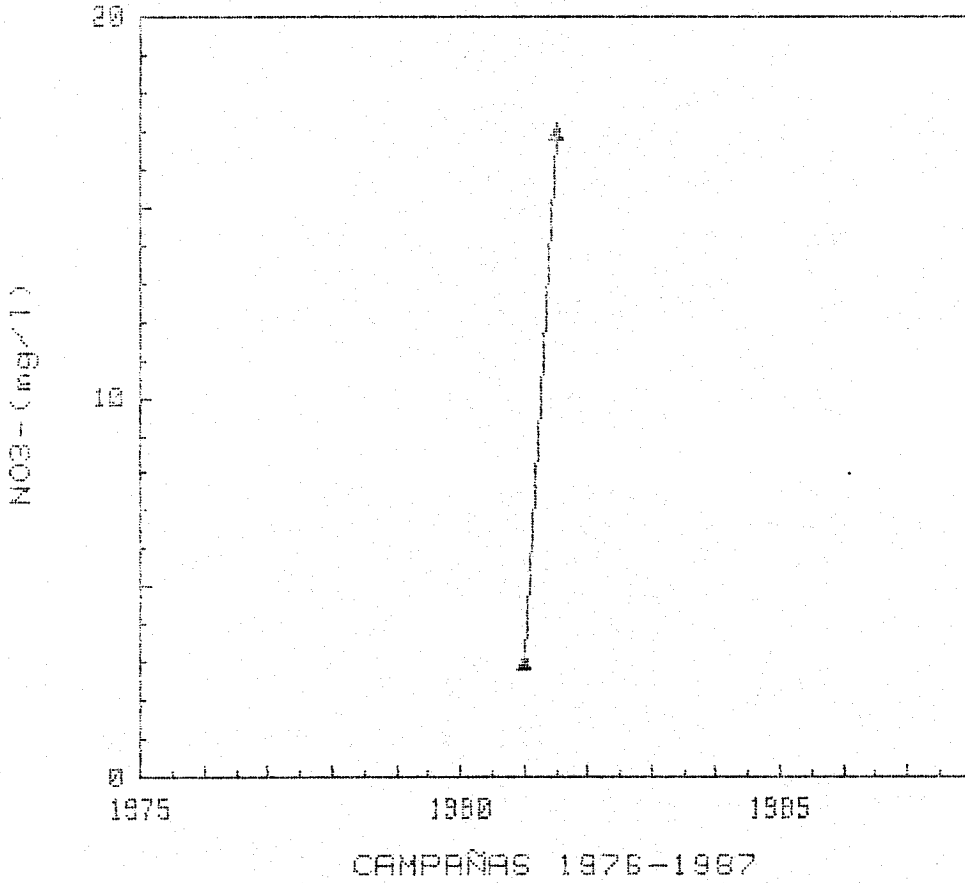
CAMPAÑAS 1976-1987

GRAFICAS DE EVOLUCION DEL CONTENIDO

DE NO3- (mg/l)

CUENCA : EBRO
S. ACUIFERO : 57 (MESOZ. MONREL-GALLOCANTA)

261920004



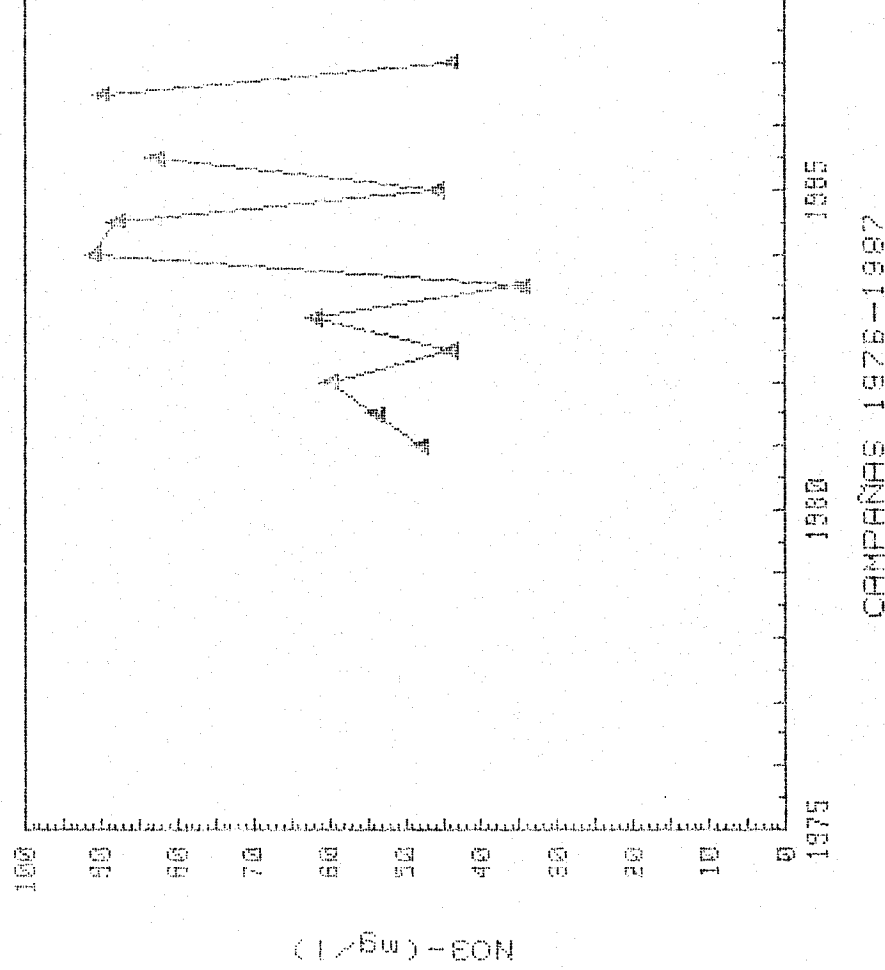
GRAFICAS DE EVOLUCION DEL CONTENIDO

DE NO3- (mg/l)

DE UN ACUÍFERO EN LA ZONA DE MONTECALCANTA, MESOZ. (1976-1987)

CUENCA : EBRO
S. ACUÍFERO : 57 (MESOZ. MONTECALCANTA)

261950001



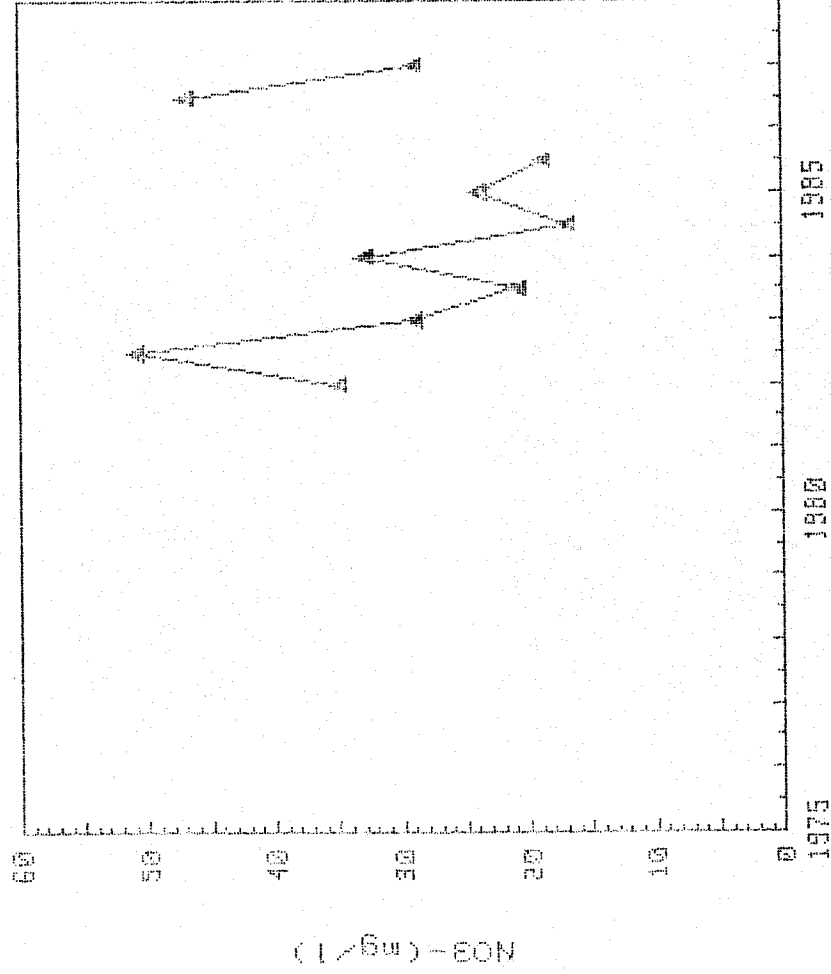
CAMPAÑAS 1976-1987

GRAFICAS DE EVOLUCION DEL CONTENIDO

DE NO3- (mg/l)

CUENCA : ERF0 (MESOZ. NONFEL-GALLOCCANTA)
S. ACUIFERO : 57

261960001



1975 1980 1985

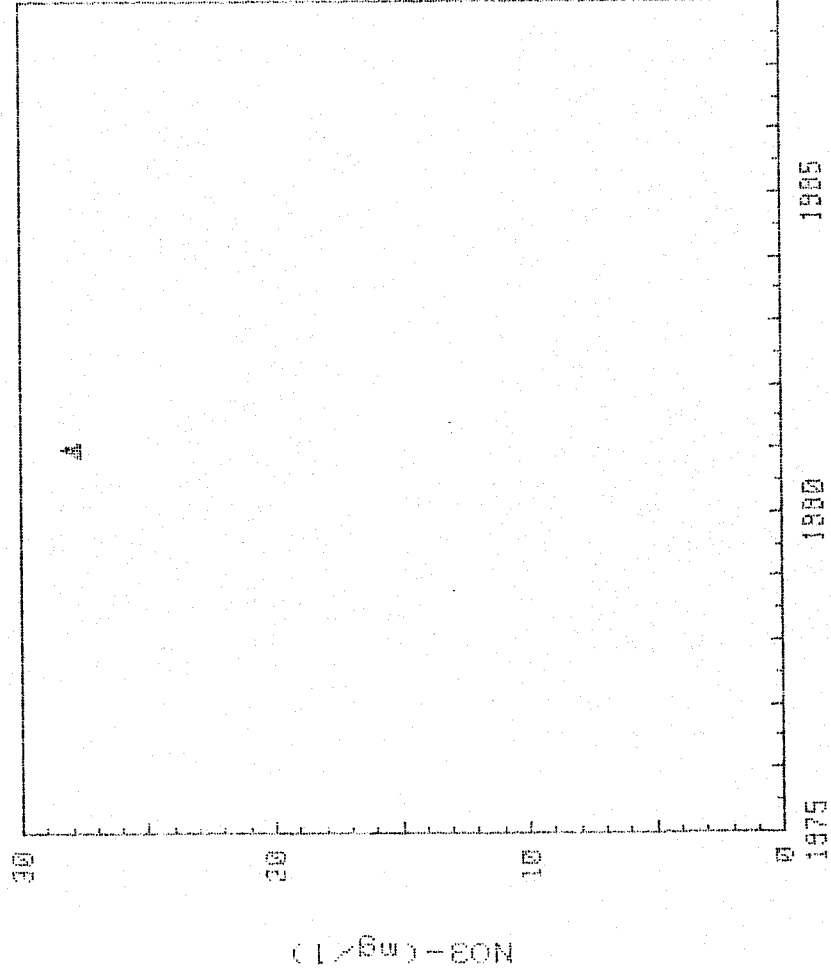
CAMPANAS 1975-1987

GRAFICAS DE EVOLUCION DEL CONTENIDO

DE NO3- (mg/l)

CUENCA : EBRD
S.ACUIFERO : 57 (MESOZ. MONRIEL-BALLOCANTA)

251950003



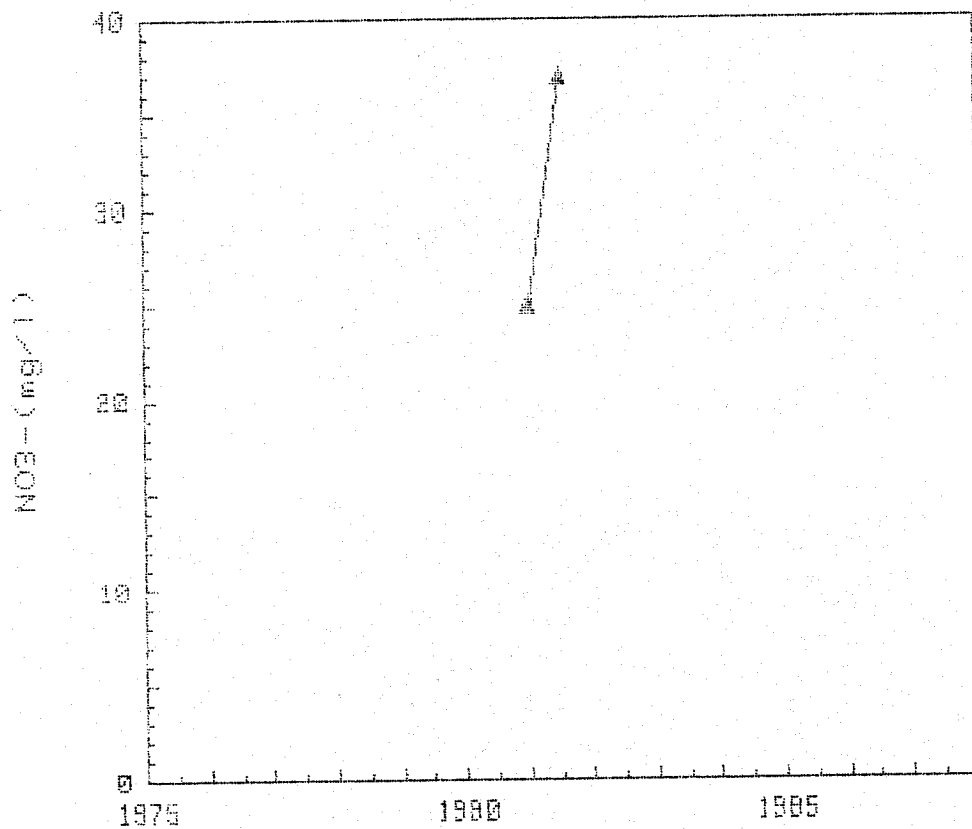
CAMPAÑAS 1976-1987

GRAFICAS DE EVOLUCION DEL CONTENIDO

DE NO3- (mg/l)

CUENCA : EBRD
S. ACUIFERO : 57 (MESOZ. MONREL-GALLOCANTA)

261960004



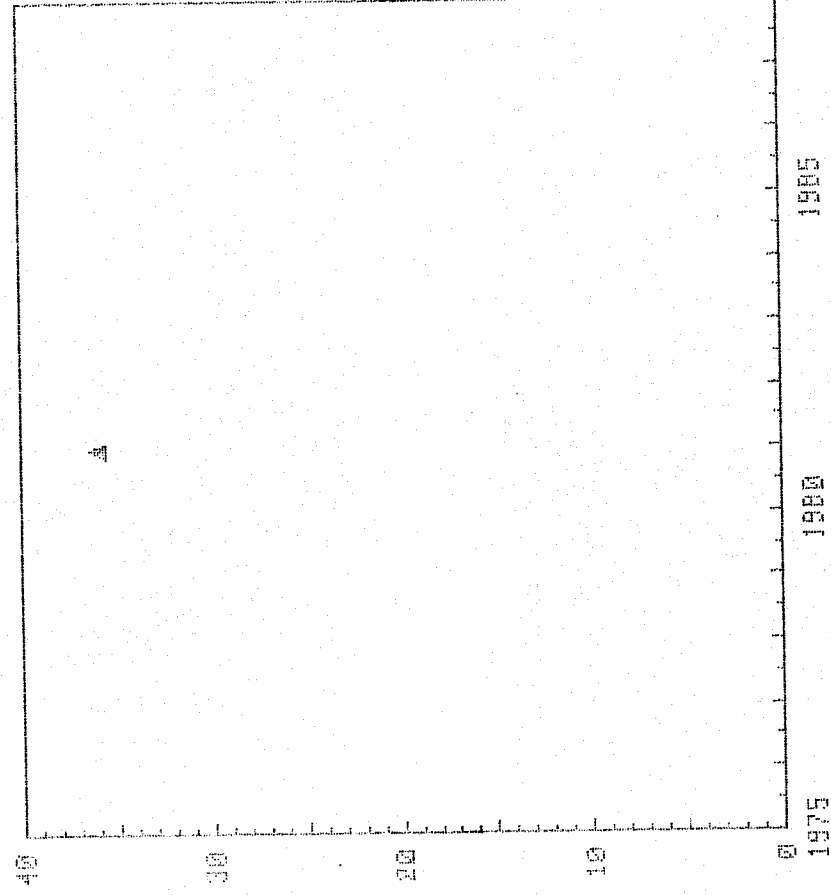
CAMPAÑAS 1976-1987

GRAFICAS DE EVOLUCION DEL CONTENIDO

DE NO₃- (mg/l)

SUENCA : EDRO
S. ACUIFERO : 57 (MESOZ. MONREL.-BALLOCANTA)

261950010



(1/8W) - EON

1975 1980 1985

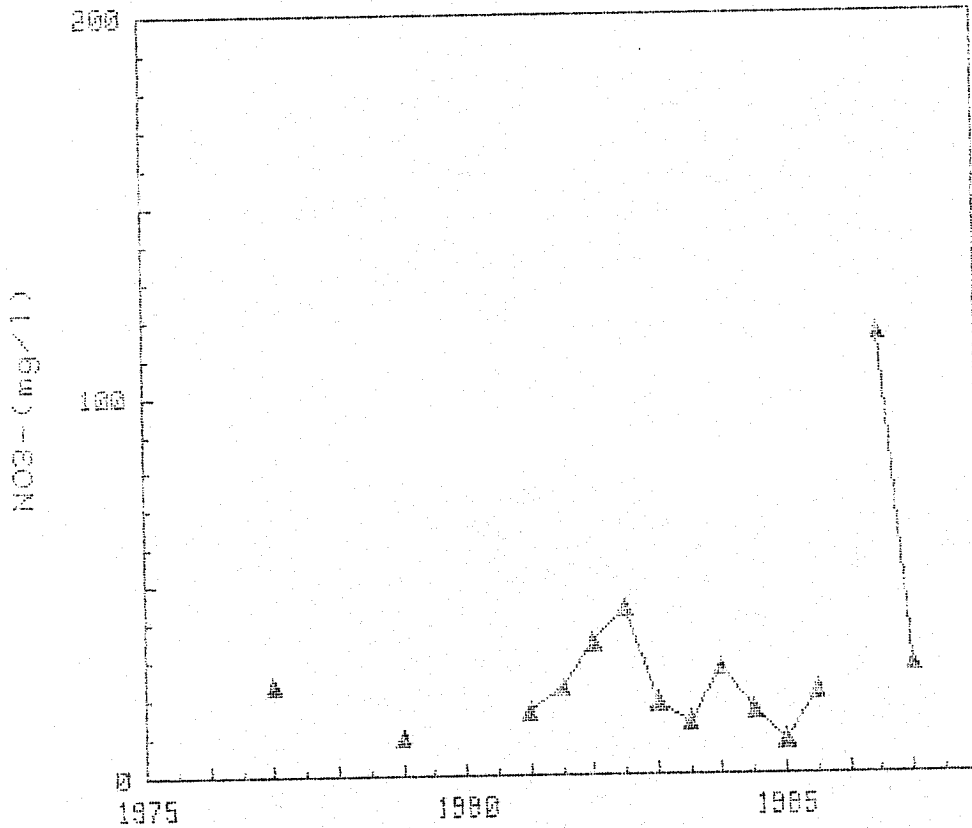
CAMPAÑAS 1976-1987

GRAFICAS DE EVOLUCION DEL CONTENIDO

DE NO3- (mg/l)

CUENCA : EBRD
EL ACUIFERO : 57 (MESOZ. MONREL-BALLOCANTA)

261950013



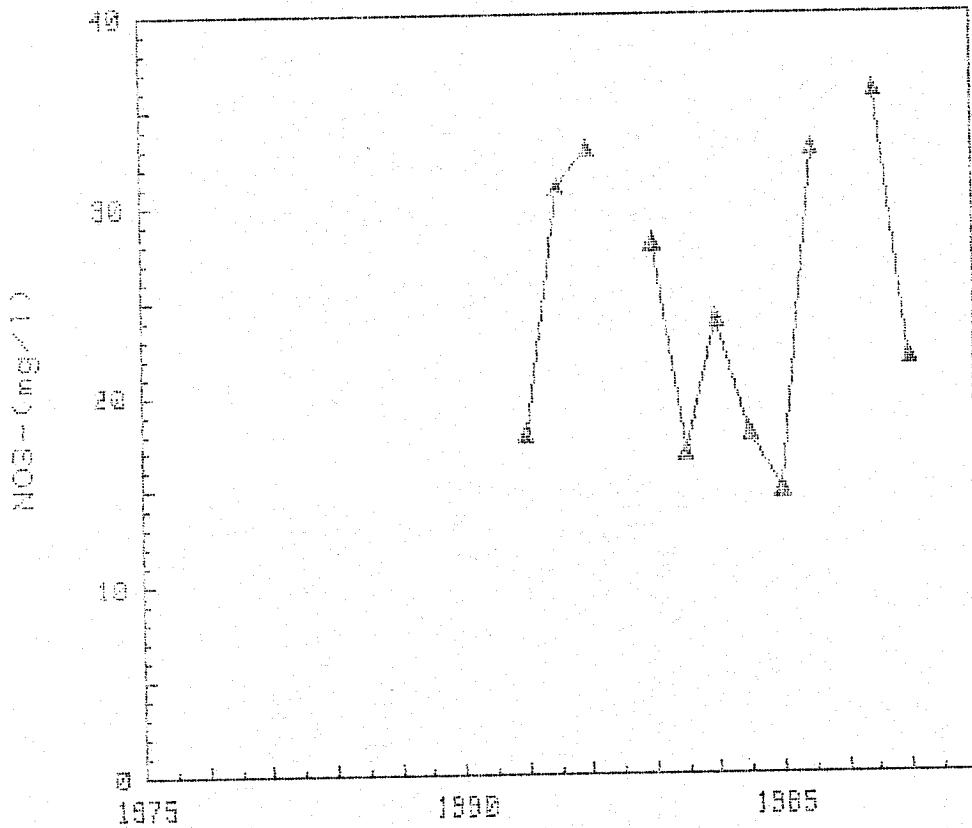
CAMPANAS 1975-1987

GRAFICAS DE EVOLUCION DEL CONTENIDO

DE NO_3^- (mg/l)

CUENCA : PEDRO
S. ACUÍFERO : 57 (MESOZ. MONREL-GALLOCANTA)

261960019




CAMPAÑAS 1978-1987

68K

CAMPANAS 1978-1987

1975 1980 1985



NO3- (mg/l)

261970002

CIENCIA Y TECNICA S. ADOLFERO S. 57 (MESOZ. MONTEL-GALLICANTA)

***** DE NO3- (mg/l) *****

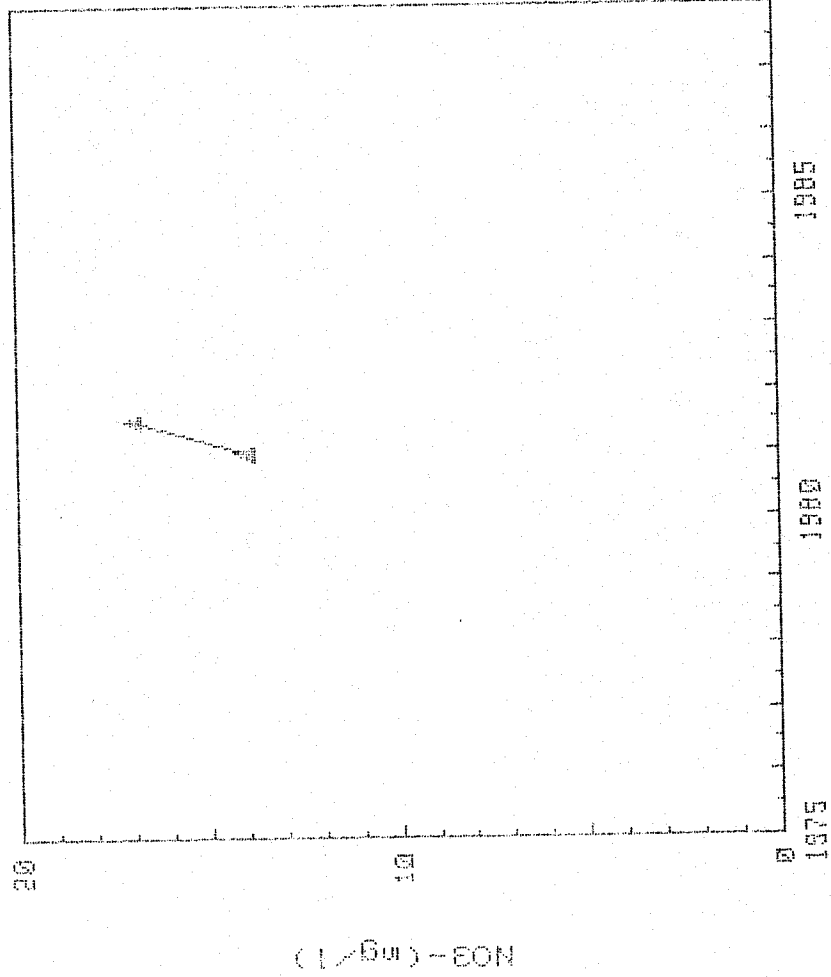
GRAFICAS DE EVOLUCION DEL CONTENIDO

GRAFICAS DE EVOLUCION DEL CONTENIDO

DE NOS - (mg/l)

CUENCA : ESRO (MESOZ. MONREL-GALLUCANTA)
S. ACUIFERO : 57

261970006



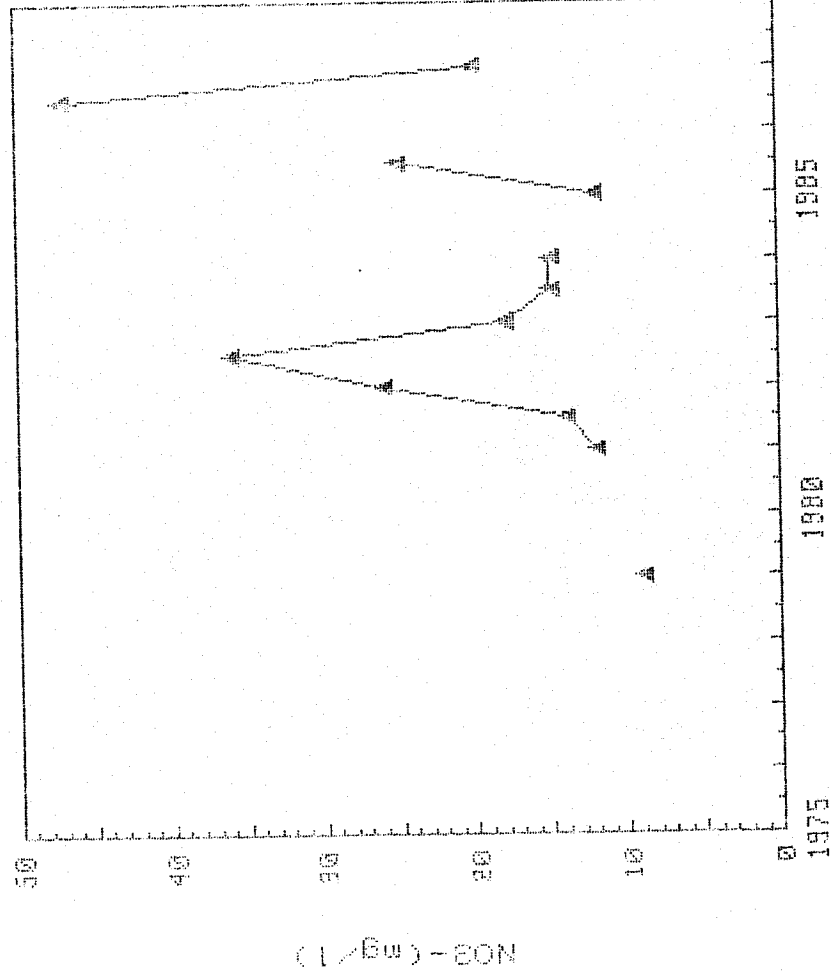
CAMPAÑAS 1976-1987

GRAFICAS DE EVOLUCION DEL CONTENIDO

DE NO3- (mg/l)

CUENCA SACUATERO : 57 (MESOZ. MONREL-GALLUCANTA)

26197008



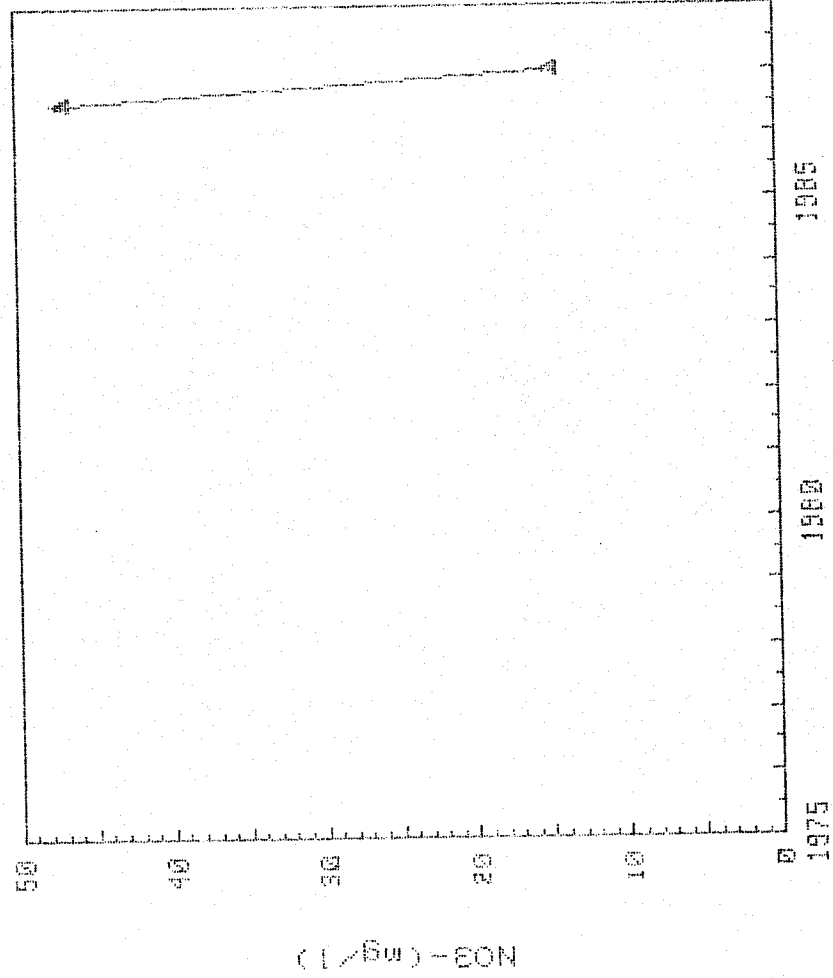
CAMPAÑAS 1976-1987

GRAFICAS DE EVOLUCION DEL CONTENIDO

DE NOS³⁻ (mg/l)

SUENCA : EBR0 (MESOZ. MONREL.-GALLODANTA)
SACUIFERO : 57

261970009



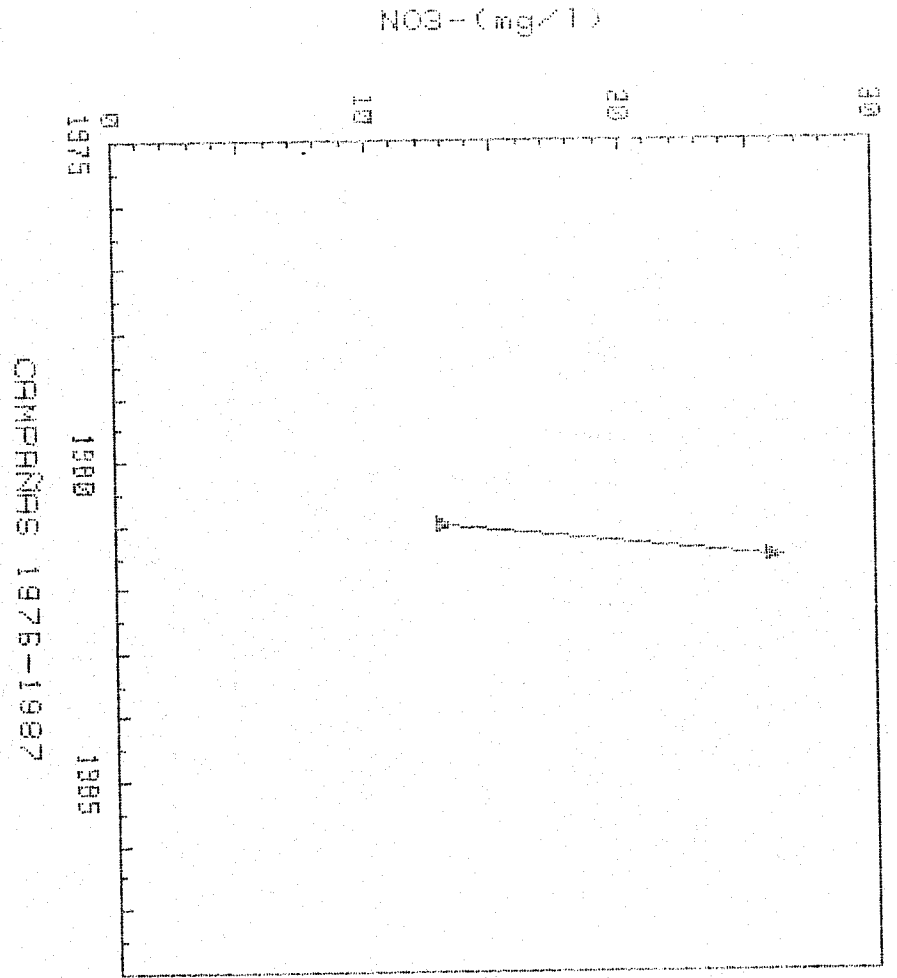
CAMPAÑAS 1975-1987

■

GRAFICAS DE EVOLUCION DEL CONTENIDO
DE NO3- (mg/l)

CUENCA : ERRO (MESOZ. MONREL.-GALLOCANTE)
S. ACUIFERO : 57

261970011

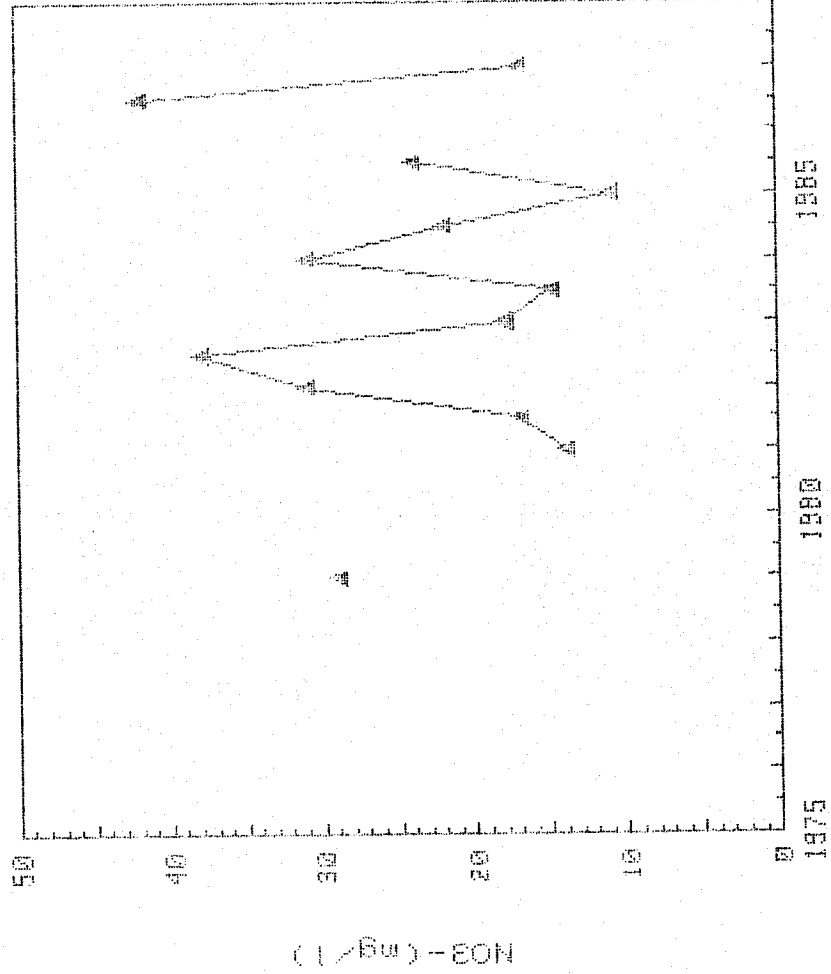


GRAFICAS DE EVOLUCION DEL CONTENIDO

DE NO3 - (mg/l)

CUENCA : EBRO
S. ACUIFERO : 57 (MESOZ. MONREL-GALLOCANTA)

261970012



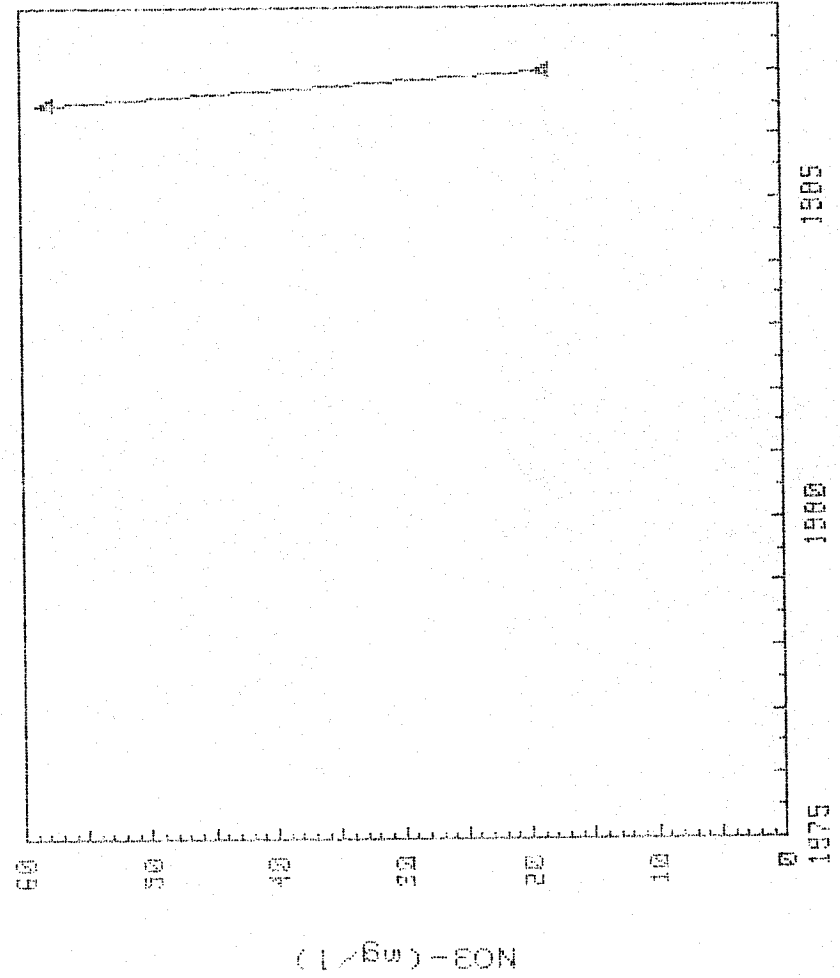
CAMPANIAS 1976-1987

GRAFICAS DE EVOLUCION DEL CONTENIDO

DE NO3- (mg/l)

CUENCA : EBRO (MESOZ. MONREL-GALLECANTA)
STADUIFERO : 57

261970016



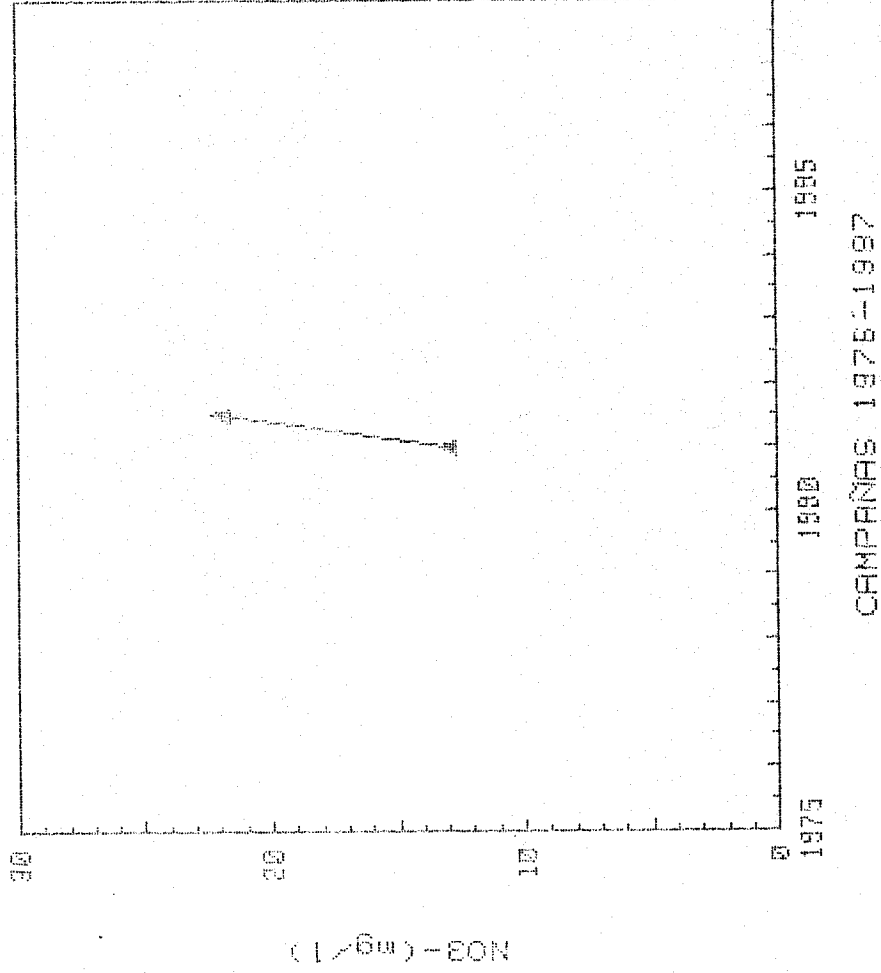
CAMPAÑAS 1976-1987

GRAFICAS DE EVOLUCION DEL CONTENIDO

DE NO3- (mg/l)

BUENCA : 5850
ELACUIFERO : 57 (MESOZ. MONREL-GALLOCANTA)

261970217

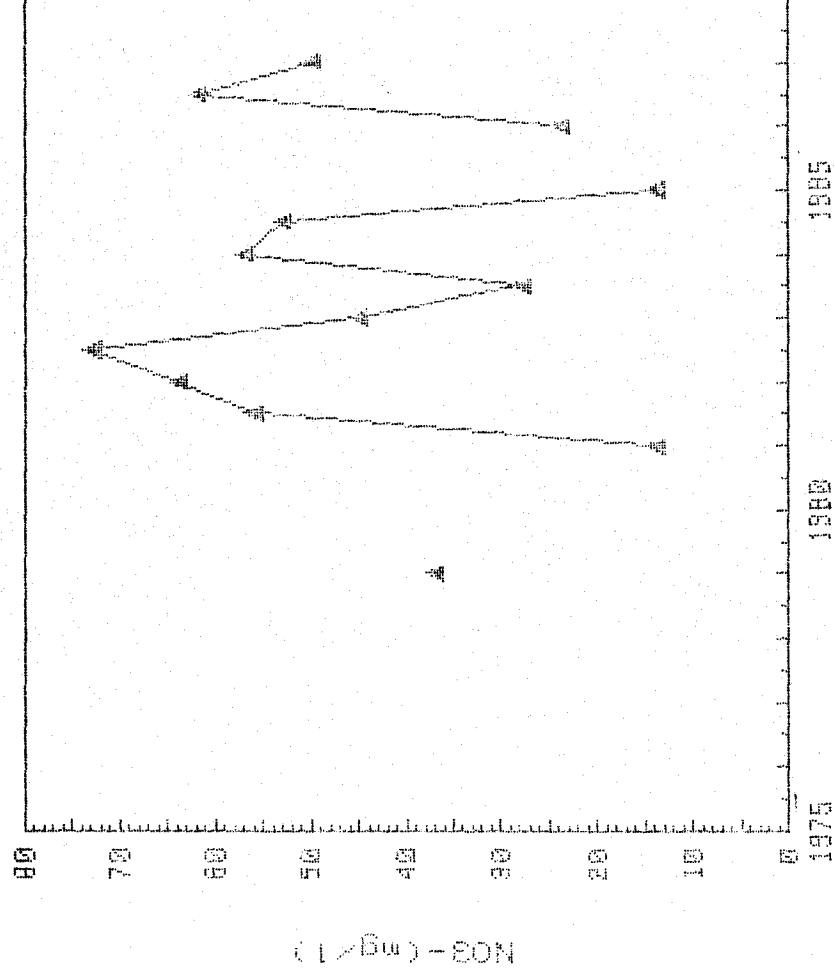


GRAFICAS DE EVOLUCION DEL CONTENIDO

DE NO3- (mg/l)

CUENCA : EBRD (MESOZ. MONREL-GALLOCANTA)
S. ACUIFERO : 57

261970018



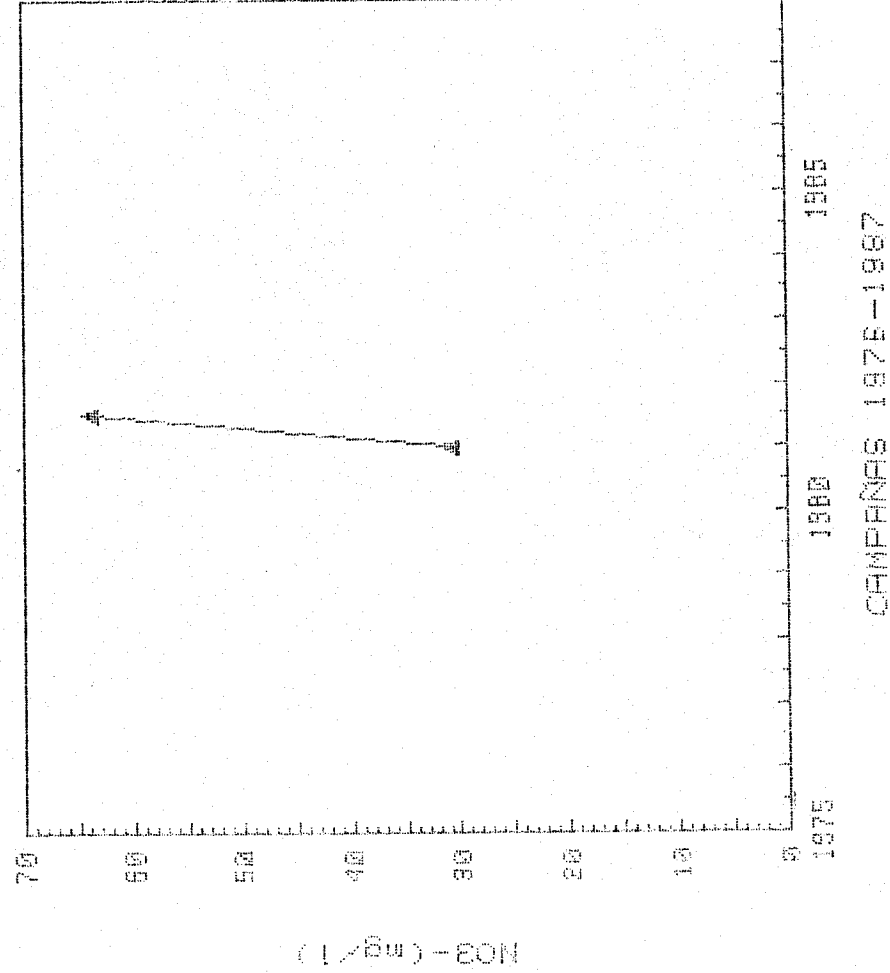
CAMPANAS 1976-1987

GRAFICAS DE EVOLUCION DEL CONTENIDO

DE NO3- (mg/l) *****

CUENCA : EBRU (MESOZ. MONREL-GALLOCANTA)
S. ACUIFERO : 57

261970022

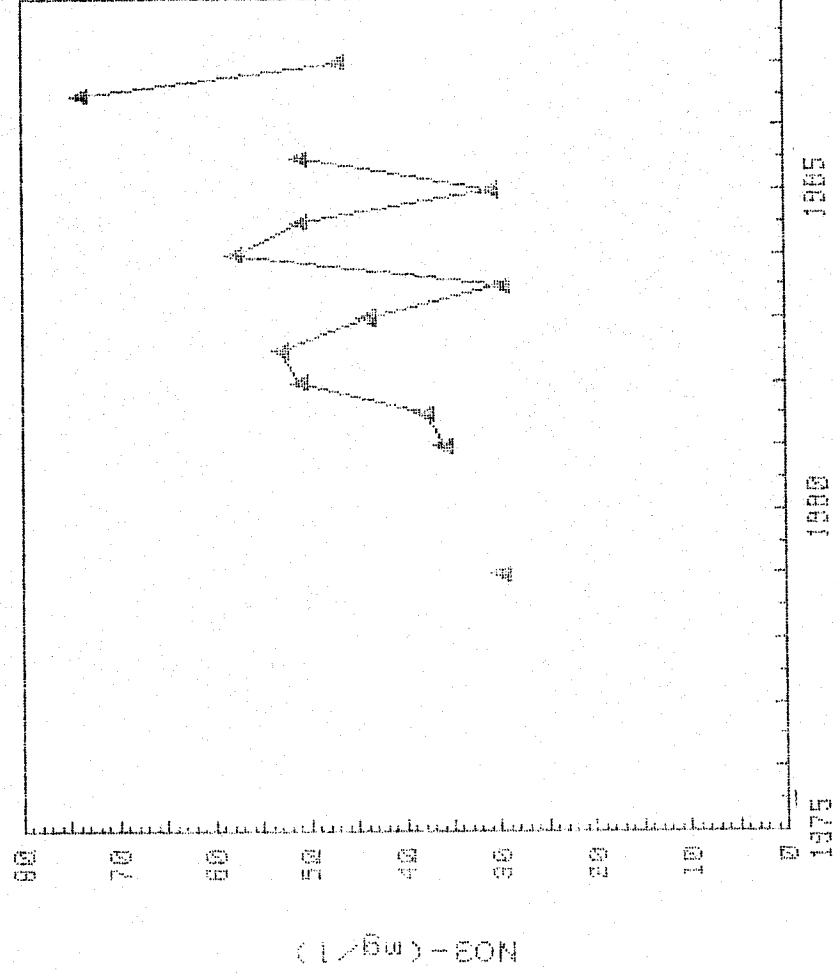


GRAFICAS DE EVOLUCION DEL CONTENIDO

DE NO3- (mg/l) *****

CUENCA : EBRO
S. ACUIFERO : 57 (MESOZ. MONREL-GALLOCANTA)

262020006



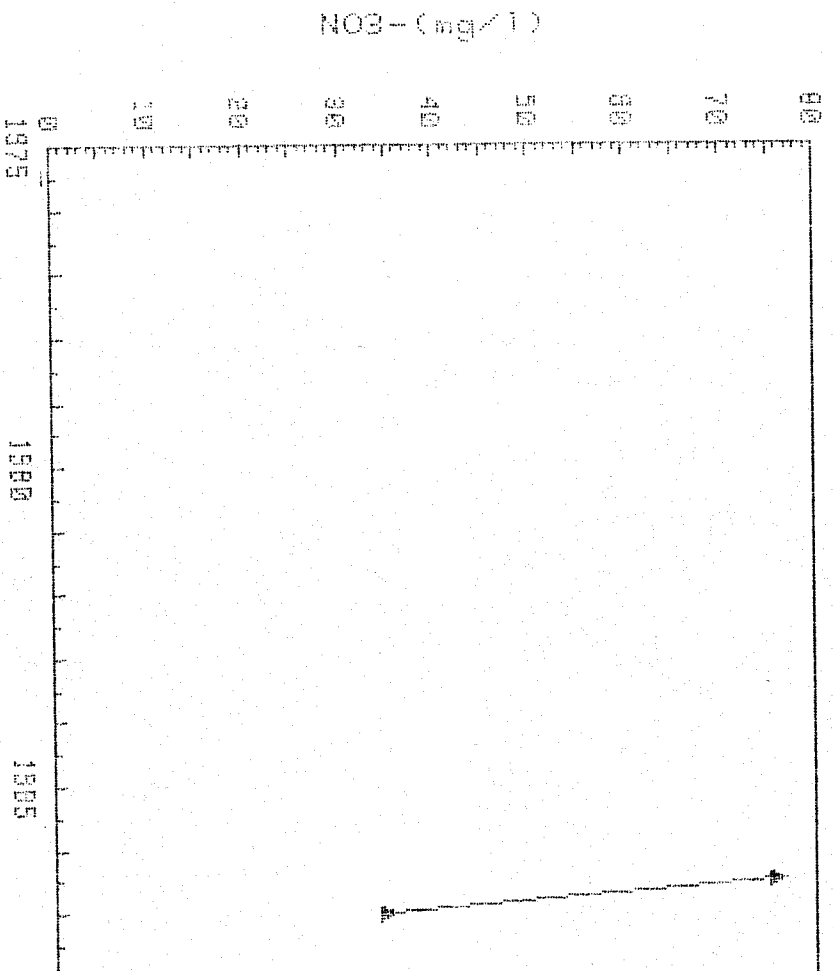
CRAMFERNAS 1976-1987

GRAFICAS DE EVOLUCION DEL CONTENIDO

DE NO3- (mg/l)

CUENCA : S. ACQUIFERO : 57 (MESOZ. MONSEL-GALLOCANITA)

262020009



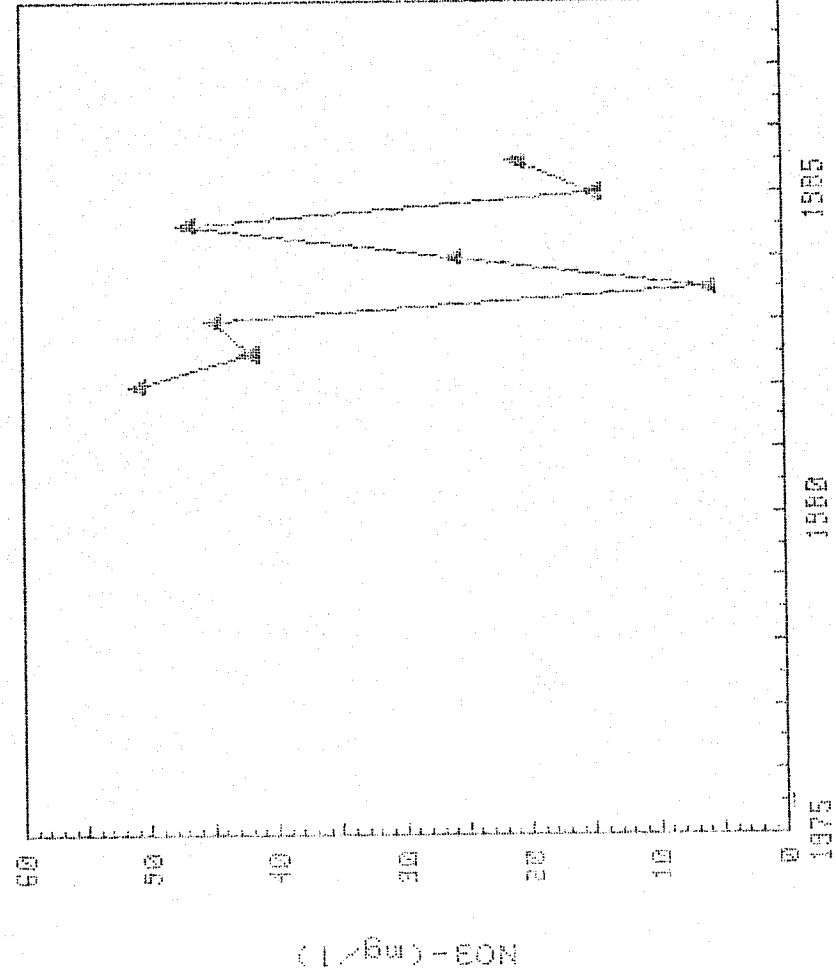
CAMPAÑAS 1976-1987

GRAFICAS DE EVOLUCION DEL CONTENIDO

DE NO3- (mg/l) *****

SUENCA : EBRO
S. ACUIFERO : 57 (MESOZ. MONREL-GALLOCANTA)

262020014



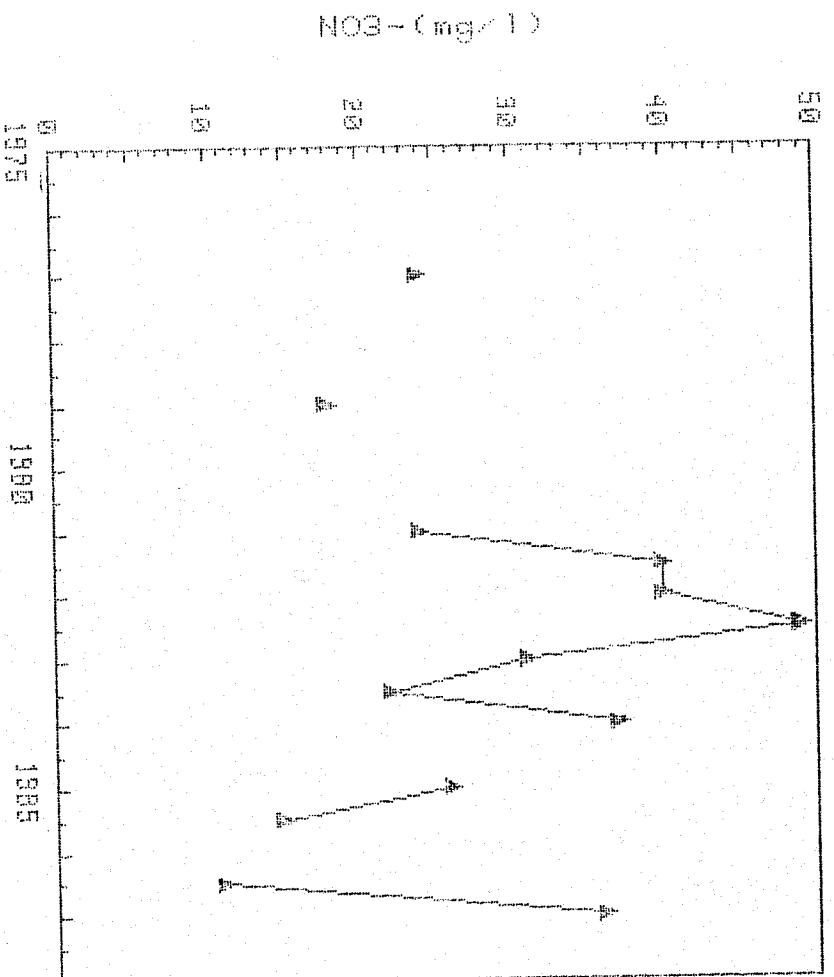
CAMPANAS 1975-1987

GRAFICAS DE EVOLUCION DEL CONTENIDO

DE NO3- (mg/l)

CUENCA : EBRD
S. ACUIFERO : 57 (MESOZ. MONREL-GALLOCANITA)

252030001



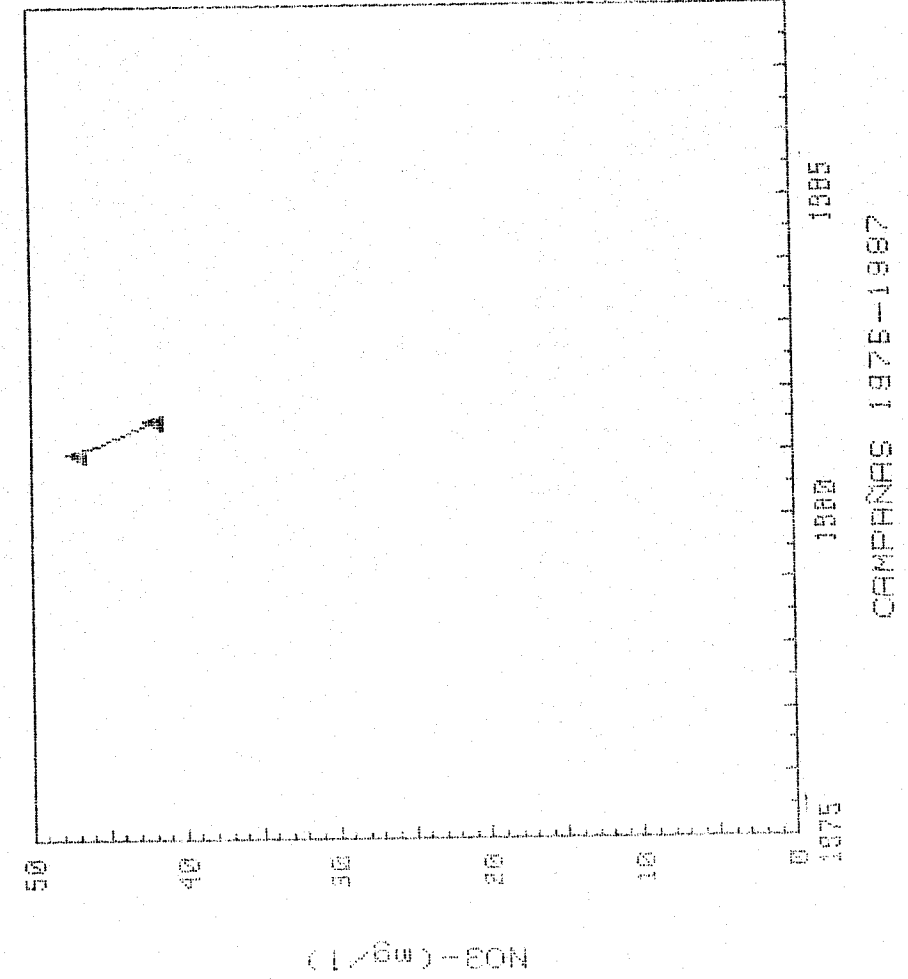
CRMPRMS 1976-1987

GRAFICAS DE EVOLUCION DEL CONTENIDO

DE NO3- (mg/l)

CUENCA : EBRO
S.ACUIFERO : 57 (MESOZ, MONREL-GALLOCANTA)

262030005

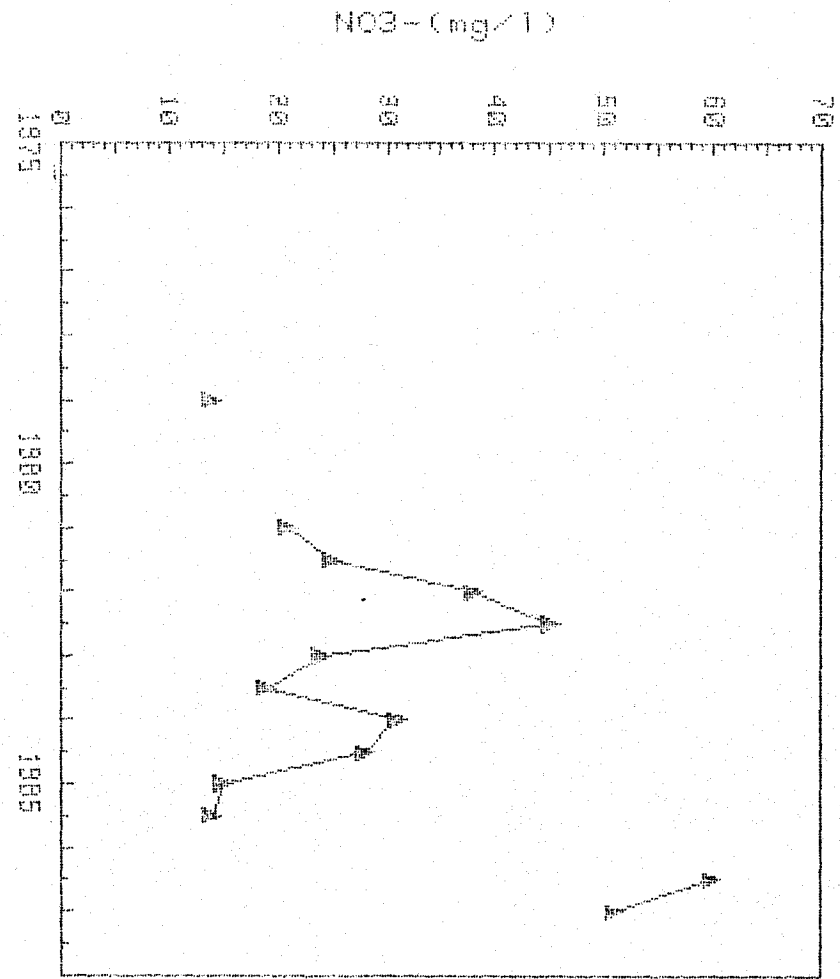


GRAFICAS DE EVOLUCION DEL CONTENIDO

***** DE NO3- (mg/l) *****

CUENCA S. ACUIFERO : 57 (MESOZ. MONTEL-GALLOCANTA)

262030008



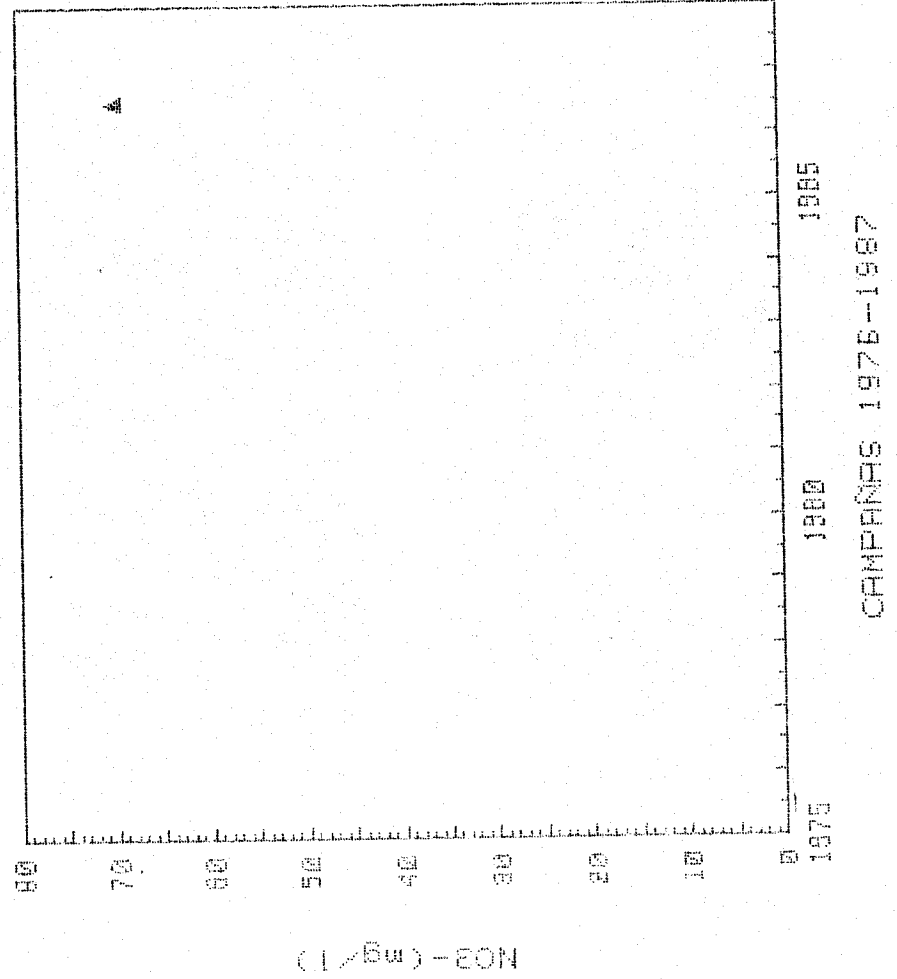
CHIMBRAS 1975-1987

GRAFICAS DE EVOLUCION DEL CONTENIDO

DE NO3- (mg/l)

CUENCA : EBR0 (MESOZ. MONREL-GALLOCANTA)
S.ACUIFERO : 57

262030009



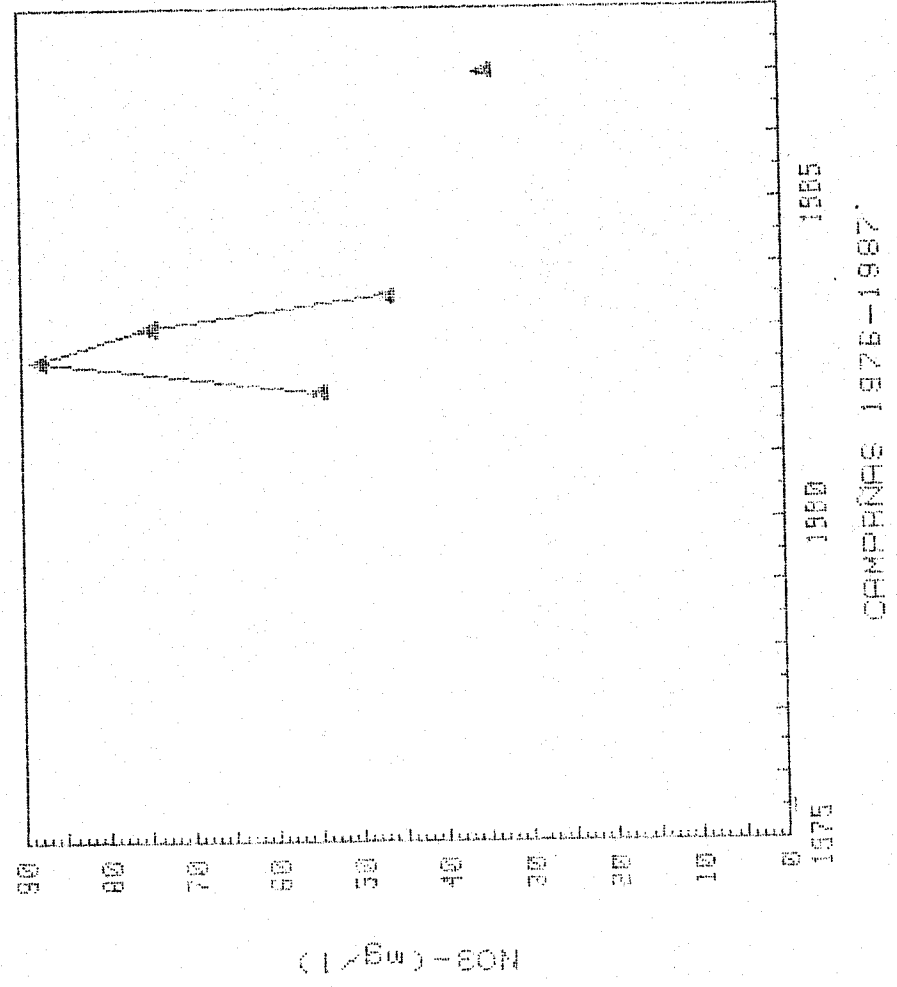
CAMPANAS 1975-1987

GRAFICAS DE EVOLUCION DEL CONTENIDO

DE NO3- (mg/l) *****

CUENCA : EBRO (MESOZ. MONREL-GALLOLCANTA)
S. ACUIFERO : 57

262030024



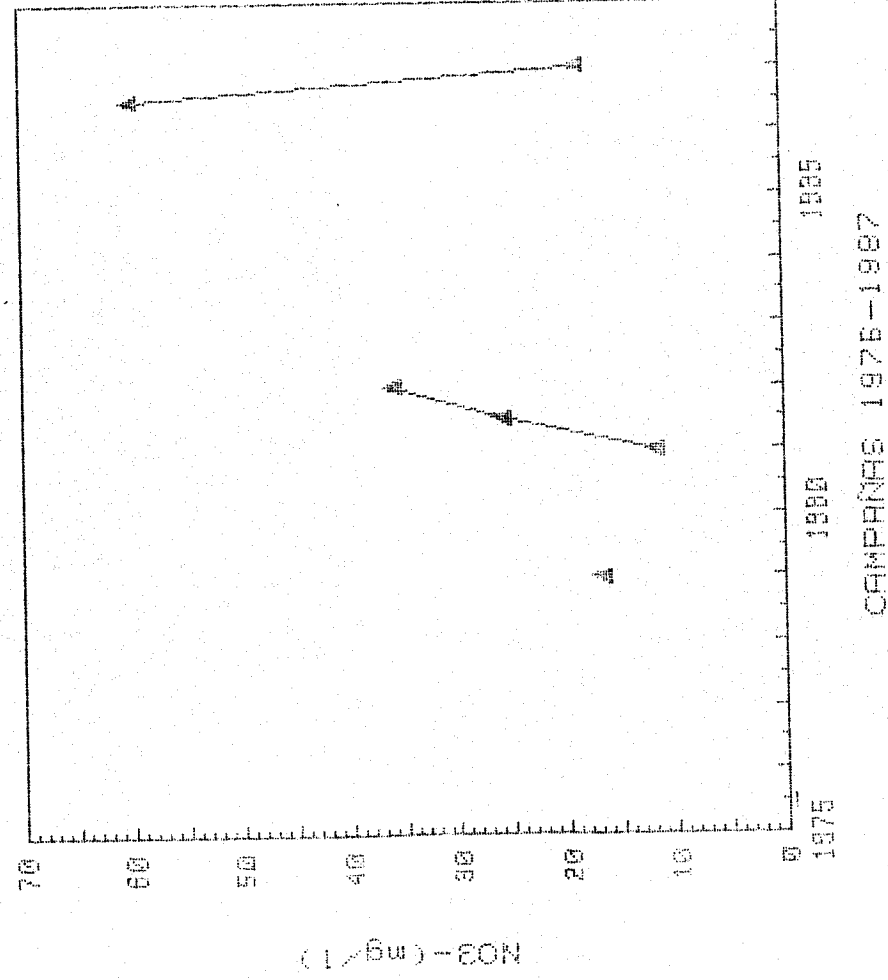
CAMPANAS 1976-1987

GRAFICAS DE EVOLUCION DEL CONTENIDO

DE NO3- (mg/l)

CUENCA : EBRO
S.ACUIFERO : 57 (MESOZ. MONREL-GALLOCANTA)

262060003



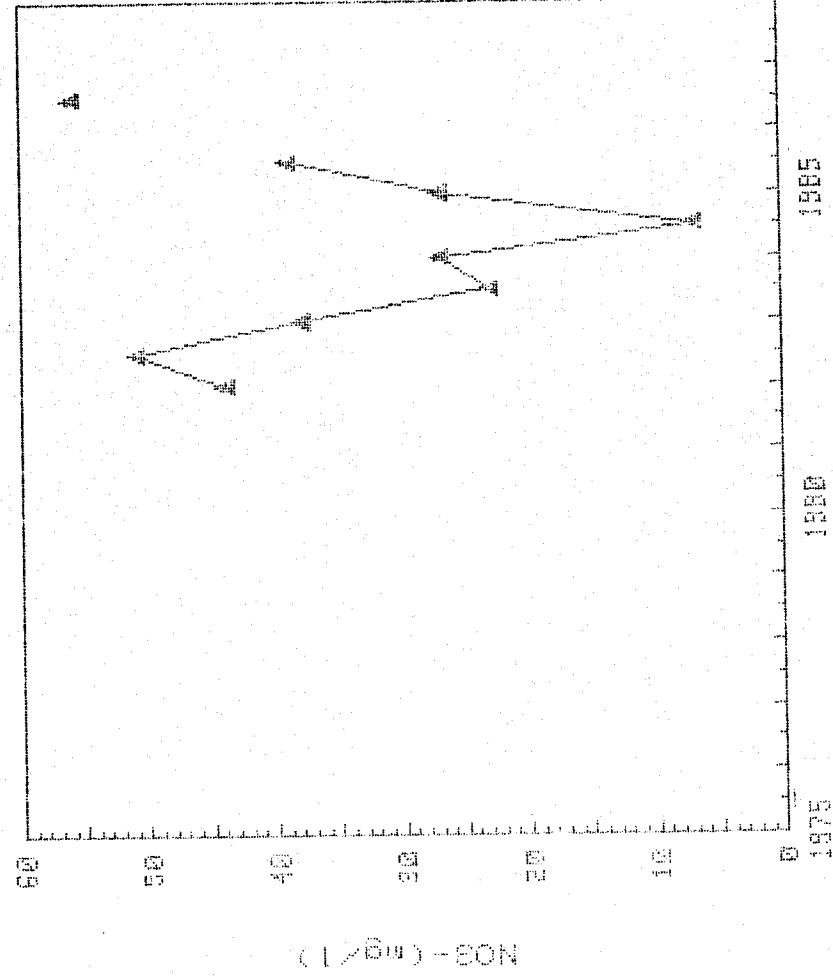
CAMPANAS 1975-1987

GRAFICAS DE EVOLUCION DEL CONTENIDO

DE NO3- (mg/l)

CUENCA : EERO
S.ACUIFERO : 57 (MESOZ. MONREL-GALLOCANTA)

262060011



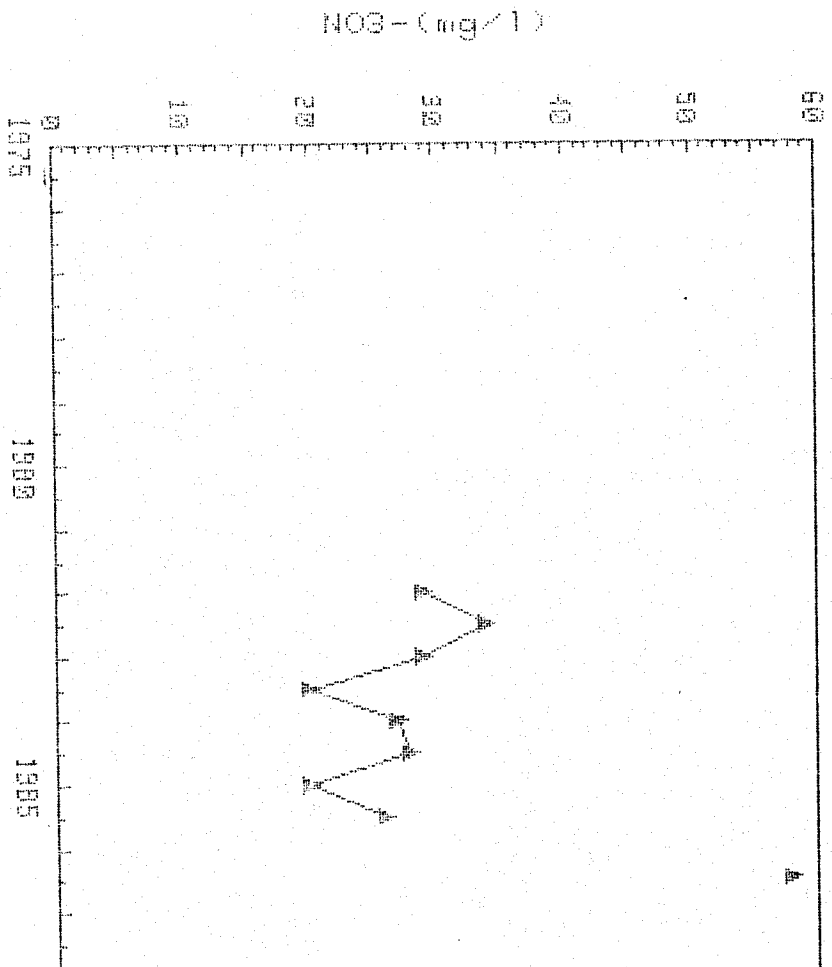
CAMPANAS 1976-1987

GRAFICAS DE EVOLUCION DEL CONTENIDO

DE NO3- (mg/l) *****

CUENCA : EBRD
S.ACIDIFERO : 57 (MESOZ. MONREL-GALLOCANITA)

262060012



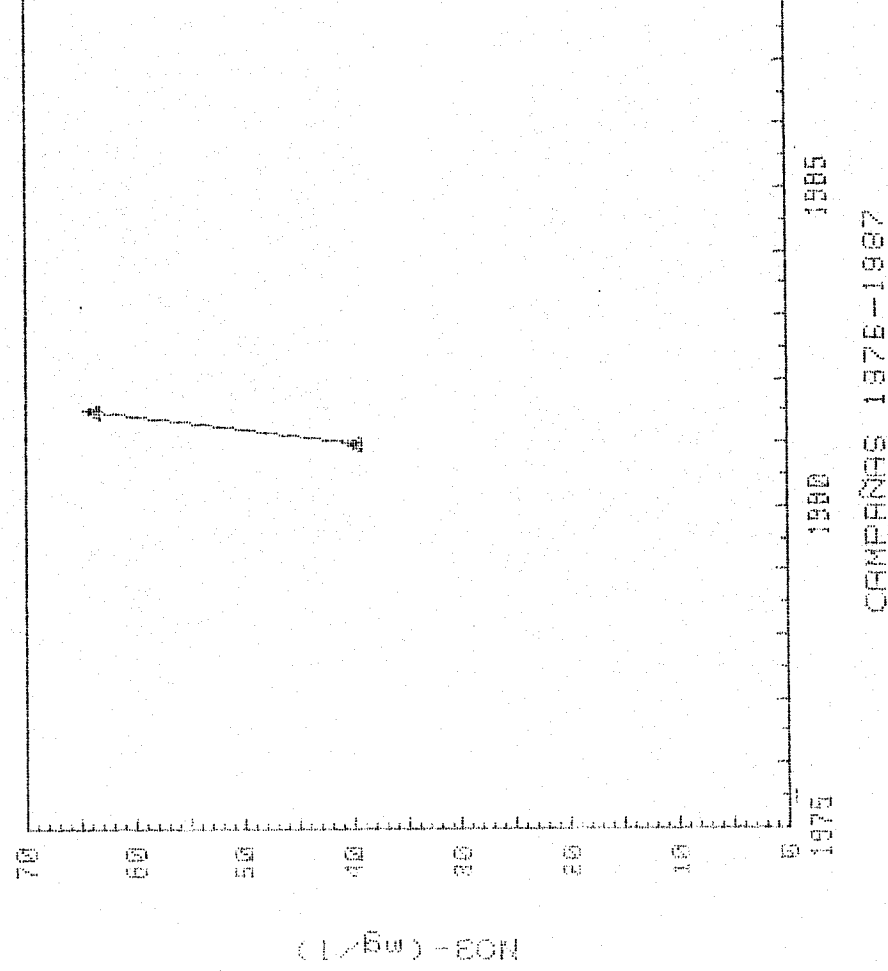
CAMPANAS 1975-1987

GRAFICAS DE EVOLUCION DEL CONTENIDO

DE NO3- (mg/l)

CUENCA : EERO
S. ACUIFERO : 57 (MESOZ. MONREL-GALLOCANTA)

262070003

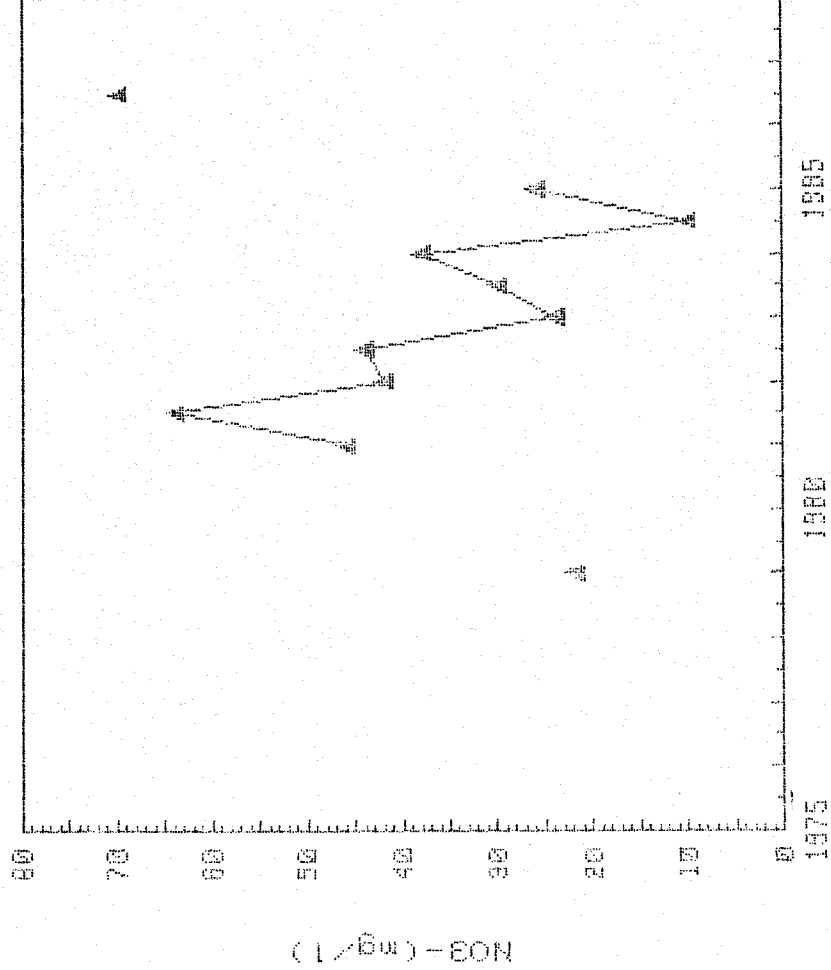


GRAFICAS DE EVOLUCION DEL CONTENIDO

DE NO3- (mg/l)

CUENCA : EBRD (MESOZ. MONTEL-GALLOCANTA)
S.ACUIFERO : 57

262070005



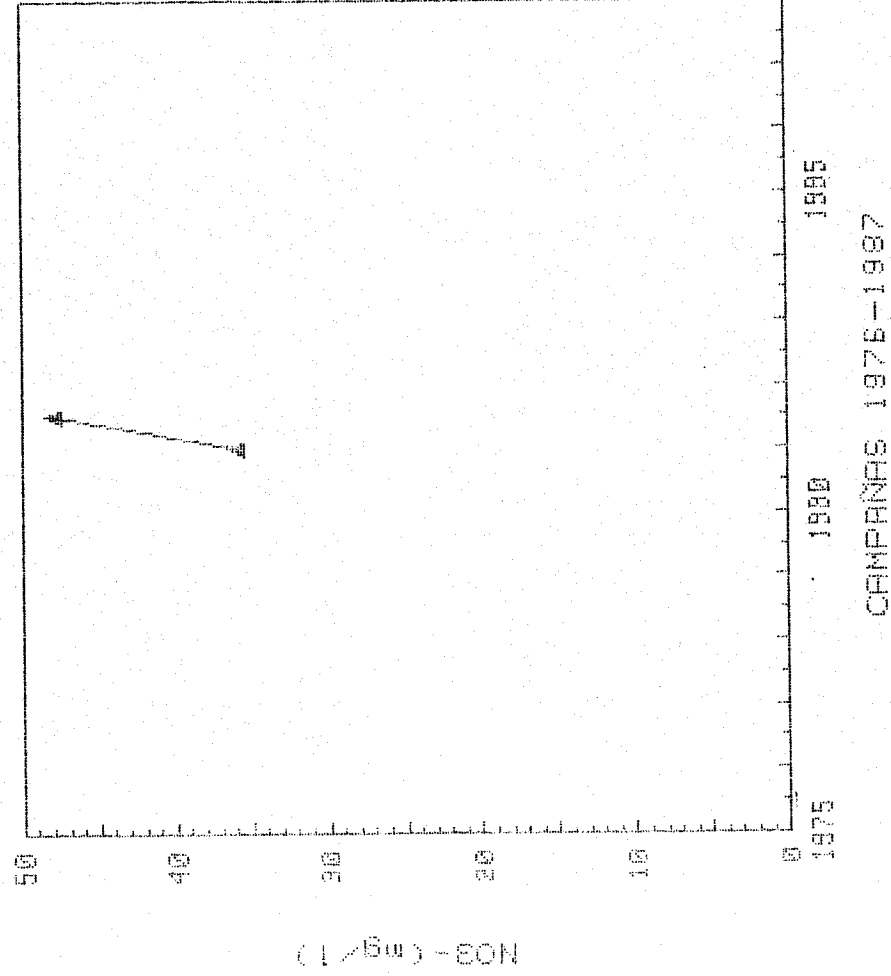
CAMPAÑAS 1976-1987

GRAFICAS DE EVOLUCION DEL CONTENIDO

DE NO3- (mg/l)

CUENCA : EBRD
S. ACUIFERO : 57 (MESOZ. MONREL-GALLOCANTA)

262070009

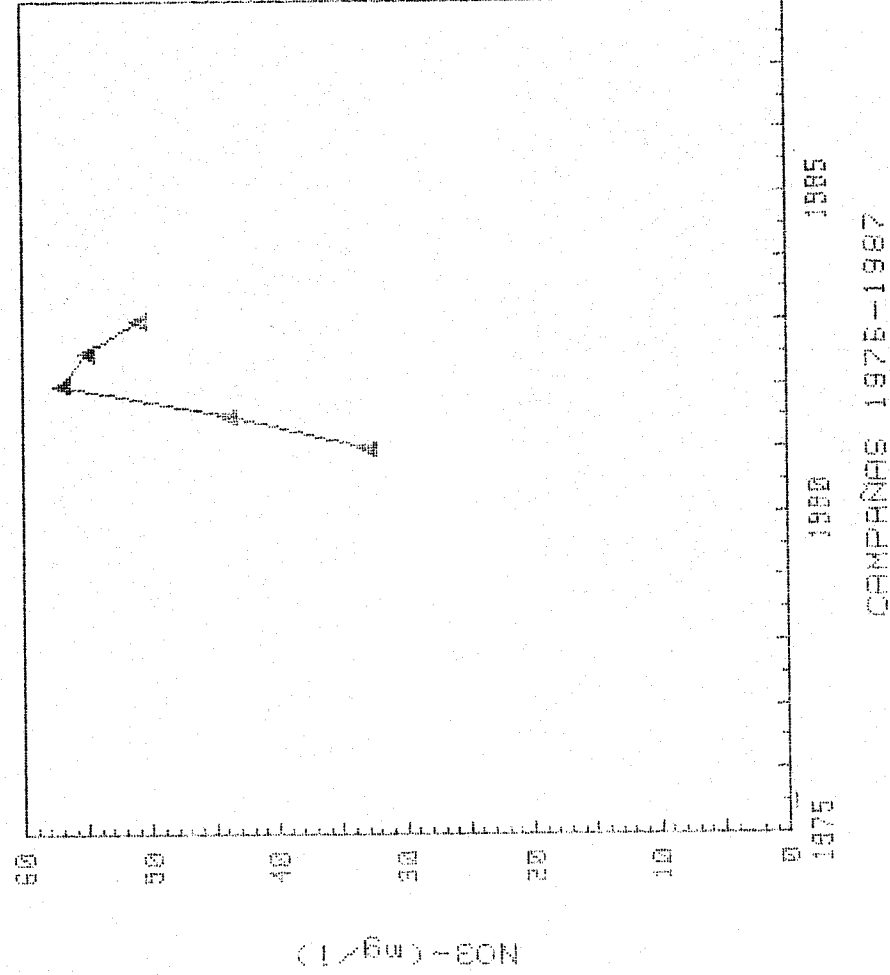


GRAFICAS DE EVOLUCION DEL CONTENIDO

DE NO3- (mg/l) *****

CUENCA : Ebro (MESOZ. MONREL-GALLOCANTA)
S. ACUIFERO : 57

262070023



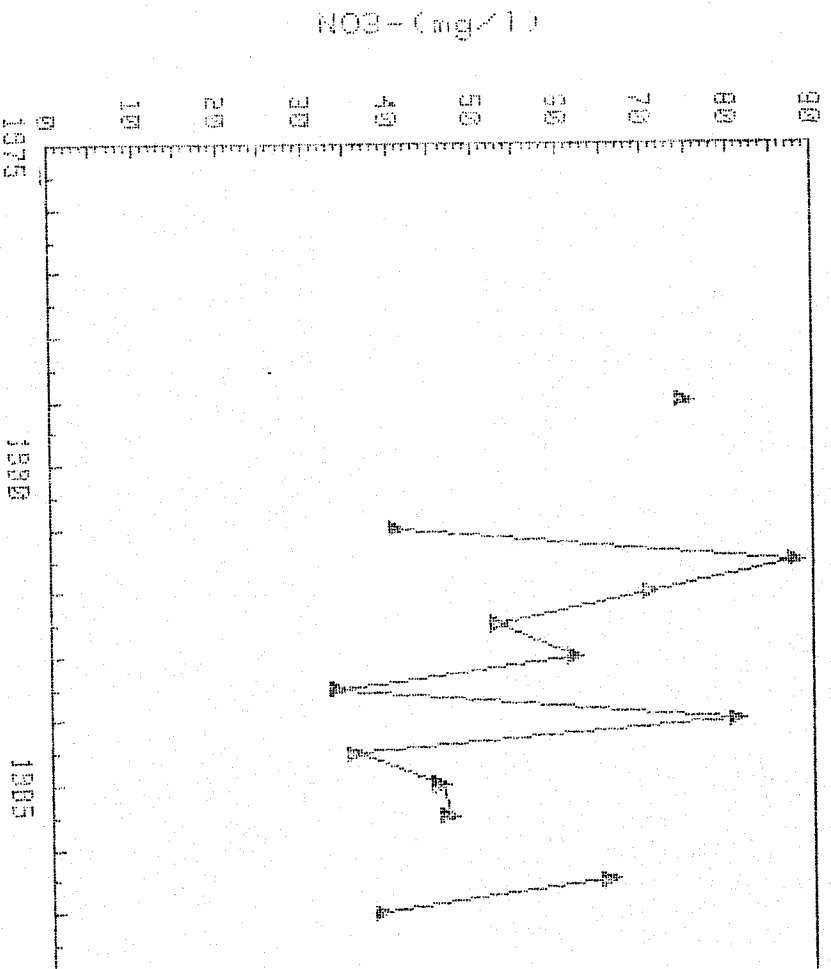
CAMPANAS 1975-1987

GRAFICAS DE EVOLUCION DEL CONTENIDO

DE NO3- (mg/l)

CUENCA : EBRD
S. ADIFERO : 57 (MESOZ, MONREL-GALLOCANITA)

262070029



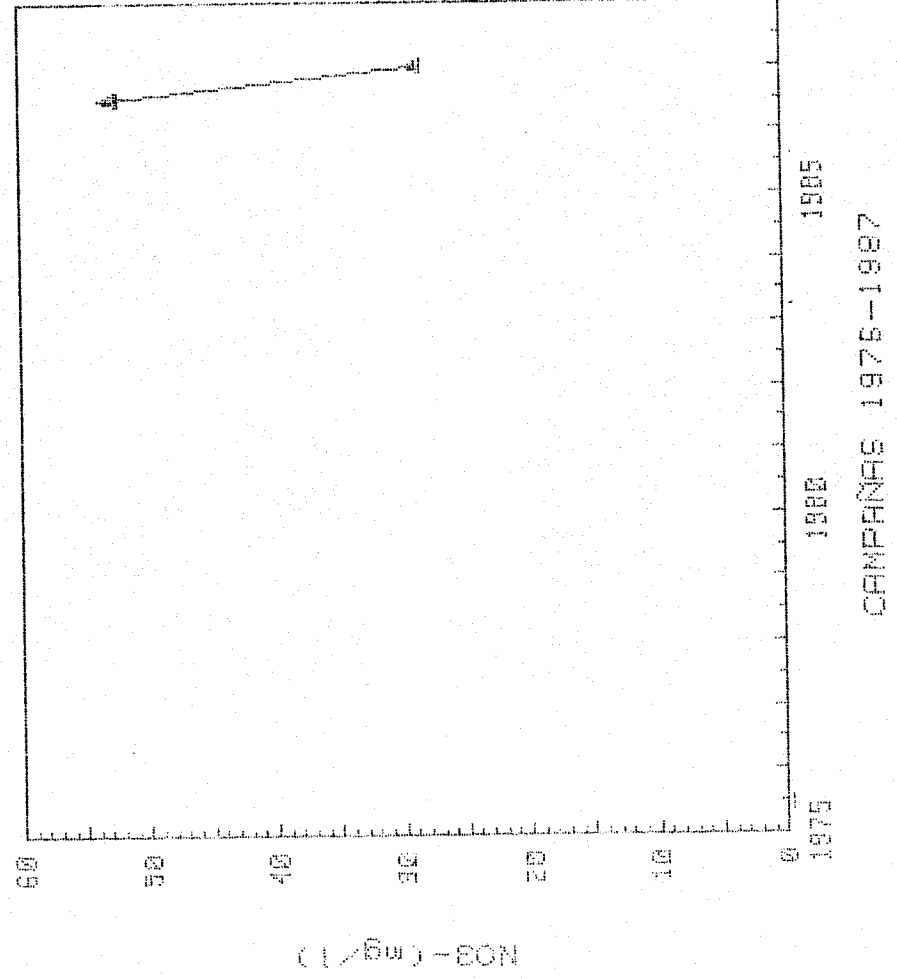
CAMPAMPAS 1976-1987

GRAFICAS DE EVOLUCION DEL CONTENIDO

DE NO3- (mg/l) *****

CUENCA : EBRO (MESOZ. MONREL-GALLOCANTA)
S. ACUIFERO : 57

262070031



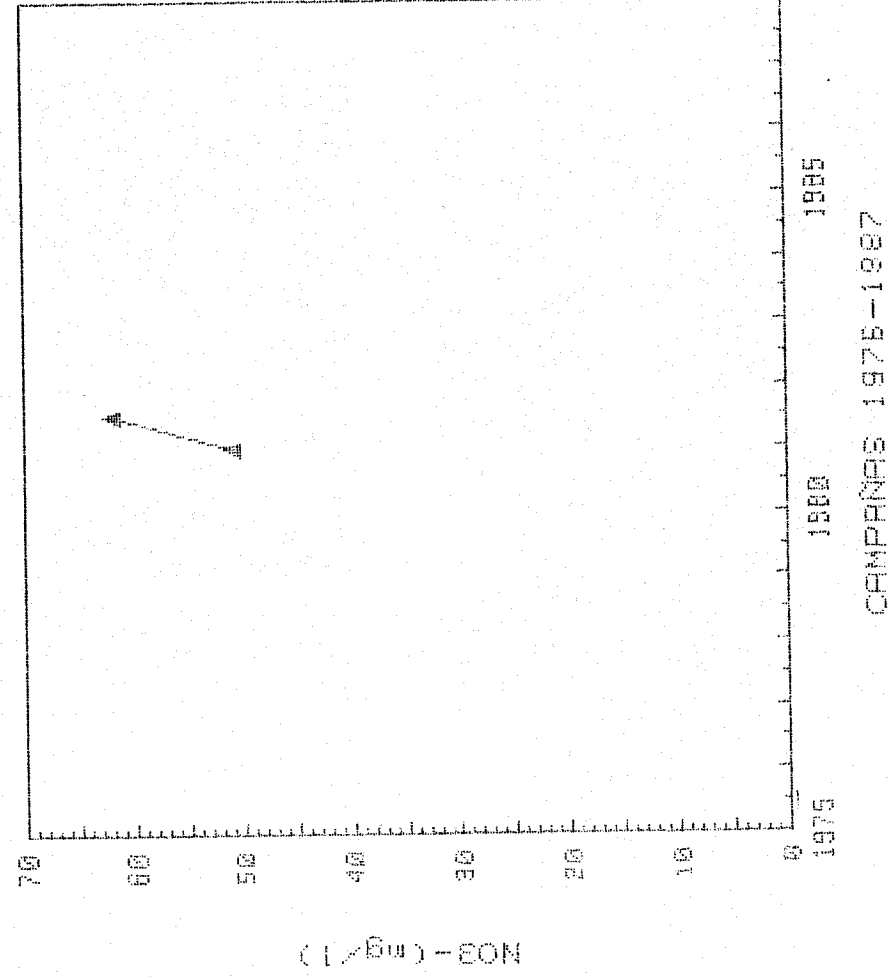
CAMPANAS 1976-1987

GRAFICAS DE EVOLUCION DEL CONTENIDO

DE NO3- (mg/l)

CUENCA S. ACUIFERO : 57 (MESOZ. MONREL-GALLOCANTA)

262120001



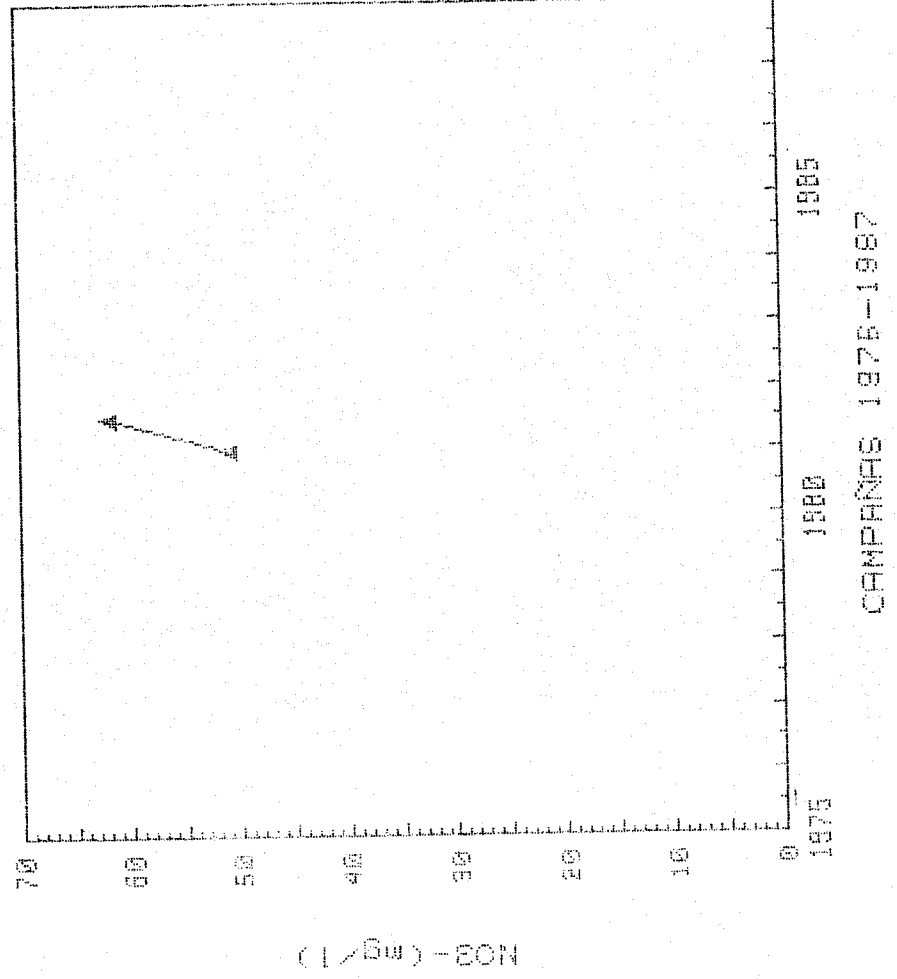
CAMPANAS 1975-1987

GRAFICAS DE EVOLUCION DEL CONTENIDO

DE NO3- (mg/l)

CUENCA : EBR0 (MESOZ. MONREL-GALLOCANTA)
S.ACUIFERO : 57

262130001



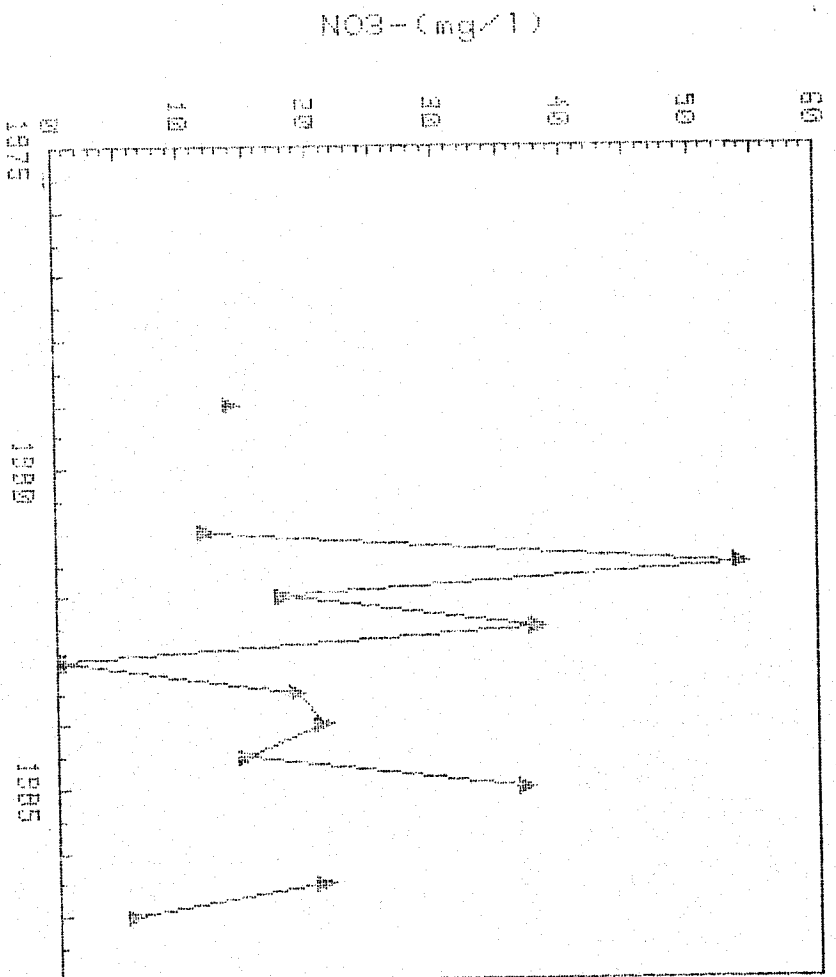
CAMPANAS 1978-1987

GRAFICAS DE EVOLUCION DEL CONTENIDO

DE NO3- (mg/l)

CUENCA S. ACUIFERO : EBRD (MESOZ. MONREL-GALLOCANTA)

262130003



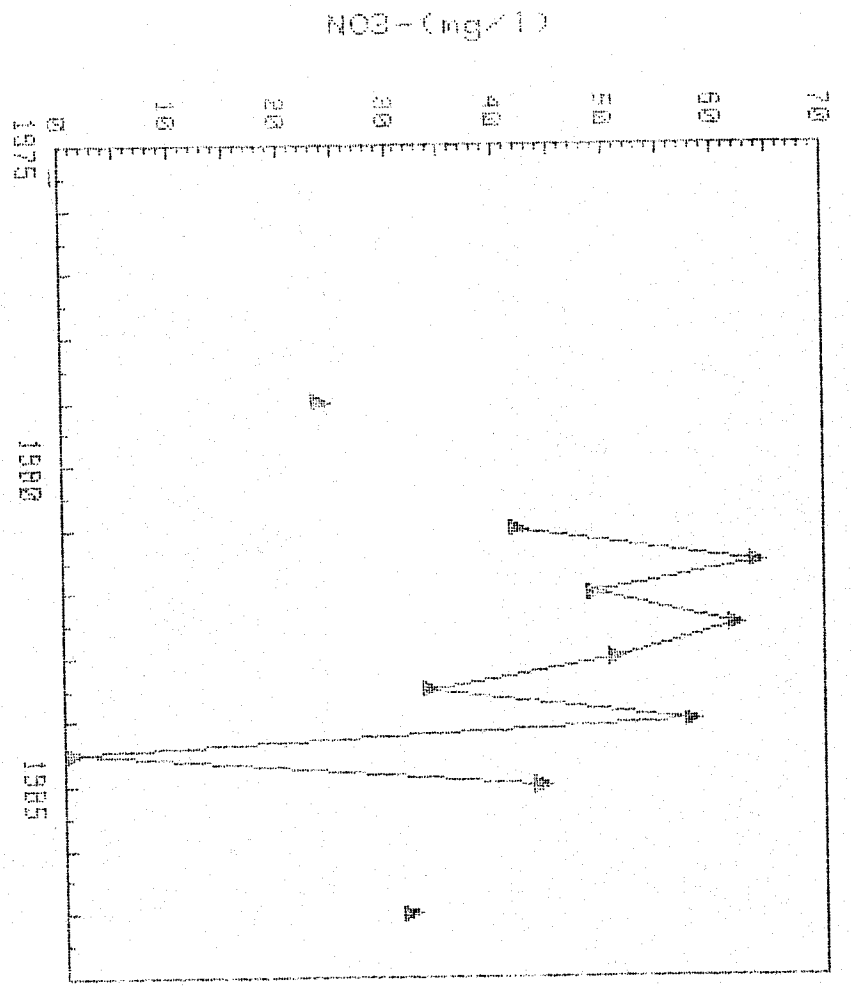
CAMPINAS 1975-1987

GRAFICAS DE EVOLUCION DEL CONTENIDO

DE NO3- (mg/l)

CUENCA : EDRO (MESOZ. MONTEL-GALLUCANTA)
S. ACUIFERO : 57

262130005



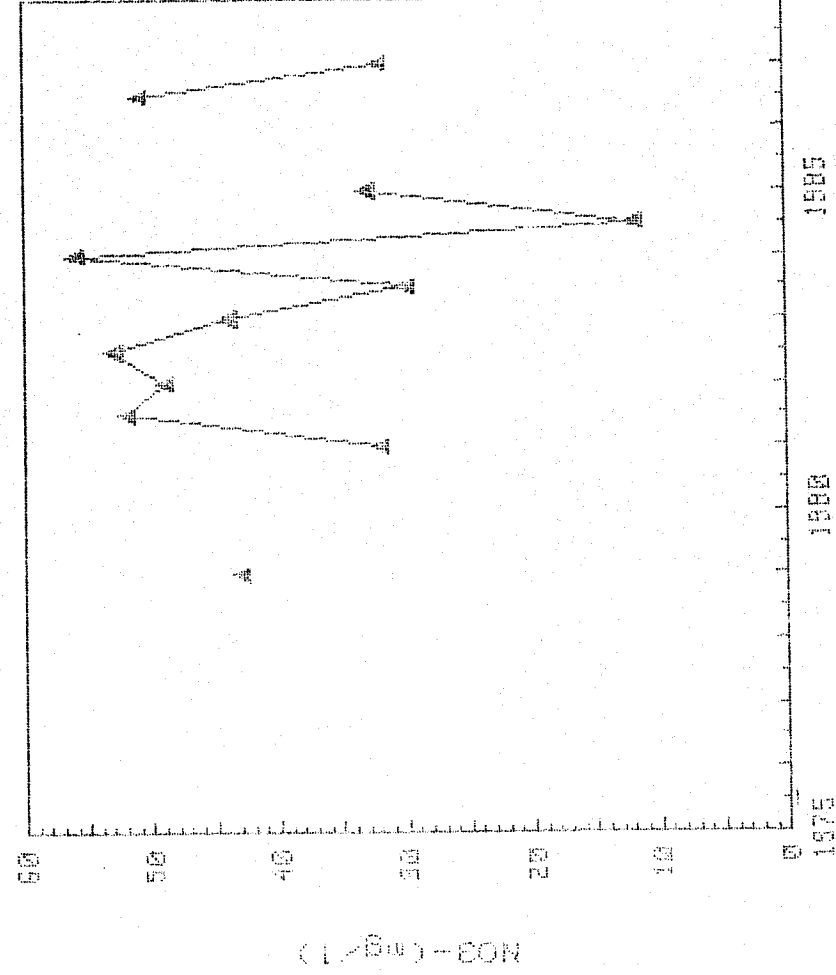
CAMPEÑAS 1975-1987

GRAFICAS DE EVOLUCION DEL CONTENIDO

DE NO₃ - (mg/l)

CUENCA : EBR0 (MESOZ. MONREL-GALLOCANTA)

262130007



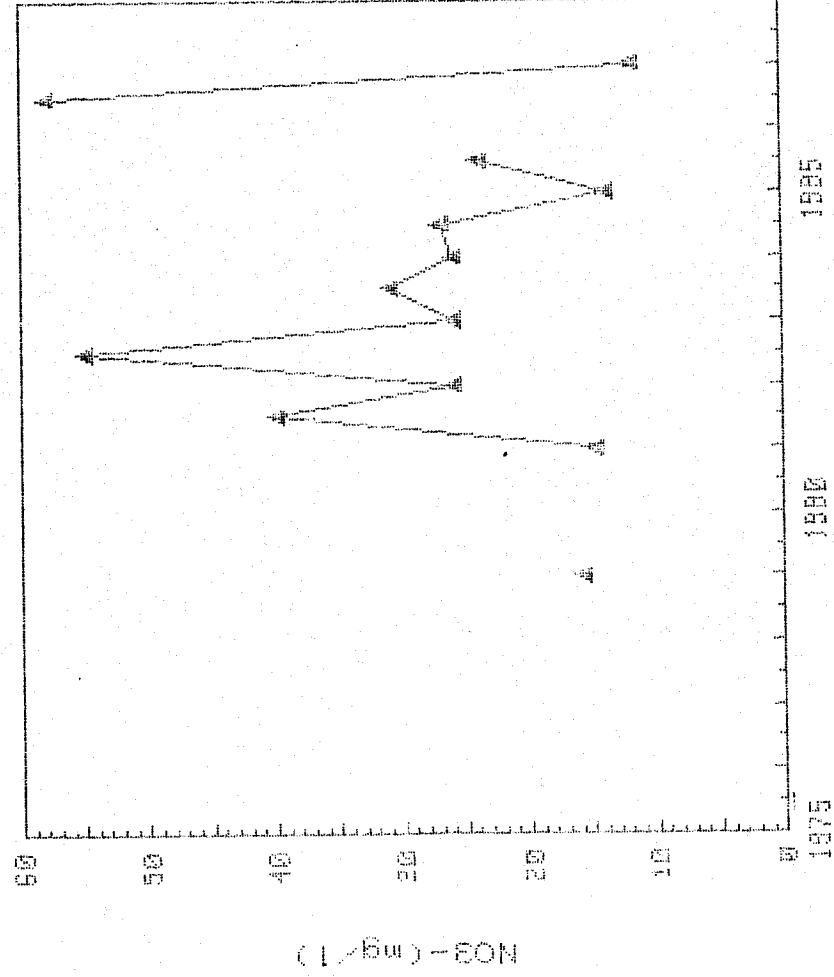
CAMPAÑAS 1975-1987

GRAFICAS DE EVOLUCION DEL CONTENIDO

DE NO3- (mg/l)

CUENCA : EBRO (MESOZ. MONREL-GALLOCANTA)
S.ACUIFERO : 57

262130014



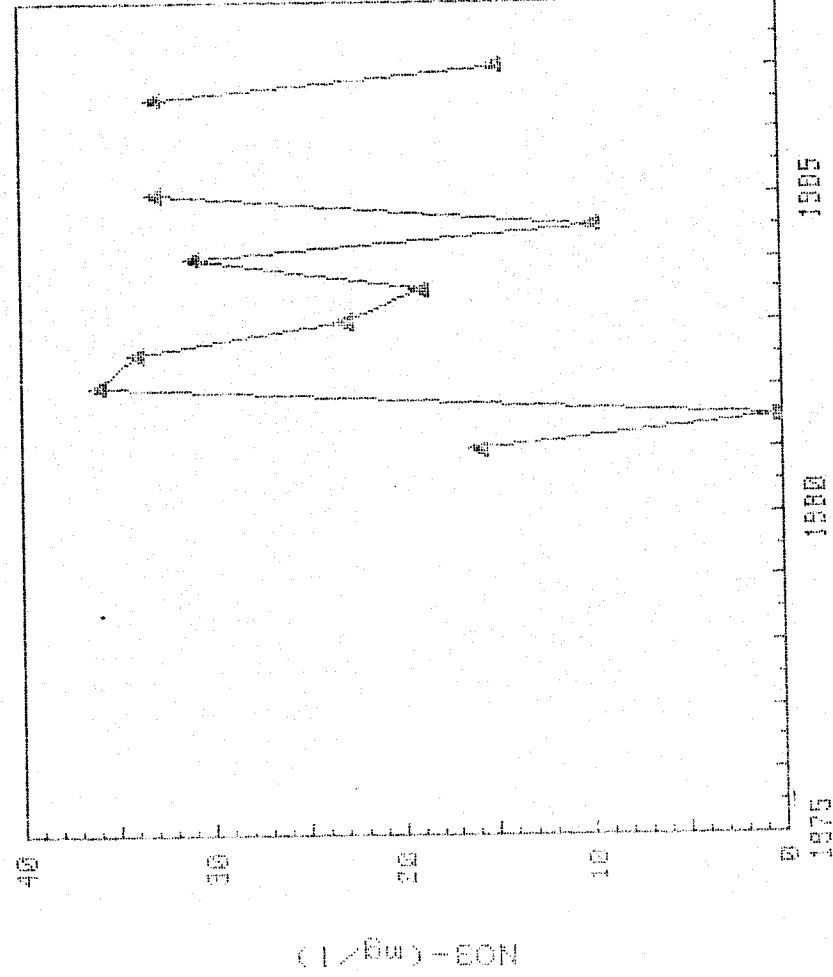
CAMPAÑAS 1976-1987

GRAFICAS DE EVOLUCION DEL CONTENIDO

DE NO3- (mg/l)

CUENCA : EIRO
S.ACUIFERO : 57 (MESOZ. MONREL-GALLOCANTA)

262130019



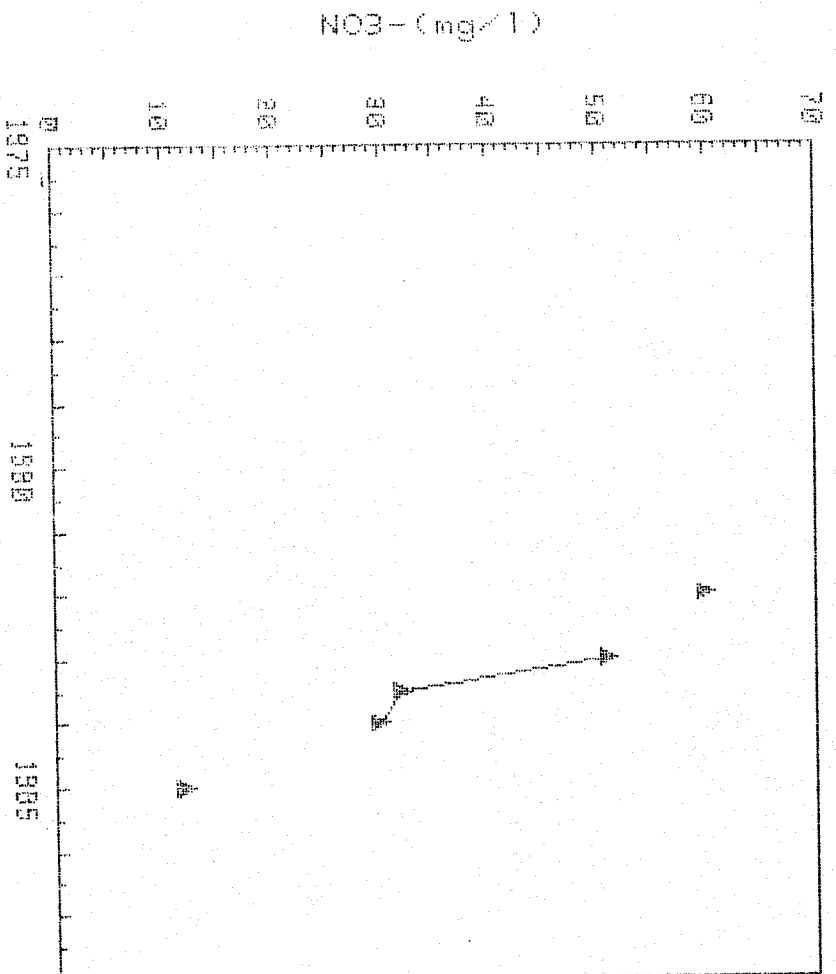
CAMPANAS 1976-1987

GRAFICAS DE EVOLUCION DEL CONTENIDO

DE NO3- (mg/l) *****

CUENCA : EBRO (MESOZ. MONREL-GALLOCANTA)
S. ACUIFERO : 57

262130023

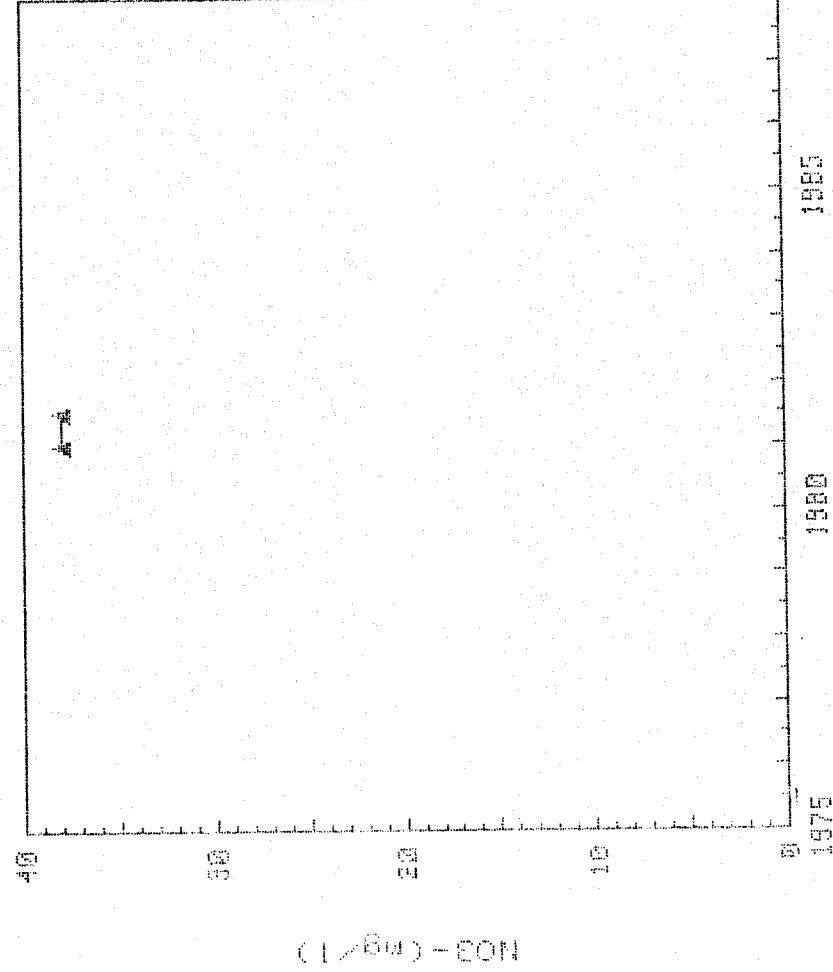


GRAFICAS DE EVOLUCION DEL CONTENIDO

DE NO3 - (mg/l)

CUENCA : EBRO
S.ACUIFERO : 57 (MESOZ. MONREL-GALLOCANTA)

262130026



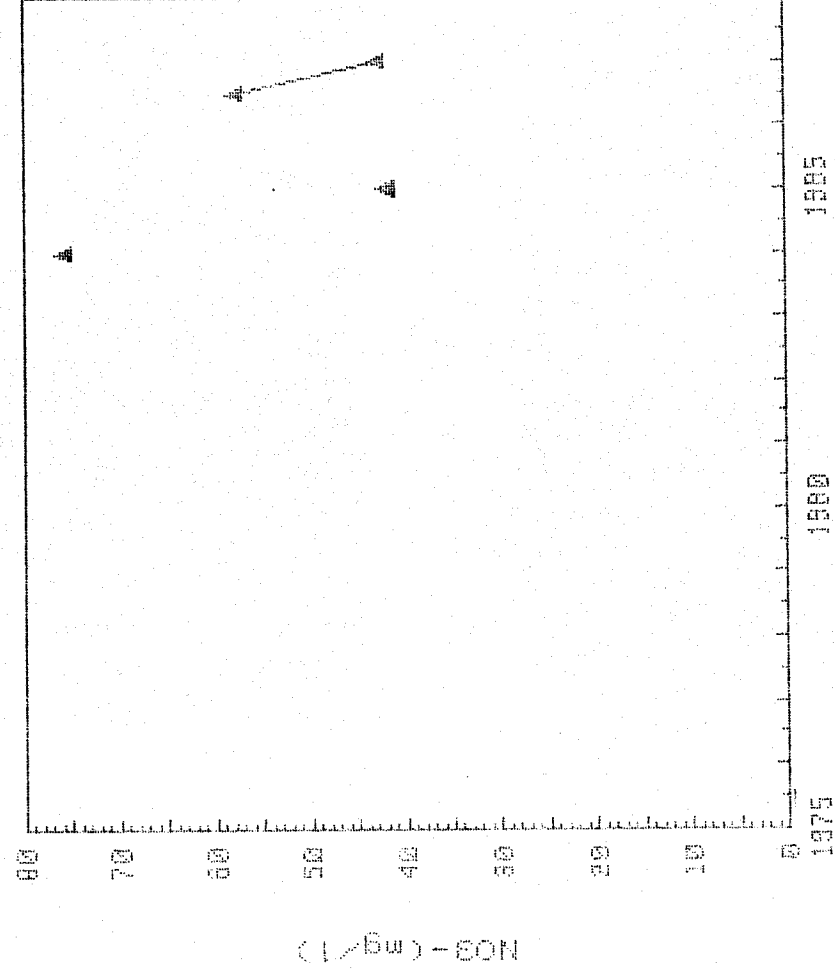
CAMPAÑAS 1975-1987

GRAFICAS DE EVOLUCION DEL CONTENIDO

DE NO3- (mg/l)

CUENCA : EBRO (MESOZ. MONREL-GALLOCANTA)

262130028



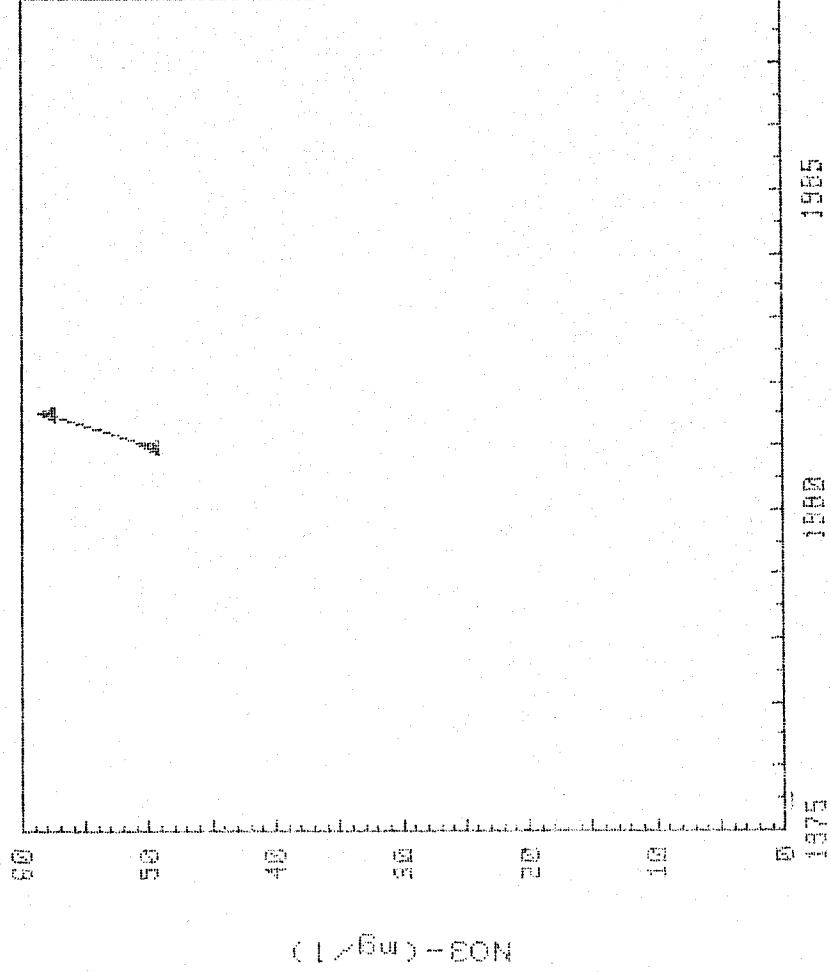
CAMPAÑAS 1975-1987

GRAFICAS DE EVOLUCION DEL CONTENIDO

DE NO3- (mg/l)

CUENCA : EBRO (MESOZ. MONREL-GALLEGANTA)

262130029



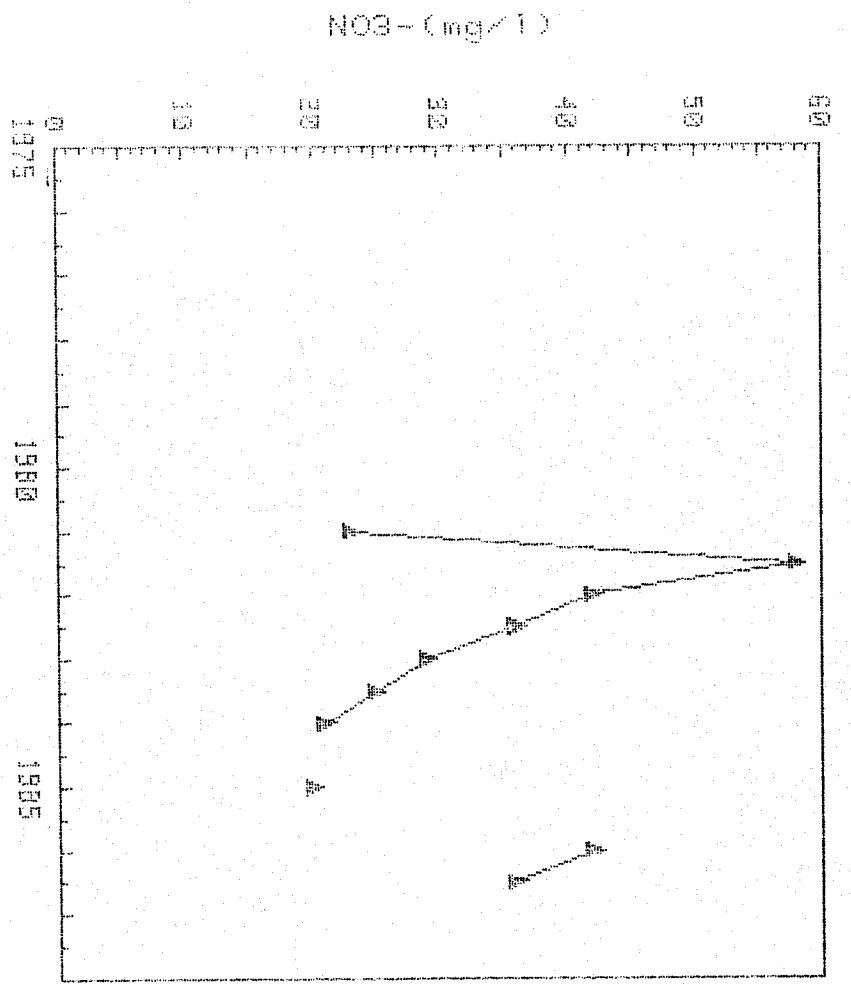
CAMPAÑAS 1976-1987

GRAFICAS DE EVOLUCION DEL CONTENIDO

DE NO3- (mg/l)

CUENCA : EBRO
S. ACIFERO : 57 (MESOZ. MONREL-GALLOCANTA)

262130038



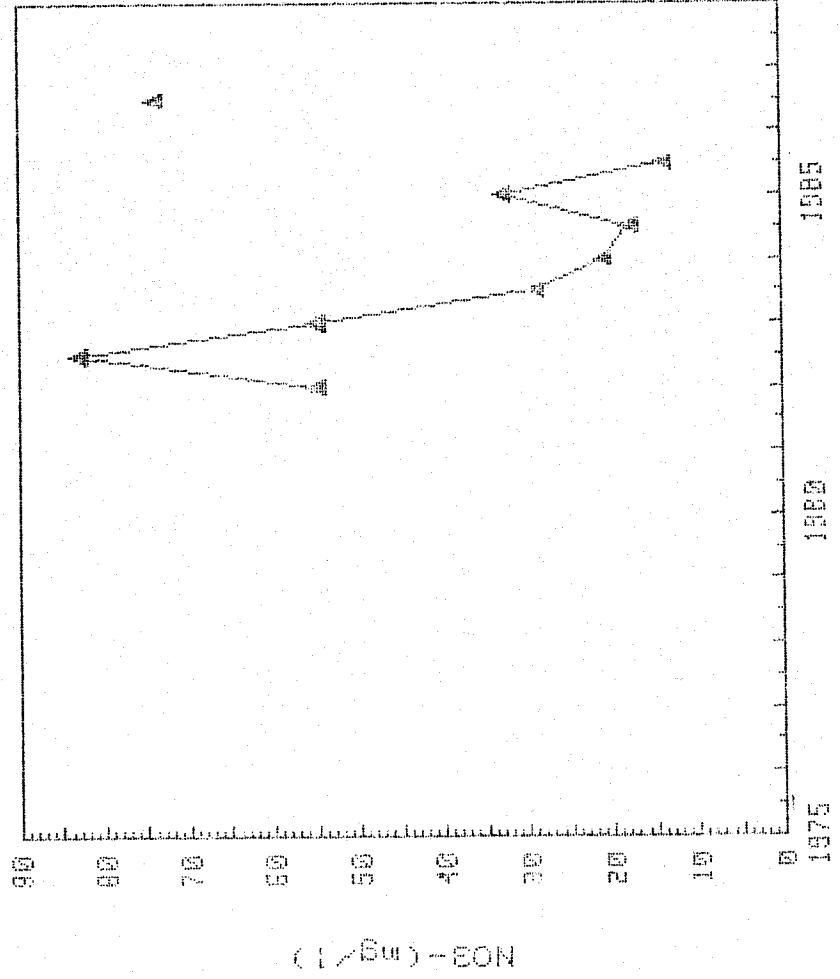
CAMPANAS 1975-1987

GRAFICAS DE EVOLUCION DEL CONTENIDO

DE NO3- (mg/l)

CUENCA : EBRD (MESOZ. MONREL-GALLOCANTA)
S.ACUIFERO : 57

262130044



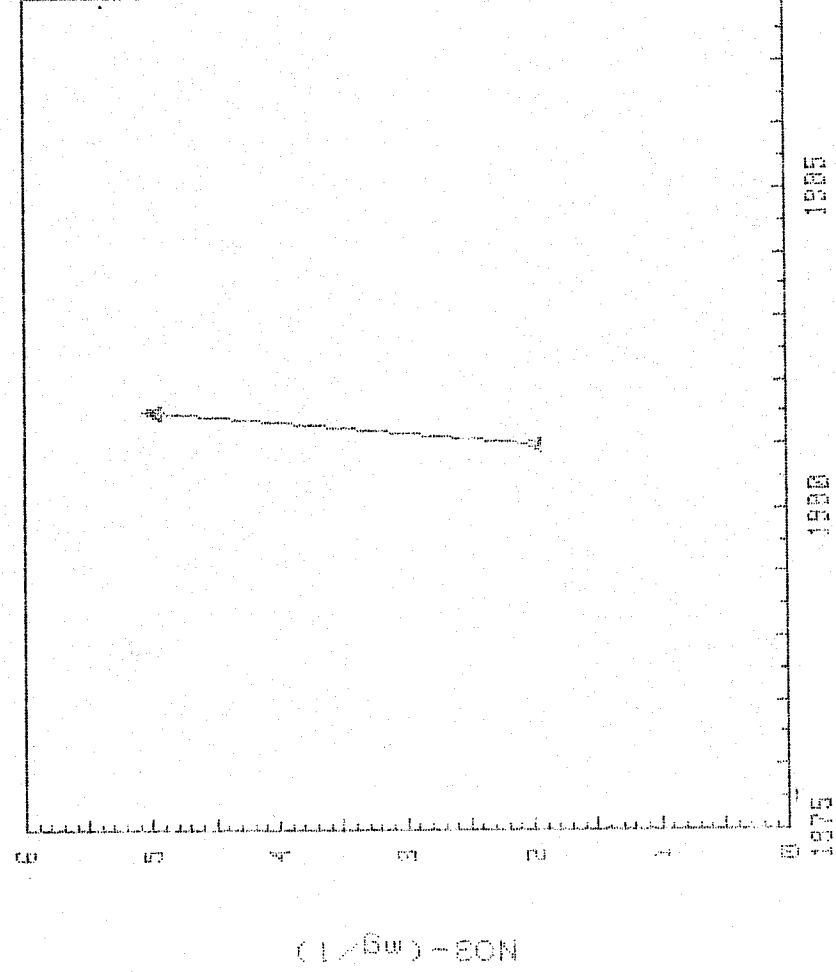
CAMPANAS 1975-1987

GRAFICAS DE EVOLUCION DEL CONTENIDO

DE NO3- (mg/l)

CUENCA : EBRD (MESOZ. MONREL-SALLOCANTA)
S.ACUIFERO : 57

262140001



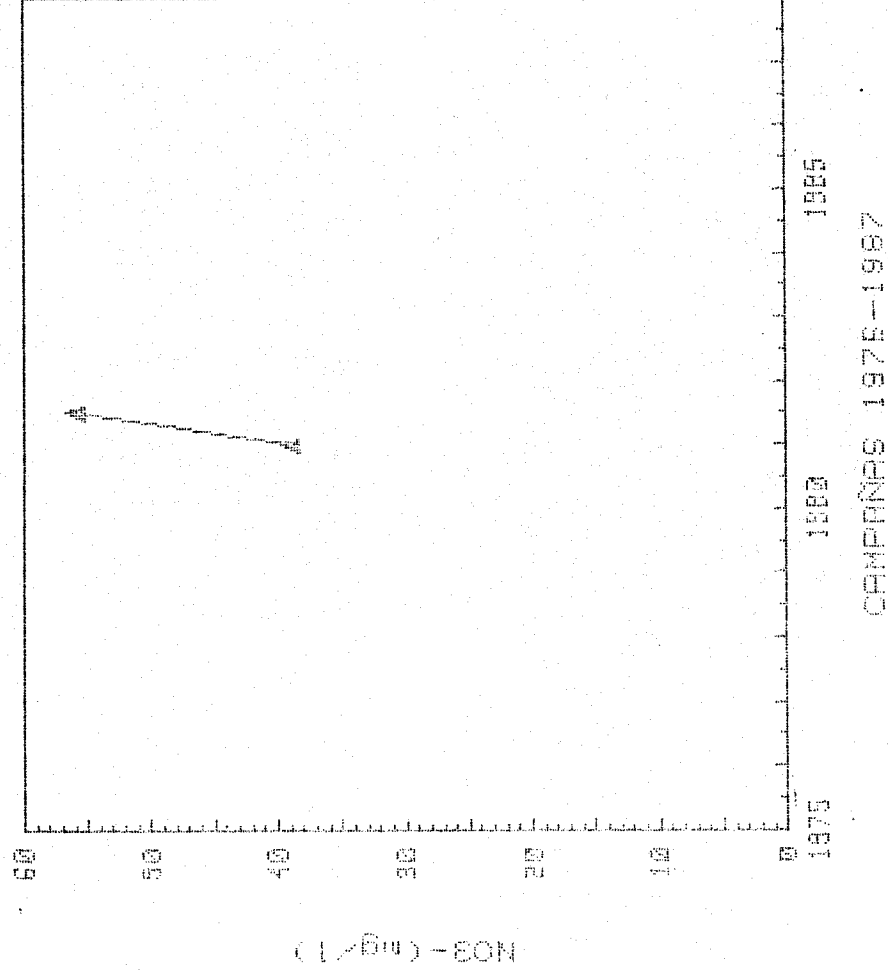
CAMPAÑAS 1976-1987

GRAFICAS DE EVOLUCION DEL CONTENIDO

DE NO3 - (mg/l)

CUENCA S. ACUIFERO : 57 (MESOZ. MONREL-GALLOCANTA)

262170004

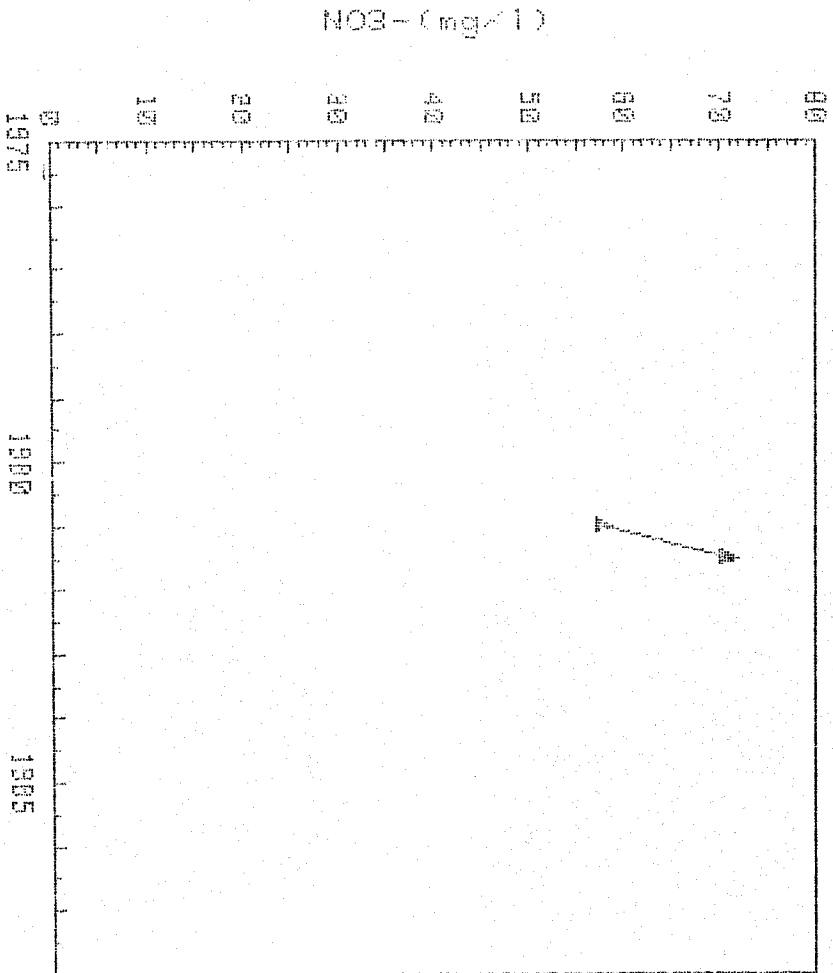


GRAFICAS DE EVOLUCION DEL CONTENIDO

DE NO3- (mg/l)

CUENCA : EBRD
S. ACUIFERO : 57 (MESOZ. MONREL-GALLOCANTA)

262170007



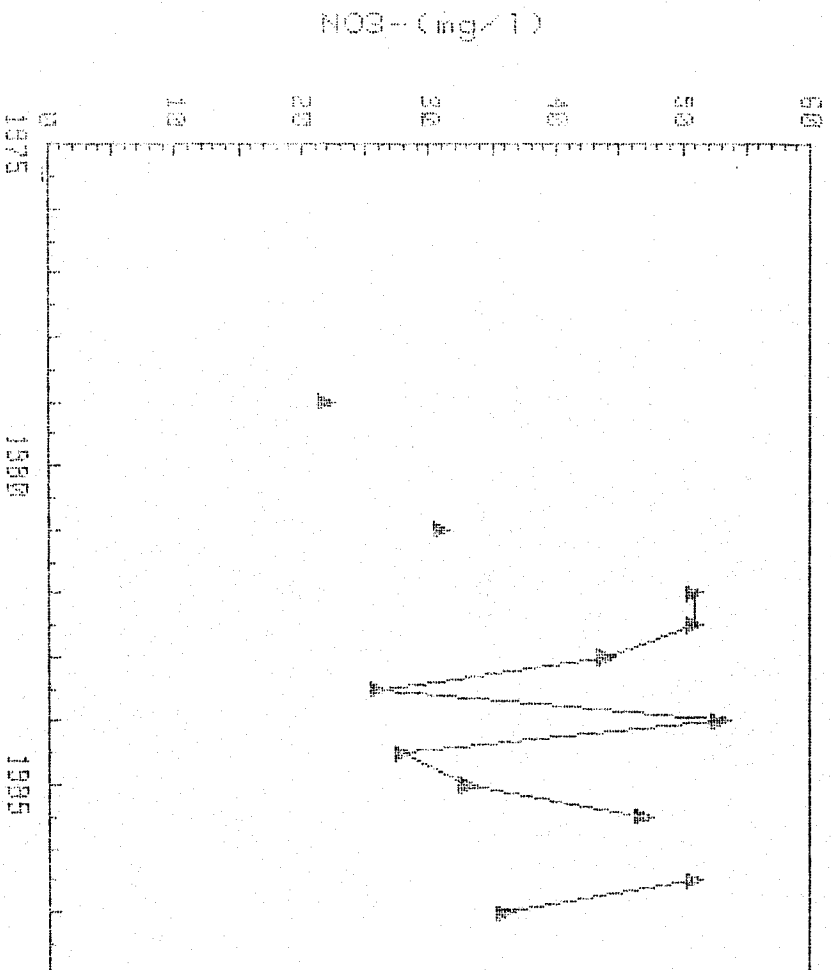
CHAMPNHS 1975-1987

GRAFICAS DE EVOLUCION DEL CONTENIDO

DE NO3- (mg/l)

CUENCA : SARRO (MESOZ. MONREL-GALLUCANTA)
S. ACUIFERO : 57

262170010



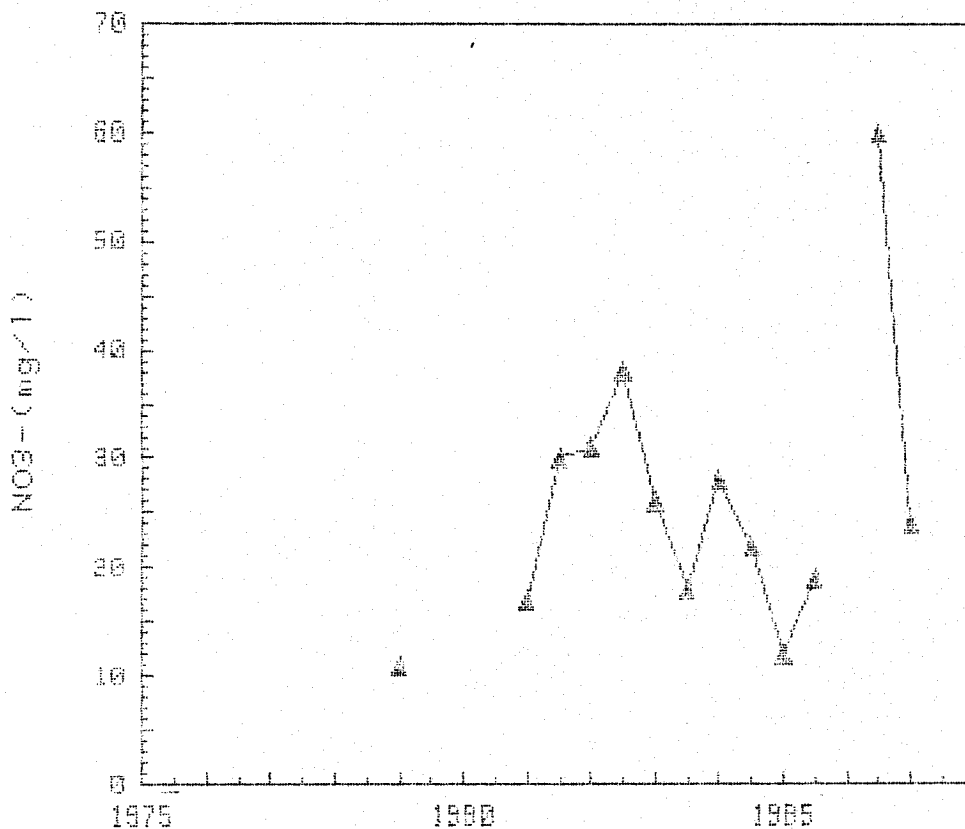
COMPRNS 1975-1987

GRAFICAS DE EVOLUCION DEL CONTENIDO

DE NO3- (mg/l)

CUENCA : EBRO
S. ACUIFERO : 57 (MESOZ. MONREL-GALLOCANTA)

262170023



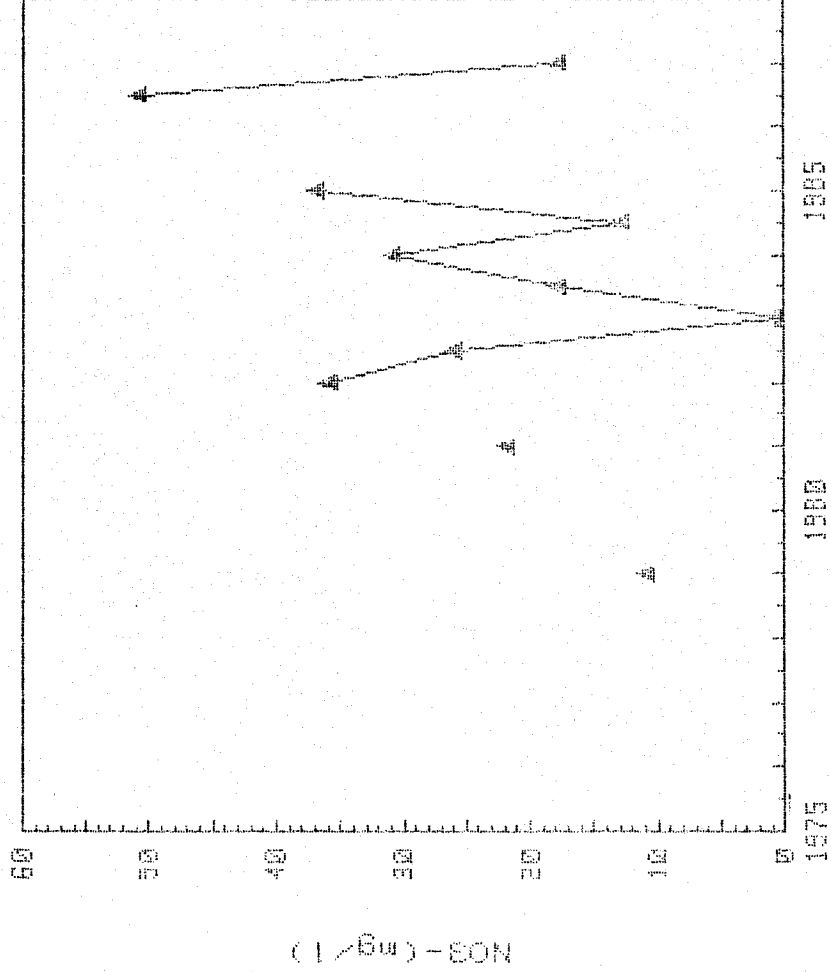
CAMPAÑAS 1978-1987

GRAFICAS DE EVOLUCION DEL CONTENIDO

DE NO3- (mg/l)

CUENCA : EBRO
S. ACUIFERO : 57 (MESOZ. MONREL-GALLOCANTA)

262170035



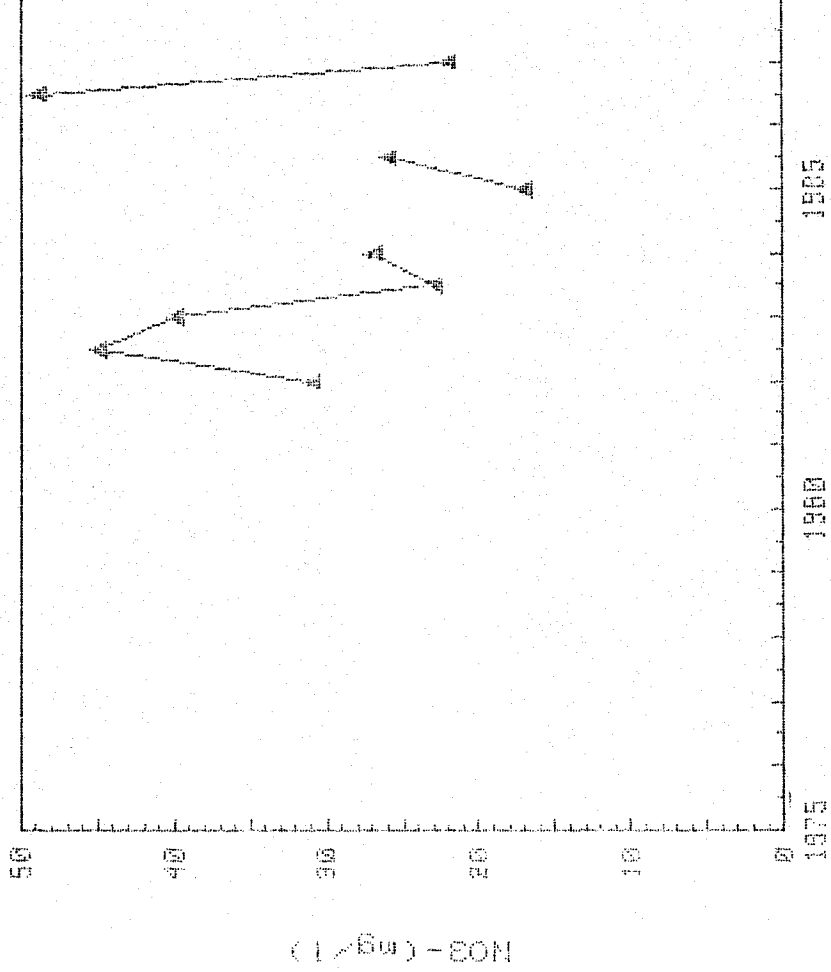
CAMPAÑAS 1976-1987

GRAFICAS DE EVOLUCION DEL CONTENIDO

DE NO3- (mg/l)

CUENCA : EGRO (MESOZ. MONREL-GALLOCANTA)
S.ACUIFERO : 57

262170037



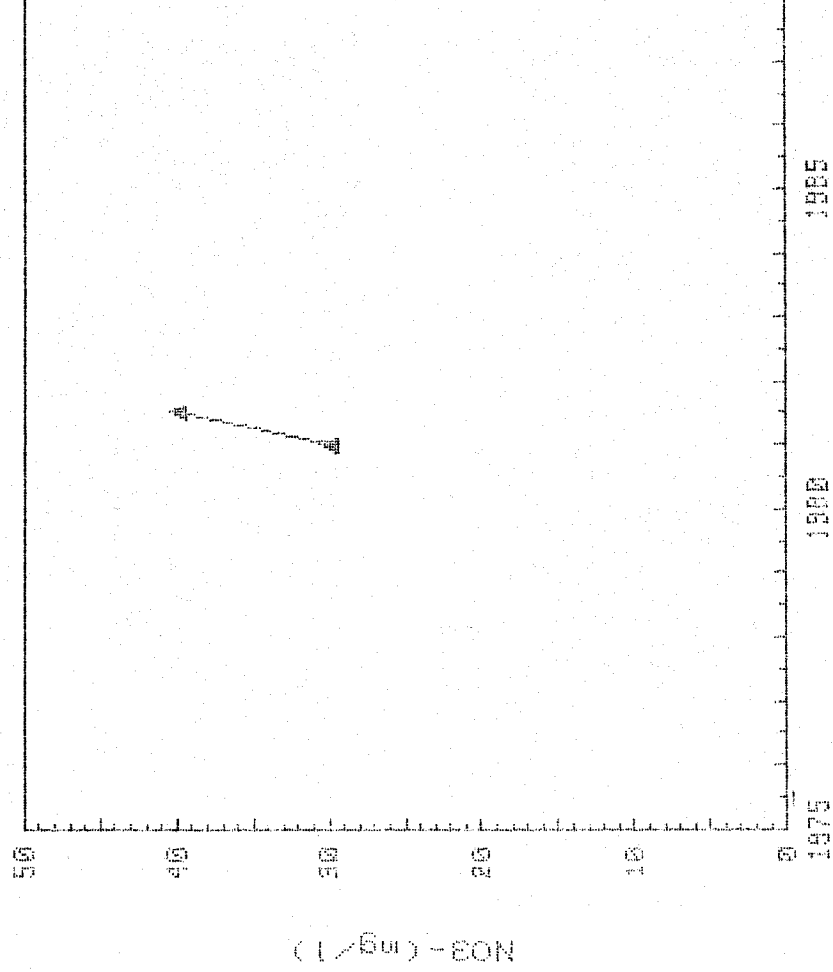
CAMPANAS 1976-1987

GRAFICAS DE EVOLUCION DEL CONTENIDO

DE NO3- (mg/l)

CUENCA : EBRO
S. ACUIFERO : 57 (MESOZ. MONREL-GALLOCANTA)

262170039



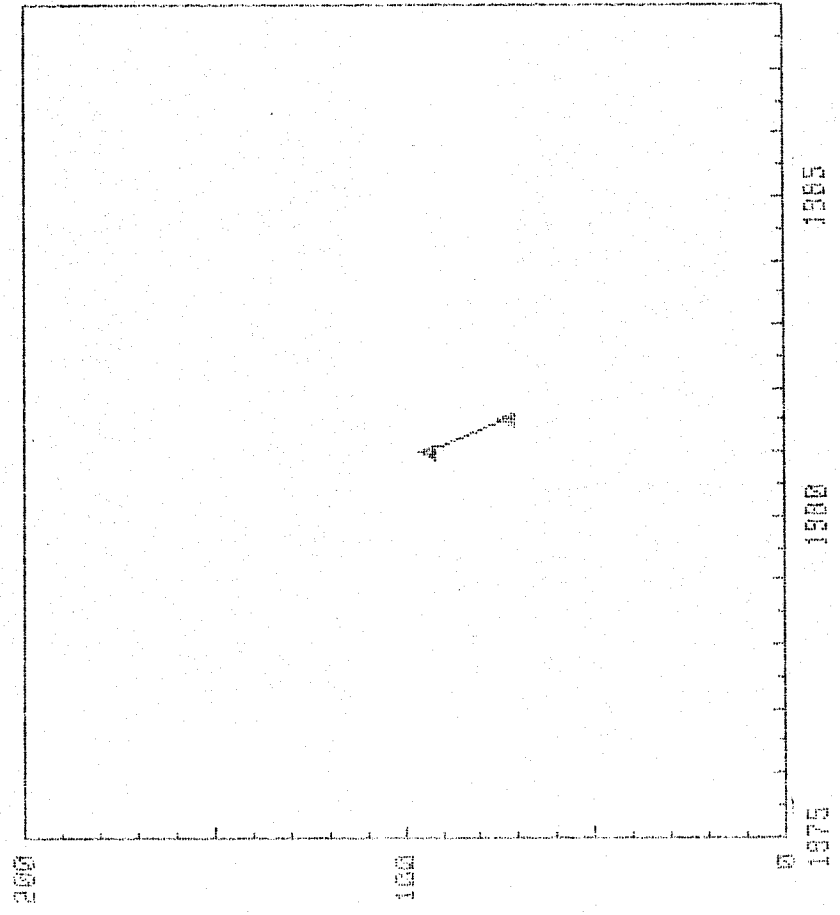
CAMPANAS 1976-1987

GRAFICAS DE EVOLUCION DEL CONTENIDO

DE NO3- (MG/L)

CUENCA : EBRO (MESOZ. MONREL-GALLOCANTA)

262170040



NO3- (MG/L)

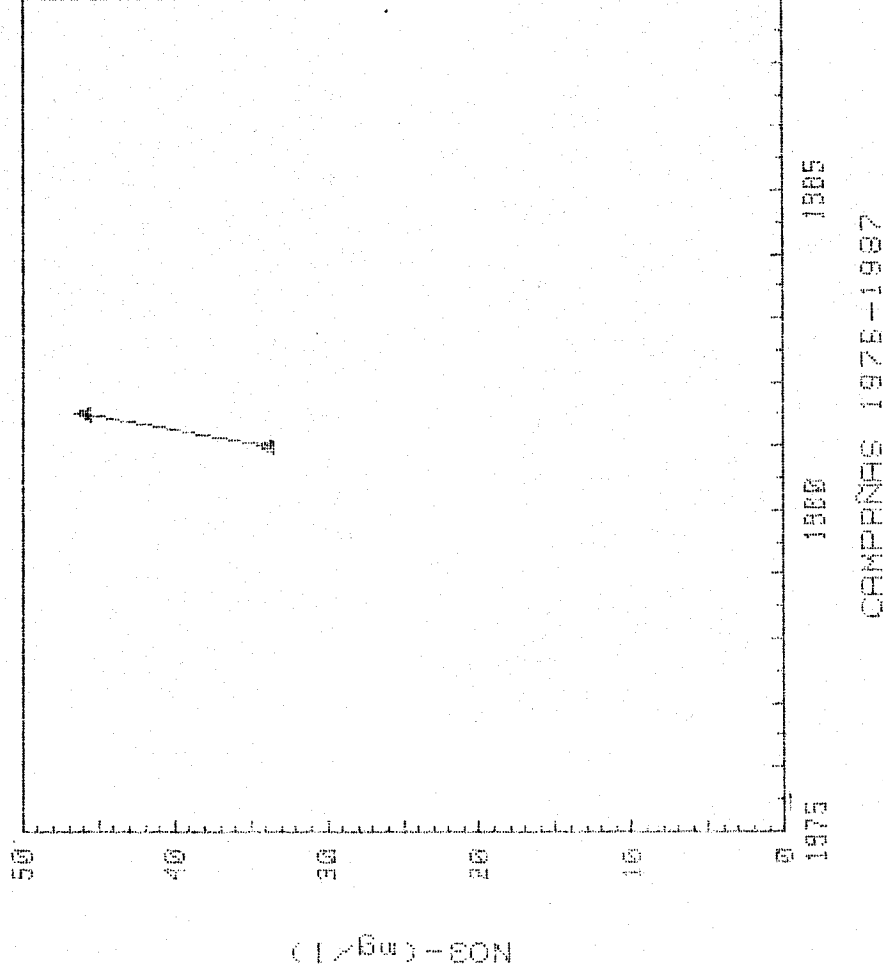
CAMPANAS 1975-1987

GRAFICAS DE EVOLUCION DEL CONTENIDO

DE NO3- (mg/l)

CUENCA : EBRO (MESOZ. MONREL-GALLOCANTA)
S. ACUIFERO : 57

262180003

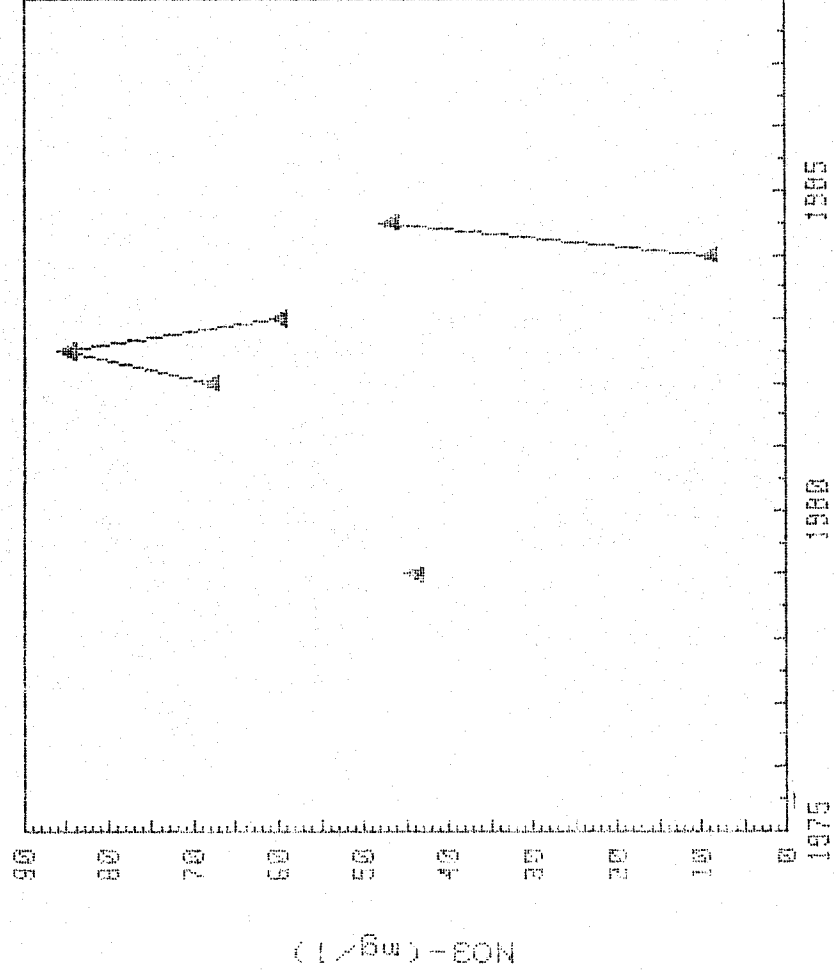


GRAFICAS DE EVOLUCION DEL CONTENIDO

DE NO3- (mg/l) *****

CUENCA : Ebro (MESOZ. MONREL-GALLOCANTA)
S.ACUIFERO : 57

262180006



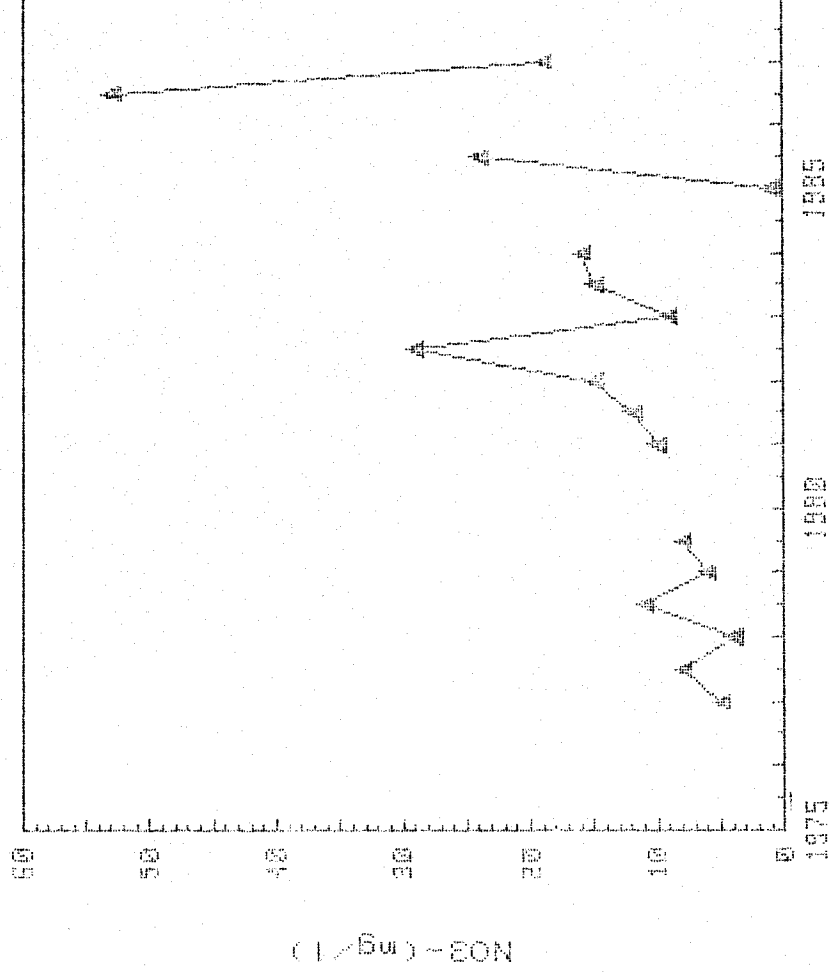
CAMPANAS 1976-1987

GRAFICAS DE EVOLUCION DEL CONTENIDO

DE NO3- (mg/l)

CUENCA : EBRU (MESOZ. MONTEL-GALLOANTA)

262230001

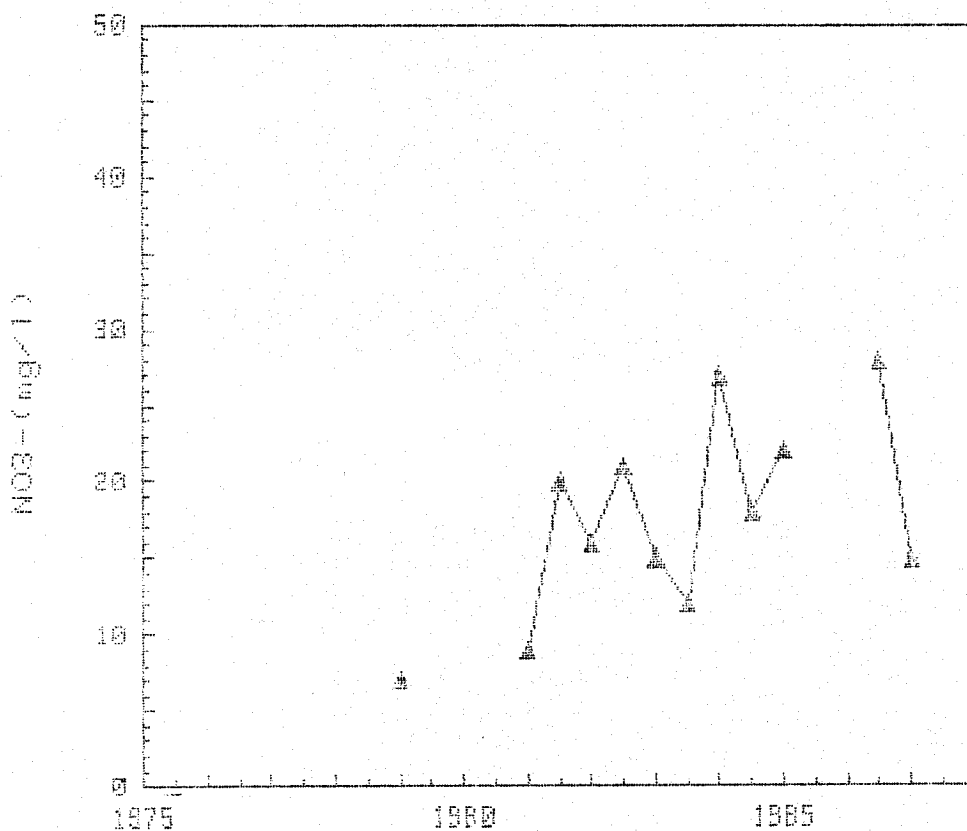


CHAMPAÑA 1976-1987

GRAFICAS DE EVOLUCION DEL CONTENIDO
DE NO3- (mg/l)

CUENCA : EBRO
S.ACUIFERO : 57 (NESOZ. MONREL-GALLOCANTA)

262230000



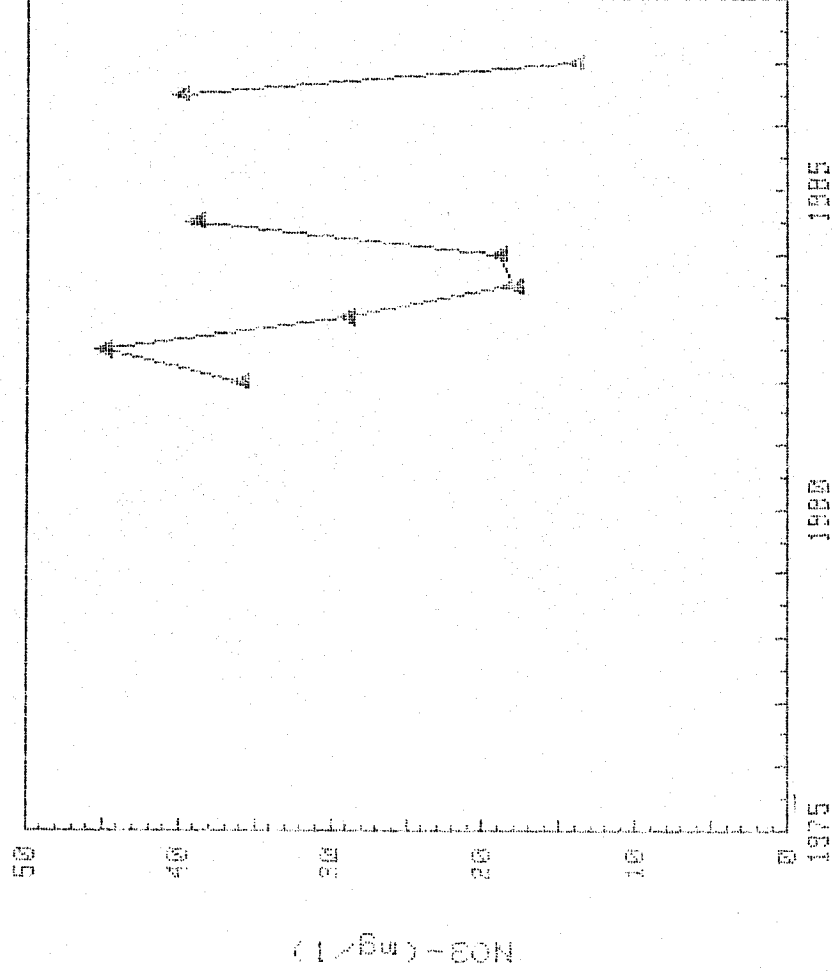
CAMPAÑAS 1975-1987

GRAFICAS DE EVOLUCION DEL CONTENIDO

DE NO3- (mg/l) *****

CUENCA : ERRO (MESOZ. MONREL-GALLOCANTA)
S.ACUIFERO : 57

262230017



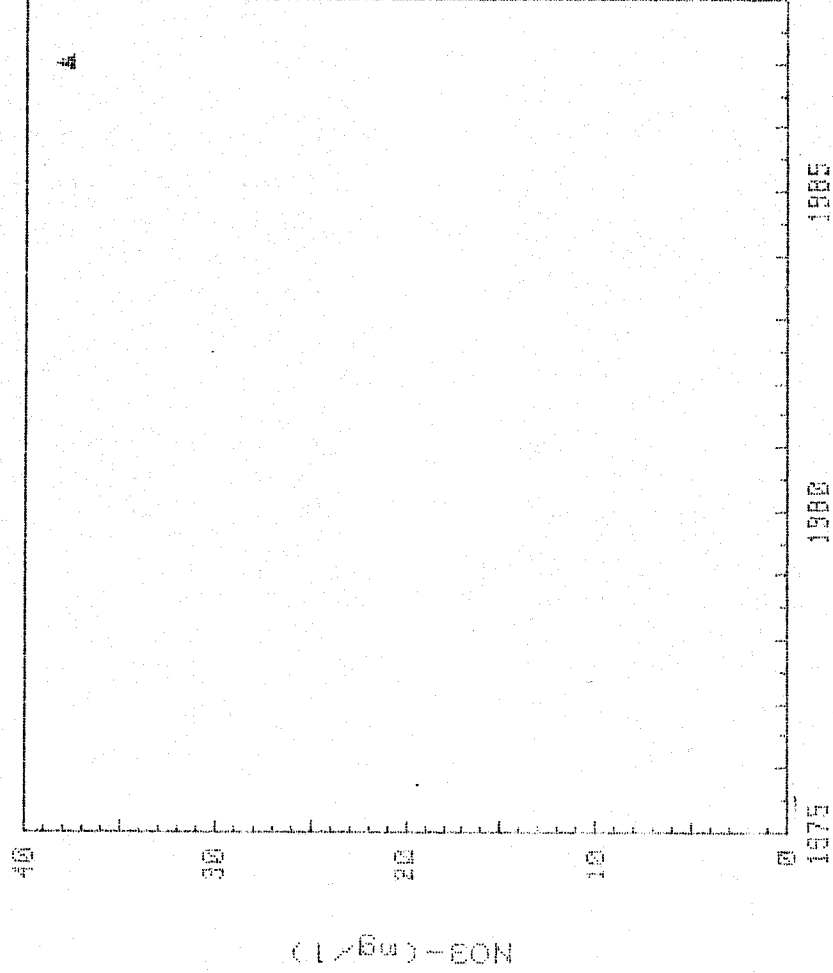
CAMPANAS 1975-1987

GRAFICAS DE EVOLUCION DEL CONTENIDO

DE NO3- (mg/l) *****

CUENCA : ERRO
S.ACUIFERO : 57 (MESOZ. MONREL-GALLOCANTA)

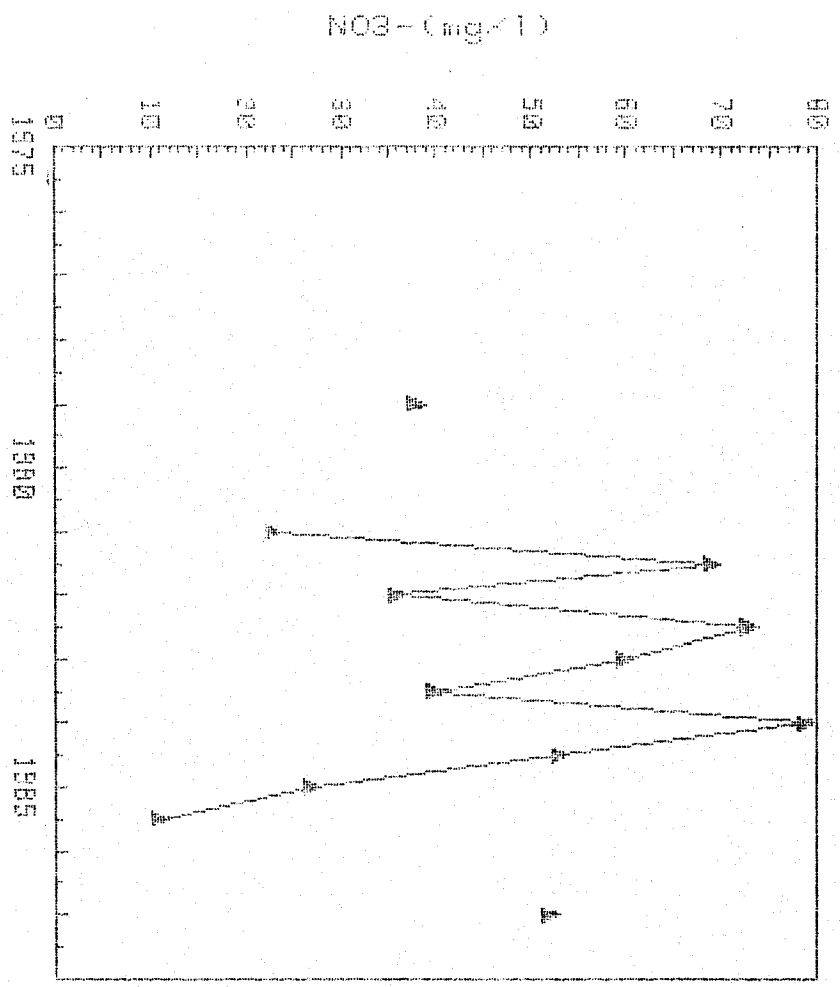
262240002



GRAFICAS DE EVOLUCION DEL CONTENIDO
DE NO3- (mg/l)

CUENCA : EBRU (MESOZ. MONREL-GALLICANTA)
S. ACUIFERO : 57

262240009



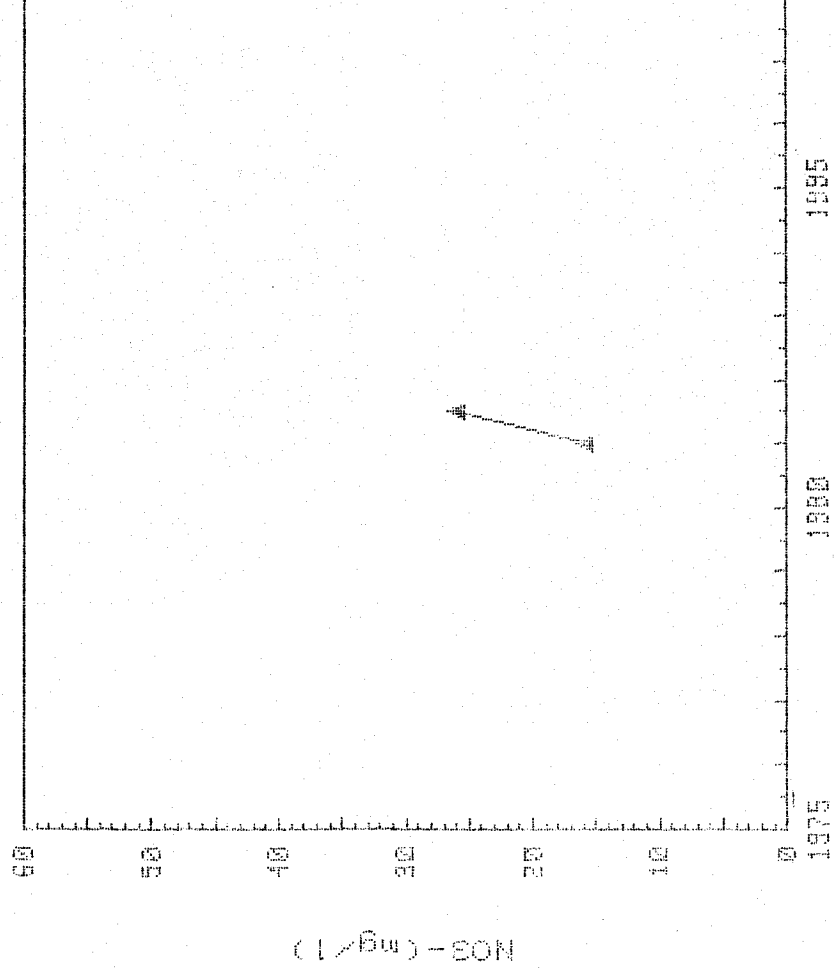
CAMPANAS 1976-1987

GRAFICAS DE EVOLUCION DEL CONTENIDO

DE NO3- (mg/l)

CUENCA : EERO
S.ACUIFERO : 57 (MESOZ. MONREL-GALLOCANTA)

262240016



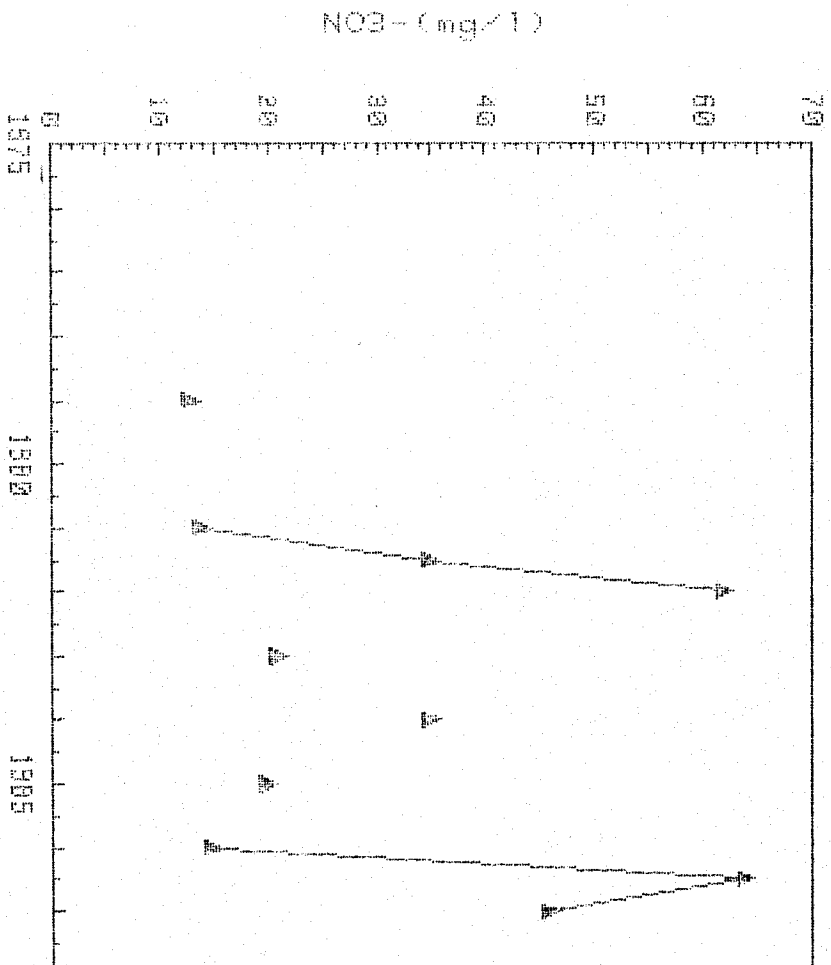
CAMPAÑAS 1976-1987

GRAFICAS DE EVOLUCION DEL CONTENIDO

DE NO3- (mg/l)

CUENCA S. ACUIFERO I EBRD (MESOZ. MONREL-GALLDUCANTA)

262240019



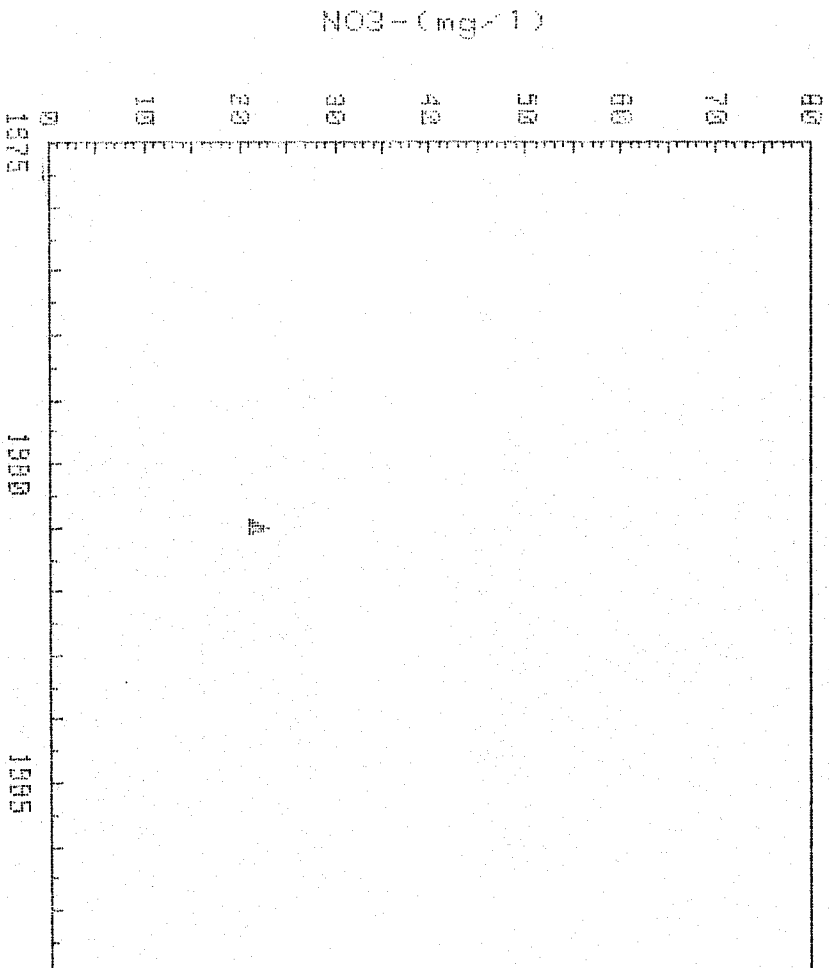
CAMPANAS 1978-1987

GRAFICAS DE EVOLUCION DEL CONTENIDO

***** DE NO3- (mg/l) *****

CUENCA : EERO
S.ACUIFERO : 57 (MESOZ. MONREL-GALLOCANITA)

262240020



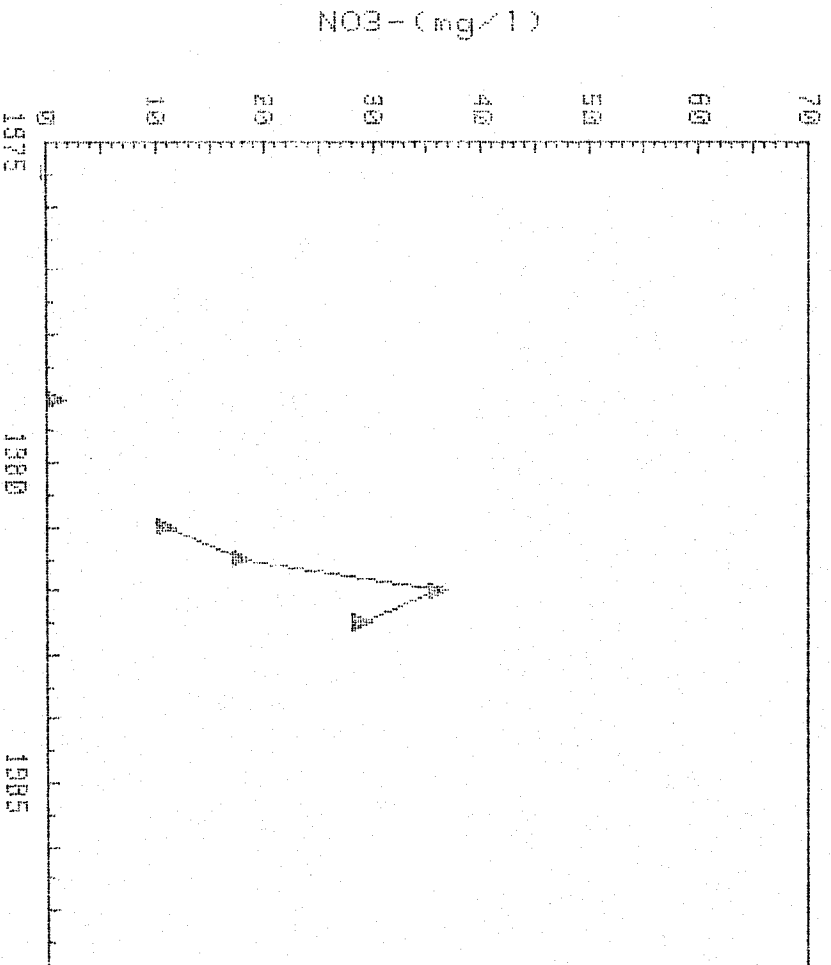
CAMPAÑAS 1975-1987

GRAFICAS DE EVOLUCION DEL CONTENIDO

DE NO3- (mg/l)

CUENCA : EERO
S.ACIDIFERO : 57 (MESOZ. MONREL-GALLUCANTA)

262240026



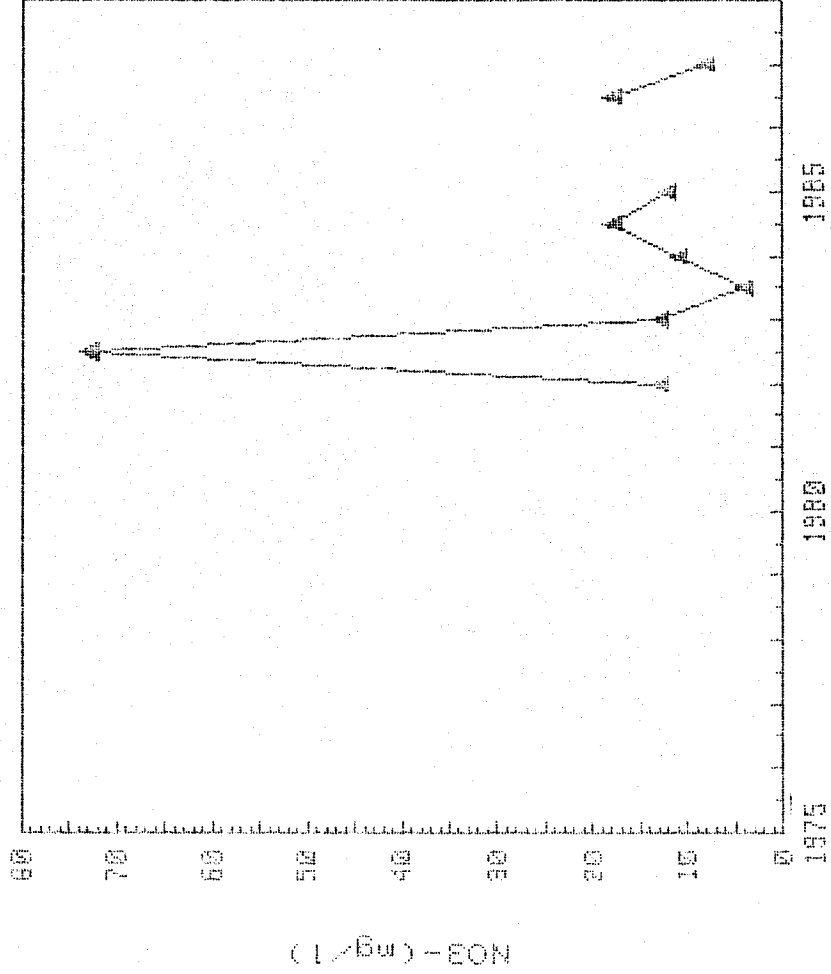
CAMPANAS 1975-1987

GRAFICAS DE EVOLUCION DEL CONTENIDO

DE NO3- (mg/l) *****

CUENCA : EBRO
S.ACUIFERO : 57 (MESOZ. MONREL-GALLOCANTA)

262240035



CAMPANAS 1975-1987